PROGRAM REWITALIZACJI MIASTA SŁAWKOWA NA LATA 2005 – 2013

Okres wdrażania Programu Rewitalizacji Miasta Sławkowa na lata 2005 – 2013
2005 – 2009
Załącznik do Uchwały Rady Miejskiej w Sławkowie Nr XXXVIII/271/05
z dnia 24 czerwca 2005 roku

Opracowanie: luty – czerwiec 2005

Okres wdrażania Programu Rewitalizacji Miasta Sławkowa na lata 2005 – 2013
2010 – 2013

Aktualizacja Programu Rewitalizacji Miasta Sławkowa na lata 2005 – 2013
Załącznik do Uchwały Rady Miejskiej w Sławkowie Nr LV/564/10 z dnia 9 listopada 2010 roku

URZĄD MIASTA
ul. Rynek 1
41-260 SŁAWKÓW
woj. śląskie
tel. 293-15-52, fax 293-12-33
(4)

LISTOPAD 2009 – PAŹDZIERNIK 2010
SŁAWKÓW

BURMISTRZ MIASTA
mgr Małgorzata Reczko

WPROWADZENIE

Prezentowany Program Rewitalizacji Miasta Sławkowa na lata 2005 – 2013 jest dziedzinowym programem operacyjnym dla Strategii Zrównoważonego Rozwoju Miasta Sławków na lata 2004 – 2018, który zawiera prezentację celów i priorytetów strategicznych oraz działań kierunkowych związanych z procesem rewitalizacji centrum miasta Sławkowa. W tym też zakresie stanowi uszczegółowienie Planu Rozwoju Lokalnego Miasta Sławkowa na lata 2004 – 2012, który zawiera zestawienie wszystkich działań i projektów rozwojowych planowanych do wdrożenia przez samorząd miasta oraz jego partnerów społeczno – gospodarczych.

Dokument niniejszy w pierwszej swojej wersji został opracowany przez specjalny Zespół Zadaniowy, który przy zastosowaniu metody uspołecznionej i szerokich konsultacji wśród lokalnych aktorów, przeprowadził w okresie luty – czerwiec 2005 roku prace analityczne i planistyczne, które pozwoliły na ostateczne sformułowanie prezentowanego Programu Rewitalizacji Miasta Sławkowa na lata 2005 – 2013. W trakcie pierwszych prac nad Programem, poza narzędziami badawczymi z zakresu planowania strategicznego, zastosowano także wytyczne znajdujące się w „Przewodniku dotyczącym kryteriów planowania oraz zarządzania projektami dotyczącymi rewitalizacji zdegradowanych obszarów miejskich, poprzemysłowych i powojskowych w ramach Zintegrowanego Programu Operacyjnego Rozwoju Regionalnego finansowanego ze środków funduszy strukturalnych" opracowanego przez Ministerstwo Gospodarki i Pracy – Departament Wdrażania Programów Rozwoju Regionalnego.

W ramach prezentowanej aktualizacji zastosowano „Wytyczne do opracowania Lokalnych Programów Rewitalizacji", które stanowią Załącznik Nr 4 do Szczegółowego opisu priorytetów Regionalnego Programu Operacyjnego Województwa Śląskiego na lata 2007 – 2013.

Wprowadzane zmiany w Programie Rewitalizacji Miasta Sławkowa wynikają między innymi z przeprowadzonej aktualizacji diagnozy społeczno – gospodarczej miasta Sławków, efektów realizacji Programu Rewitalizacji Miasta Sławkowa w latach 2005 – 2009 oraz zmian wewnętrznych i zewnętrznych uwarunkowań realizacji Programu.

Przeprowadzone prace aktualizacyjne Programu Rewitalizacji Miasta Sławkowa podyktowane były także potrzebą dostosowania jego zapisów do nowych zadań samorządu miasta wobec szans i wyzwań, jakie przynosi członkostwo Polski w Unii Europejskiej i okres programowania funduszy strukturalnych UE na lata 2007 – 2013.

Aktualizacja Programu Rewitalizacji Miasta Sławkowa jest zgodna z zapisami między innymi Strategii Rozwoju Kraju 2007 – 2015, Narodowych Strategicznych Ram Odniesienia na lata 2007 – 2013, Strategii Rozwoju Województwa Śląskiego na lata 2000 – 2020 oraz Strategii Zrównoważonego Rozwoju Miasta Sławków na lata 2004 – 2018.

Program Rewitalizacji Miasta Sławkowa na lata 2005 – 2013 jest dokumentem składającym się z następujących zasadniczych części:

- prezentacji obszaru objętego działaniami rewitalizacyjnymi w Sławkowie
- podsumowania analiz diagnostycznych ze wskazaniem obszarów problemowych
- prezentacji celów i priorytetów strategicznych Programu oraz działań kierunkowych związanych z procesem rewitalizacji miasta Sławkowa
- zestawienia projektów inwestycyjnych do realizacji, zarówno przez samorząd miasta jak i partnerów lokalnych, dla osiągnięcia określonych celów Programu
- prezentacji nawiązań Programu do strategicznych dokumentów dotyczących rozwoju przestrzenno - społeczno – gospodarczego miasta i regionu
- szczegółowego harmonogramu wdrażania i finansowania zidentyfikowanych projektów inwestycyjnych
- prezentacji zasad wdrażania i monitorowania osiągnięć Programu.

Burmistrz Miasta Sławkowa
mgr Małgorzata Reczko

Członkowie Zespołu Zadaniowego

mgr Rafał Adamczyk – Koordynator Programu
Kierownik Referatu Rozwoju Miasta
(redaktor dokumentu)

oraz

mgr Renata Szewczyk – Kierownik Referatu Gospodarki Komunalnej
mgr Agata Ślęzak – Skarbnik Miasta Sławkowa
mgr inż. Zbigniew Tarmas – Zastępca Burmistrza Miasta Sławkowa
mgr Urszula Wietrzyńska – Wasik – Kierownik Referatu Gospodarki Przestrzennej

Spis rozdziałów

Program Rewitalizacji Miasta Sławkowa na lata 2005 – 2013

1. Prezentacja obszaru objętego Programem Rewitalizacji Miasta Sławkowa 5
2. Aktualna sytuacja społeczno – gospodarcza miasta Sławków 9
3. Zestawienie celów i priorytetów strategicznych Programu oraz działań kierunkowych 50
4. Zestawienie projektów inwestycyjnych do realizacji w ramach Programu 61
5. Nawiązania Programu do strategicznych dokumentów rozwoju regionu i miasta 65
6. Oczekiwane wskaźniki osiągnięć Programu Rewitalizacji Miasta Sławkowa 68
7. Plan finansowy realizacji Programu 79
8. System wdrażania Programu Rewitalizacji Miasta Sławkowa 88
9. Sposoby monitorowania, oceny i komunikacji społecznej 90

1. Prezentacja obszaru objętego Programem Rewitalizacji Miasta Sławkowa

Prezentowany Program Rewitalizacji Miasta Sławkowa dotyczy centrum miasta Sławków, położonego we wschodniej części województwa śląskiego w powiecie będzińskim.

Granica obszaru poddawanego rewitalizacji w mieście Sławków została wyznaczona na podstawie krytycznej analizy wyników badań i analiz oraz wniosków osób i podmiotów uczestniczących w procesie opracowania Programu.

W procesie tym uwzględniono przede wszystkim poziom:
- bezrobocia,
- ubóstwa oraz lokalizacji stref trudnych warunków mieszkaniowych,
- poziomu przestępczości,
- wykształcenia mieszkańców,
- przedsiębiorczości mieszkańców,
- degradacji technicznej infrastruktury i budynków,
- zanieczyszczenia środowiska przyrodniczego.

Granice obszaru objętego działaniami rewitalizacyjnymi zostały wyznaczone przy uwzględnieniu przede wszystkim zasięgu stref ochrony konserwatorskiej oraz obszarów zlokalizowanych bezpośrednio przy wspomnianych strefach a istotnych z punktu widzenia efektywności podejmowanych działań rewitalizacyjnych – obszary przemysłowe czy obszary koncentracji różnego typu usług oraz koncentracji mieszkańców.

Obszar rewitalizacji został zaprezentowany poniżej na mapie wraz z zasięgiem stref ochrony konserwatorskiej oraz ich szczegółowymi opisami.

Obszar objęty Programem Rewitalizacji obejmuje około **15%** powierzchni całej gminy, a zamieszkuje go około **65%** mieszkańców Sławkowa.

W związku z okresami programowania Unii Europejskiej niniejszy plan został przygotowany na okres 2005 – 2013. Wydłużenie czasu programowania na lata po roku 2013 podyktowane jest potrzebą wyznaczenia pełnego portfela projektów inwestycyjnych zmierzających do realizacji celów Programu na najbliższe lata, szczególnie iż zakres zidentyfikowanych potrzeb jest znaczny i wymaga dłuższej perspektywy czasowej dla jego efektywnej realizacji.

Przeprowadzone analizy finansowe potrzeb inwestycyjnych, wynikających z programu, wskazują na możliwość zrealizowania Programu w aktualnym brzmieniu jedynie pod warunkiem pozyskania zewnętrznego dofinansowania dla określonych projektów inwestycyjnych. Dlatego istotnym elementem systemu wdrażania Programu będzie system monitorowania oraz aktualizacji zgodnie z postępem i społeczno – gospodarczymi efektami jego realizacji.

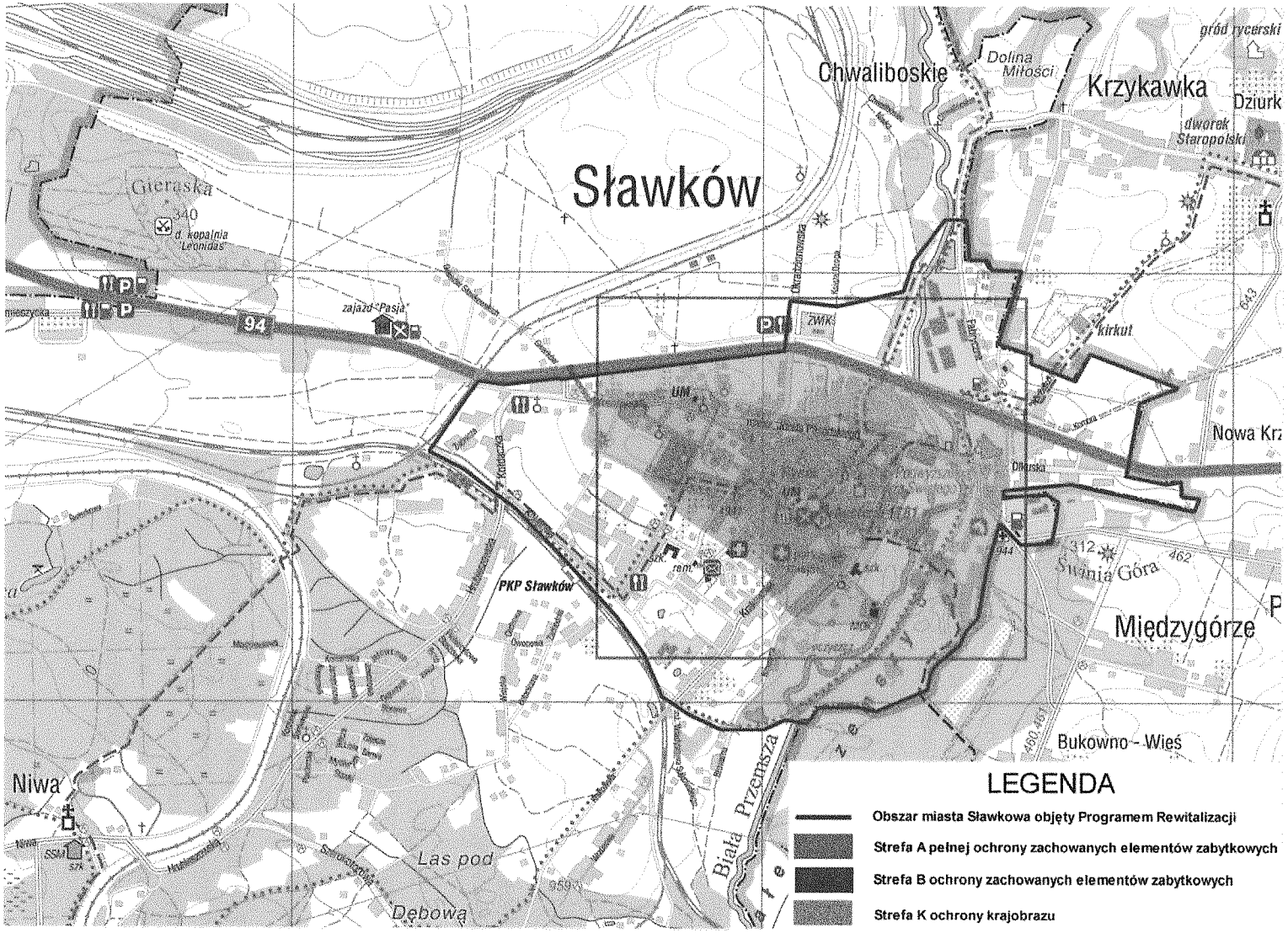
Sławków
Chwaliboskie
Dolina Miłości
Krzykawka
Dziurk
gród rycerski
dworek Staropolski
Gieraska
340
d. kopalnia "Leonidas"
zajazd "Pasja"
94
ZWK
kirkut
Nowa Krz
Dilerska
Świnia Góra
Międzygórze
PKP Sławków
Bukowno - Wieś
Niwa
Las pod
Dębową
Biała Przemsza
LEGENDA
Obszar miasta Sławkowa objęty Programem Rewitalizacji
Strefa A pełnej ochrony zachowanych elementów zabytkowych
Strefa B ochrony zachowanych elementów zabytkowych
Strefa K ochrony krajobrazu

Niniejsza prezentacja strefy konserwatorskiej centrum **miasta Sławków** oraz warunków jej przestrzennego zagospodarowania została przygotowana na podstawie ustaleń w **Studium uwarunkowań i kierunków zagospodarowania przestrzennego.**

WARUNKI ZAGOSPODAROWANIA PRZESTRZENNEGO W STREFACH OCHRONY KONSERWATORSKIEJ

W Strefie "A" – pełnej ochrony historycznej struktury przestrzennej

Działalność powinna zmierzać do możliwie najpełniejszej rewaloryzacji historycznego układu przestrzennego poprzez:

1. Zachowanie rozplanowania ulic i placów, w szczególności zachowanie historycznego przebiegu ulic oraz ich przekrojów, niwelety jezdni, historycznych linii zabudowy i wysokości ścian; odtworzenie ulic zlikwidowanych w XIX i XX w, ograniczenie ruchu kołowego.

2. Zachowanie historycznego podziału działek, w przypadkach przesądzeń użytkowania niezgodnych z takim podziałem, zaznaczenie ich architektonicznymi podziałami brył lub elewacji budynków oraz zaznaczenie ich śladów poprzez ukształtowanie wnętrz działek.

3. Zachowanie zasadniczych proporcji wysokościowych kształtujących sylwetkę całego zespołu oraz jego części, szczególnie wnętrz ulic i placów.

4. Oczyszczanie terenów dawnych nieistniejących, ważnych obiektów – zwłaszcza fortyfikacji, z późniejszej zabudowy oraz odtworzenie ich parametrów lub śladów, tam gdzie istniejąca zabudowa nie posiada wartości przestrzennych lub kulturowych wymagających ochrony.

5. Restaurację i techniczną modernizację obiektów zabytkowych oraz obiektów o lokalnej wartości kulturowej, z możliwością rekonstrukcji szczególnie ważnych fragmentów historycznej architektury.

6. Zachowanie bądź odtworzenie zabytkowych elementów ukształtowania terenu, układu, cieków, zieleni itp.

7. Dostosowywanie nowej zabudowy do historycznej kompozycji urbanistycznej w zakresie sytuacji, skali, bryły, podziałów architektonicznych, proporcji powierzchni muru i otworów oraz z nawiązaniem form współczesnych do lokalnej tradycji architektonicznej, w tym dachów, podcieni, kolorytu, faktury, detali itp.

8. Usuwanie obiektów dysharmonizujących lub stosowna ich przebudowa, sukcesywnie w miarę powstawania możliwości prawnych, ekonomicznych i organizacyjnych.

9. Dostosowanie współczesnych funkcji do zabytkowych wartości zespołu i poszczególnych obiektów przez nawiązywanie do historycznego rozmieszczenia mieszkalnictwa i usług oraz eliminację funkcji uciążliwych (przemysłowo-składowych).

10. Przyjęcie kompleksowego programu kontynuacji badań archeologicznych, które powinny wyprzedzać wszelką działalność budowlaną.

11. Przyjęcie zasady, że projektowanie budowlane w obrębie strefy wymaga poprzedzenia rozwiązaniem koncepcyjnym, opartym o studium krajobrazowe oraz akceptowanym przez Konserwatora Zabytków i miejską służbę architektoniczno – budowlaną, potwierdzających jego zgodność z wydanymi wcześniej warunkami zabudowy i zagospodarowania terenu. Warunki takie powinny zawierać m.in. pełny zakres informacji dotyczących wymagań ochrony konserwatorskiej oraz kwalifikacji zawodowych i uprawnień projektanta gwarantujących odpowiedni poziom pracy.

W Strefie "B" – ochrony zachowanych elementów zabytkowych

Działalność winna zmierzać do ochrony historycznego układu przestrzennego w zakresie rozplanowania, skali i brył zabudowy, poprzez:

1. Zachowanie zasadniczych elementów historycznego rozplanowania, głównie układu drogowego.

2. Restaurację i techniczną modernizację obiektów o wartościach kulturowych z dostosowaniem współczesnej funkcji do wartości zabytkowej obiektów (głównie dawnych młynów wodnych).

3. Dostosowanie nowej zabudowy do historycznej kompozycji urbanistycznej w zakresie skali i bryły zabudowy, z możliwością modyfikacji wysokości zabudowy, przy założeniu harmonijnego współistnienia elementów kompozycji historycznej i współczesnej.

4. Usunięcie lub odpowiednią przebudowę obiektów deharmonizujących, zwłaszcza uniemożliwiających ekspozycję zespołu strefy "A".

5. Zaznaczenie śladów nieistniejących fundamentów historycznej kompozycji przestrzennej.

W Strefie "K" – ochrony krajobrazu

Działalność winna zmierzać do:

1. Restauracji ewentualnie częściowego odtworzenia zabytkowych elementów urządzonego krajobrazu.

2. Pozostawienie tych obszarów jako otwartych, pełniących funkcje muzealne lub rekreacyjne.

W Strefie "E" – ekspozycji zabytkowego zespołu miejskiego

Należy przyjąć:

1. W dolinie Przemszy, wyznaczonej linią ulicy Fabrycznej, całkowity zakaz wznoszenia obiektów kubaturowych.

2. Na terenie częściowo już zabudowanym, pomiędzy ulicami Fabryczną, Olkuską i drogą K-4, gabaryty nie przekraczające jednej kondygnacji, przy wysokości 4,0 m ściany, od górnego poziomu przyległego terenu do okapu.

W Strefie "OW" – obserwacji archeologicznych

Wszelka działalność inwestycyjna winna być dokonywana pod nadzorem archeologiczno – konserwatorskim. W razie stwierdzenia reliktów archeologicznych wszelkie prace budowlane powinny być przerwane, a teren udostępniony do badań archeologicznych. Ich wyniki powinny zdecydować o możliwości kontynuowania prac bądź ich zaniechaniu i zmianie przeznaczenia terenów.

2. Aktualna sytuacja społeczno – gospodarcza miasta Sławków

2.1. Położenie, powierzchnia, ludność

Miasto Sławków jest położone na prawym brzegu rzeki Białej Przemszy we wschodniej części województwa śląskiego, w powiecie będzińskim, na granicy województw małopolskiego i śląskiego. Geograficznie Sławków zlokalizowany jest na Wyżynie Śląsko-Krakowskiej, we wschodniej części Wyżyny Śląskiej. Szerokość geograficzną północną określono na 15 st.18 min., a długość geograficzną wschodnią na 19 st.23 min 30 sek. Przez miasto przepływa rzeka Biała Przemsza.

W obecnych granicach terytorialnych powierzchnia miasta wynosi 3660 ha. W jego obrębie znajdują się niegdyś samodzielne miejscowości, a obecnie dające się wyodrębnić rejony o zabudowie rozproszonej: Burki, Niwa, Dębowa Góra, Groniec, Chwaliboskie. Miasto liczyło na koniec 2003 roku 6789 stałych mieszkańców, natomiast na koniec 2008 roku było 6909 mieszkańców, z czego 3593 stanowiły kobiety, a 3316 mężczyźni.

Sławków graniczy z następującymi jednostkami administracyjnymi: miasto Dąbrowa Górnicza, miasto Jaworzno, miasto Sosnowiec położonymi w województwie śląskim oraz miasto Bukowno i gmina Bolesław położonymi w województwie małopolskim.

Przez miasto przebiega międzynarodowa Droga Krajowa 94 relacji Berlin - Lwów, z której istnieją dobre połączenia z drogą szybkiego ruchu Warszawa - Budapeszt oraz autostradą A4 Katowice - Kraków. Przez Sławków przebiega również linia kolejowa Katowice - Kielce. Ponadto na terenie miasta kończy się Linia Hutnicza Szerokotorowa (LHS), połączona z szerokotorowym układem transportowym Rosji i Dalekiego Wschodu, przy której funkcjonuje zespół czterech terminali przeładunkowych.

Głównymi atutami Sławkowa są:
- korzystne położenie geograficzne
- dobry układ komunikacyjny
- rezerwa terenów pod budownictwo przemysłowe i mieszkaniowe
- wieloletnie tradycje gospodarcze
- dobry klimat dla rozwoju przedsiębiorczości
- rozległe tereny rekreacyjne oraz walory środowiska przyrodniczego
- usytuowanie na styku dwóch silnych województw: śląskiego i małopolskiego.

2.2. Rys historyczny rozwoju miasta

Sławków to jedna z najstarszych miejscowości Polski południowej, położona we wschodniej części województwa śląskiego w powiecie będzińskim. Jak głosi legenda jej założycielem był rycerz o imieniu Sławko, od niego też powstała nazwa osady. Rozwijała się ona prężnie dzięki górnictwu, rzemiosłu, rolnictwu i handlowi. Znana była także z wydobywania kruszców cynku i ołowiu, które na miejscu były przetapiane.

Okres XI - XIV wieku to czas wielkiego rozkwitu Sławkowa. Posiadłość pierwotnie książęca bardzo wcześnie stała się własnością potężnych biskupów krakowskich. W XIII w. wzniesiono duży kościół parafialny, wkrótce dekanalny - św. Mikołaja, który po przewiezieniu relikwii otrzymał drugie wezwanie: Podwyższenia Krzyża Świętego. Potem zbudowano zakonny kościół św. Jana Chrzciciela z klasztorem duchaków i prowadzonym przez nich szpitalem górniczym. W tym samym czasie wzniesiono również jeden z najstarszych w Polsce zamek biskupi z rozległym założeniem.

"O sławkowskim chlebie Kraków budowano" - powiedzenie to narodziło się w XIII w. gdy sławkowscy rzemieślnicy walnie przyczynili się do odbudowy Krakowa, zniszczonego najazdami tatarskimi w latach 1241 i 1259. I drugi wymowny fakt: w Krakowie i we Wrocławiu od samego początku istnienia

znajdują się ulice o tej samej nazwie: Sławkowska. Jest to świadectwem tego, że na szlaku między dwoma wielkimi i starodawnymi miastami najznakomitszym grodem Polski był nie Bytom, Opole, Brzeg czy Oława, ale właśnie Sławków.

Prawa miejskie Sławków otrzymał prawdopodobnie w roku 1279 od księcia krakowskiego Bolesława V Wstydliwego. Lokacja określiła świetnie zachowany do dzisiaj układ urbanistyczny, którego centrum stanowi kwadratowy rynek z odchodzącymi od rogów ulicami, tworzącymi układ szachownicy. Całość zamykał pierścień wałów i fos z dwiema bramami i dwiema furtami, w które wkomponowane były niezależne systemy fortyfikacyjne zamku i kościoła św. Mikołaja.

Ze schyłkiem średniowiecza następuje zmierzch złotej epoki Sławkowa. Bardzo trudny był wiek XV, wyczerpywały się dostępne złoża kruszców, miały miejsce najazdy i pożary. Wszystko to, mimo przywilejów królewskich i biskupich doprowadziło do upadku miasta.

Następne stulecie było nieco łaskawsze. Żywotny niegdyś organizm zaczął się odradzać, jednak nie na tyle, aby w dobrej kondycji przetrwać następne XVII stulecie. Potop szwedzki ostatecznie przypieczętował upadek Sławkowa. Wraz z upadkiem Rzeczypospolitej nastąpiło rozdarcie klucza sławkowskiego granicą przebiegającą wzdłuż Białej Przemszy. Odwieczna rubież ziemi krakowskiej dostała się pod zabór pruski, przyłączona została do Śląska i podporządkowana administracji we Wrocławiu. Po traktacie tylżyckim w 1807 r. Sławków znalazł się w obrębie Księstwa Warszawskiego, a po roku 1815 Królestwa Kongresowego, czyli pod zaborem rosyjskim.

W XIX wieku ponownie powrócono do kilkakrotnie porzucanych złóż kruszcowych. Wtedy też w okolicy Sławkowa narodziło się górnictwo węglowe z kilkunastoma kopalniami. Jednak w 1869 r. miasto utraciło prawa miejskie, które odzyskało dopiero w 1958 r.

12 listopada 1905 roku w patriotycznym zrywie mieszkańcy miasta proklamowali Republikę Sławkowską. W 1915 r. stanęły w Sławkowie entuzjastycznie witane legiony Józefa Piłsudskiego, a w ich szeregach także podpułkownik Władysław Sikorski. Spod rosyjskiego zaboru Sławków ostatecznie został wyzwolony 4.XI.1918 r.

Okres międzywojenny to czas niezbyt olśniewającego, ale systematycznego rozwoju. Wybuch II wojny światowej przyprowadził Niemców do miasta 4.IX. 1939 r.. Sławkowianie walczyli w kampanii wrześniowej i na odległych frontach, ponosili ofiarę w obozach koncentracyjnych. Na miejscu działał ruch oporu, głównie AK. Po trzydniowych walkach, wyzwolenie spod okupacji niemieckiej nastąpiło 23. I. 1945 r. Miejscowość, jak przed wojną, znalazła się w województwie kieleckim, by wkrótce przejść do krakowskiego.

Po wojnie Sławków przez długi okres czasu wegetował wskutek upadku rzemiosła, wolnego handlu, przedsiębiorczości oraz rolnictwa. Najdotkliwszym ciosem w wielowiekowej historii było pozbawienie Sławkowa jego samodzielności, jako organizmu miejskiego. Nastąpiło to w 1977 r. poprzez administracyjne przyłączenie Sławkowa do oddalonej o 15 km Dąbrowy Górniczej. Przywrócenie miastu samodzielności i praw miejskich 15 marca 1984 r. zapoczątkowało wiele ważnych inicjatyw dla gospodarczego ożywienia, przygaszonego przez kryzys lat osiemdziesiątych i okres polskiej transformacji gospodarczej i politycznej.

W latach 1970 – 1990 kierunki i tempo rozwoju miasta zależne były od procesu budowy „Huty Katowice" i Koksowni „Przyjaźń". Część obszaru miasta została zajęta pod budowę sieci towarowego transportu kolejowego z zespołami terminali przeładunkowych, obsługujących usytuowane tuż za granicami Sławkowa zakłady, ograniczając kierunki jego potencjalnego rozwoju przestrzennego. Zarazem dynamiczny rozwój kombinatu hutniczo – koksowniczego zagroził ekologicznej równowadze środowiska miasta. Obydwa powyższe procesy miały charakter makroekonomiczny. Powstała wówczas wizja dynamicznego rozwoju Sławkowa jako sypialni dla powstającego kombinatu. W tym okresie zwiększyło się zainteresowanie miastem i jego historycznym dziedzictwem, zainicjowano liczne prace badawcze oraz studia i koncepcje rewaloryzacji sławkowskiej starówki. W tym czasie nastąpił również wzrost liczby mieszkańców miasta, z 6700 w roku 1978. do 7800 w roku 1984. Ludność napływowa przyciągnięta została możliwościami pracy i rozbudową budownictwa wielorodzinnego. Za tym wzrostem nie nadążał

jednak rozwój społecznej, kulturowej, technicznej i przestrzennej infrastruktury miejskiej, powodując braki i dysproporcje rozwojowe. Trend wzrostu demograficznego załamał się w roku 1987, kiedy rozpoczął się proces przemian polityczno-administracyjnych oraz gospodarczych, którym towarzyszył regres i restrukturyzacja przemysłu górniczego i hutniczego. W Sławkowie proces zmian spowodował trwały odpływ ludności i spadek zatrudnienia .

Do roku 1999 Sławków należał do województwa katowickiego, po reformie administracyjnej 1998 roku miasto stało się częścią województwa małopolskiego, a od roku 2002 Sławków ponownie przeszedł do województwa śląskiego.

Miasto ma obecnie szansę w niedługim czasie stać się prężnym gospodarczo ośrodkiem regionu i miejscem lokalizacji największego w Europie "suchego portu", przy którym w przyszłości powstanie Międzynarodowe Centrum Logistyczne, dzięki wspomnianej wcześniej, najdalej na zachód wysuniętej nitce "szerokiego toru", łączącej Europę z Dalekim Wschodem, umożliwiającej transport kontenerów drogą lądową.

2.3. Sfera społeczna

2.3.1. Sytuacja demograficzna i społeczna mieszkańców

Jak wspomniano już wcześniej, najwięcej mieszkańców liczył Sławków w roku 1984, a była to liczba 7 800 osób. Od tamtego czasu liczba mieszkańców systematycznie malała. Na dzień 31 grudnia 2006 r. wynosiła 6 819 osoby. W roku 2006 w Sławkowie zawarto 78 małżeństw, urodziło się 57 nowych mieszkańców, zmarło 81 osób. Niestety w 2004 roku, podobnie jak w latach wcześniejszych w Sławkowie odnotowano ujemny przyrost naturalny, wynoszący –1,8, natomiast w 2005 roku odnotowano wysoki wzrost przyrostu naturalnego do wartości -0,1 w przeliczeniu na 1000 mieszkańców. Liczba mieszkańców miasta Sławków pod koniec 2008 roku wynosiła 6909 mieszkańców.

Ludność wg wieku w latach 2000-2006

Lata	2000		2002		2004		2006	
	K	K	K	M	K	M	K	M
0-6	202	215	182	210	199	222	144	175
7-14	300	314	291	277	237	219	212	232
15-19	283	295	251	261	241	283	223	207
20-35	779	805	823	862	879	903	886	912
36-45	550	513	459	428	397	396	387	402
46-55	532	554	622	603	666	615	606	537
56-65	307	247	303	275	335	318	469	463
Powyżej 66 lat	569	310	588	326	602	311	635	349
Razem	3 522	3 253	3 519	3 242	3 556	3 267	3 562	3277

Na podstawie Narodowego Spisu Powszechnego Ludności i Mieszkań w 2002 roku ustalono, iż 47,9% mieszkańców Sławkowa stanowią mężczyźni, natomiast 52,1% kobiety. Na 100 mężczyzn przypada 109 kobiet.

Analizę struktury ludności Sławkowa przeprowadzono także w podziale na ekonomiczne grupy wieku i biologiczne grupy wieku. W przypadku pierwszego podziału wiek przedprodukcyjny stanowi 19,3% ogółu mieszkańców, z czego kobiety stanowią 48,8% tej grupy, w wieku produkcyjnym mobilnym jest 38,9% mieszkańców, w tym 50% to kobiety oraz w wieku produkcyjnym nie mobilnym jest 25,5% ogółu z czego 47,1% kobiet. W wieku poprodukcyjny jest 16,4% mieszkańców z czego kobiety stanowią 69,1% tego przedziału. Do drugiej struktury zaliczono trzy przedziały wiekowe, tj. od 0-14 lat, który stanowi 14,9%, z czego kobiet 49,4%, od 15-64 lat, do którego należy 70,9% ogółu społeczności i 50,2% kobiet, a także 65 lat i więcej stanowiący ogólnie 14,2%, w tym 64,5% kobiet.

Według badań przeprowadzonych podczas spisu powszechnego wśród sławkowian w wieku 13 lat i więcej według poziomu wykształcenia i płci uzyskano wyniki pokazujące, że 7,5% ogółu mieszkańców posiada wykształcenie wyższe, z czego kobiety stanowią 57,6%. Wykształceniem policealnym legitymuje się 3,7% mieszkańców, w tym 80,9% stanowią kobiety. Wykształcenie średnie ogólnokształcące posiada z kolei 6,6%, z czego 79,5% kobiet, a średnie zawodowe 26,5% ogółu mieszkańców, z czego 48,9% kobiet. Mieszkańcy z wykształceniem zasadniczym zawodowym stanowią 25,4 % społeczeństwa Sławkowa, w tym 36,5% to kobiety. Edukację na poziomie szkoły podstawowej zakończyło 26,6% mieszkańców, z czego kobiety stanowią 56,8% tego wskaźnika. Wykształcenie podstawowe nieukończone i bez wykształcenia szkolnego zadeklarowało 3,4% ogółu, w tym 69,7% kobiet. Dla 0,2% badanych mieszkańców nie ustalono wykształcenia.

Poniższa tabela sporządzona na podstawie badań NSPLiM obrazuje główne źródła utrzymania mieszkańców Sławkowa w układzie porównawczym z powiatem będzińskim oraz woj. śląskim.

Źródło utrzymania	Sławków	Powiat będziński	Woj. śląskie
Praca najemna poza rolnictwem	51,10%	46,50%	50,90%
Praca na własny rachunek poza rolnictwem	5,90%	5,90%	6,20%
Praca w rolnictwie	0,10%	0,70%	1,58%
Niezarobkowe źródło – emerytura	17,10%	20,60%	19,35%
Niezarobkowe źródło – renta z tytułu niezdolności do pracy	10,90%	11,20%	7,59%
Pozostałe	14,60%	13,90%	11,45%
Dochody z własności	0,00%	0,04%	0,07%
Nie ustalono	0,30%	1,16%	2,86%

Obliczony na podstawie udziałów gminy w podatkach skarbu państwa podatek od dochodów osobistych (PIT) na 1 mieszkańca miasta Sławkowa wyniósł 773 zł. Kwotę tę można porównać z dochodami mieszkańców w Polsce, od których podatek wyniósł w 2002 roku 853 zł, z dochodami w woj. śląskim 1150 zł i w powiecie będzińskim 1224 zł. Wskaźnik ten potwierdza niższą zamożność mieszkańców gminy w stosunku do społeczności powiatowej czy regionalnej.

W Sławkowie, według stanu z dnia 31.12.2003 r., zarejestrowanych było 618 osób bezrobotnych, co oznacza, że wskaźnik bezrobocia osiągnął w gminie poziom ok. 23%. Przedstawione poniżej dane obrazują najbardziej charakterystyczne cechy struktury bezrobocia w Sławkowie. Stan bezrobocia w mieście kształtował się w ostatnich latach w następujący sposób:

w roku 1998 było	269 osób bezrobotnych	w tym 161 kobiet
w roku 1999 było	456 osób bezrobotnych	w tym 248 kobiet
w roku 2000 było	522 osoby bezrobotne	w tym 307 kobiet

w roku 2001 było	556 osób bezrobotnych	w tym 318 kobiet
w roku 2002 było	678 osób bezrobotnych	w tym 345 kobiet
w roku 2003 było	618 osób bezrobotnych	w tym 327 kobiet
w roku 2004 było	590 osób bezrobotnych	w tym 314 kobiet
w roku 2005 było	563 osób bezrobotnych	w tym 307 kobiet
w roku 2006 było	467 osób bezrobotnych	w tym 271 kobiet
w roku 2007 było	343 osób bezrobotnych	w tym 200 kobiet
w roku 2008 było	222 osób bezrobotnych	w tym 125 kobiet

Stan bezrobocia w mieście od 1998 roku systematycznie wzrastał do 2003 roku. Po tym roku zauważalny jest spadek liczby bezrobotnych do poziomu 222 osób w 2008 roku. Większość wśród bezrobotnych stanowią kobiety – łatwiej tracą pracę i z większymi trudnościami uzyskują miejsce zatrudnienia niż mężczyźni. Wyższe zagrożenie bezrobociem wynika między innymi z postępowania pracodawców, często preferujących zatrudnienie mężczyzn. W roku 2002 w stosunku do 2001 roku na rynku pracy w Sławkowie zanotowano spadek liczby mieszkańców zatrudnionych w gminie w firmach liczących 10 lub więcej pracowników o 9,2%.

Szczegółowe dane na temat struktury bezrobocia w Sławkowie:

Bezrobocie ze względu na wiek w latach 1998 – 2008

Lata	15 – 17	18-24	25-34	35-44	45-54	55-59	60-64
1998	0	102	43	80	37	7	0
1999	0	175	93	111	71	6	0
2000	0	185	126	119	84	7	1
2001	0	197	133	119	97	8	2
2002	0	203	193	126	135	18	3
2003	0	163	176	105	153	18	3
2004	0	148	189	89	138	22	4
2005	0	134	166	83	132	27	4
2006	0	94	148	71	128	25	1
2007	0	53	117	52	94	25	2
2008	0	33	72	33	62	18	4

W mieście utrzymuje się wysoka liczba bezrobotnych wśród ludzi młodych, którzy wkraczają na rynek pracy po raz pierwszy, znajdując się w sytuacji szczególnej. Wynika to z faktu, że są przede wszystkim poszukiwani kandydaci posiadający staż pracy, doświadczenie zawodowe, odpowiednie kwalifikacje. Bardzo często przygotowanie zawodowe większości młodzieży jest nieadekwatne do aktualnych potrzeb rynku pracy.

Osoby bezrobotne ze względu na wykształcenie w latach 1998 – 2008

Lata	Wyższe	Policealne	Śr. Ogólnoksz	Zasadnicze	Podstawowe
1998	3	73	14	100	79
1999	14	124	26	156	136
2000	16	145	38	188	135
2001	19	158	34	200	145
2002	27	179	39	186	247
2003	29	143	42	164	240
2004	34	155	34	145	222
2005	35	157	38	150	228
2006	38	123	35	105	166
2007	27	100	22	83	71
2008	22	70	14	45	71

Trudności ze znaleziem pracy mają przede wszystkim osoby o kwalifikacjach zawodowych lub nie posiadający ich w ogóle. Niepokojącym zjawiskiem, które pojawiło się na rynku pracy jest wzrost liczby osób bezrobotnych z wyższym wykształceniem.

Osoby bezrobotne ze względu na staż pracy w latach 1998 – 2008

Lata	Do 1 roku	1 – 5	5 – 10	10 – 20	20 – 30	30 i więcej	Bez stażu
1998	30	45	36	65	21	1	71
1999	49	86	54	102	37	2	126
2000	63	88	58	122	45	1	145
2001	66	93	72	118	52	1	154
2002	123	87	84	99	71	5	209
2003	76	76	78	91	77	1	219
2004	73	74	73	80	62	4	224
2005	71	71	71	82	67	5	241
2006	68	63	52	66	54	8	156
2007	53	45	41	52	45	10	97
2008	35	36	26	42	24	9	50

W tej grupie przeważają osoby młode, których kłopoty ze znalezieniem zatrudnienia wynikają przede wszystkim z braku posiadania doświadczenia zawodowego, a także z wysokich wymagań pracodawców wobec kandydatów do pracy.

Podstawowe zbiorcze wskaźniki sytuacji na rynku pracy na koniec 2002, 2005 i 2008 roku:

Lata	2002	2005	2008
Liczba osób bezrobotnych ogółem	**678 osób**	**563 osób**	**222 osób**
% udział bezrobotnych kobiet w ogólnej liczbie bezrobotnych	**50,9%**	**54,5%**	**56,03%**
% udziału bezrobotnych w wieku 18 – 24 lata w ogólnej liczbie bezrobotnych	**29,9%**	**24,51%**	**14,86%**
% udziału bezrobotnych pozostających bez zatrudnienia dłużej niż 12 miesięcy	**50,9%**	**53,1%**	**46,84%**
% udziału bezrobotnych nie posiadających stażu pracy i posiadających staż pracy poniżej 1 roku	**49,0%**	**52,22%**	**38,29%**
% udziału bezrobotnych osób z wykształceniem wyższym i średnim w ogólnej liczbie bezrobotnych	**36,1%**	**39,43%**	**47,75%**

Obecnie, podobnie jak w latach poprzednich, miasto wykorzystując wszelkie możliwości organizuje przy pomocy Powiatowego Urzędu Pracy, prace interwencyjne, roboty publiczne oraz umowy absolwenckie i stażowe. Głównym celem tych programów jest: zmniejszanie bezrobocia, stwarzanie możliwości stałego zatrudnienia, zapewnienie pracownikom nowych umiejętności, wspieranie rozwoju lokalnych firm.

Jedną z aktywnych form pomocy bezrobotnym są szkolenia, których celem jest przyuczenie do zawodu, przekwalifikowanie, podwyższenie kwalifikacji zawodowych lub nauka umiejętności poszukiwania i uzyskiwania zatrudnienia. Postępowanie takie umożliwia dostosowanie struktury zawodowej siły roboczej do zmieniających się potrzeb lokalnego rynku pracy i lokalnej gospodarki. Wśród bezrobotnych ta forma cieszy się nieustannym zainteresowaniem.

2.3.2. Edukacja

Na terenie miasta znajdują się następujące placówki oświatowe (na koniec 2006 roku):

Przedszkole Miejskie:

Rok:	2002	2006
Liczba dzieci	164	151
Liczba oddziałów	7	7
Liczba nauczycieli	14	13

Szkoła Podstawowa im. Jana Baranowskiego:

liczba uczniów –	405	394
liczba oddziałów –	18	18
liczba nauczycieli –	35	31

Zespół Szkół:

liczba uczniów w gimnazjum–	-	230
liczba uczniów w liceum -	338	89
liczba oddziałów w gimnazjum –	-	10
liczba oddziałów w liceum –	13	4
liczba nauczycieli w gimnazjum –	-	24
liczba nauczycieli w liceum –	32	10
liczba absolwentów w gimnazjum –	-	79
liczba absolwentów w liceum –	-	23

W mieście nie funkcjonują szkoły zawodowe, ani technika, uczniowie po ukończeniu szkoły ogólnokształcącej oraz gimnazjum kontynuują naukę w szkołach i uczelniach w sąsiednich gminach, głównie województwa śląskiego.

Podstawowe wskaźniki za 2002 oraz 2006 rok:

Rok	2002	2006
Wydatki na oświatę i edukacyjną opiekę wychowawczą, ogółem na 1 mieszkańca	**593,00 zł**	**994,55 zł**
Wydatki na oświatę i wychowanie, bez inwestycji na 1 mieszkańca	**543,00 zł**	**702,92 zł**
Wydatki na oświatę i wychowanie, inwestycje na 1 mieszkańca	**50,00 zł**	**253,20 zł**
Liczba dzieci w przedszkolach na 100 dzieci w wieku 3-6	**70,54 osób**	**67,7 osób**
Liczba dzieci na 1 nauczyciela w przedszkolach	**14,06 osób**	**11,61 osób**
Wydatki na przedszkola na 1 mieszkańca	**106,00 zł**	**182,95 zł**
Wydatki na przedszkola na 1 dziecko przedszkolne	**4 932,00 zł**	**8 262,10 zł**
Liczba uczniów na 1 nauczyciela w szkołach podstawowych	**18,30 osób**	**12,7 osób**
Wydatki na szkoły podstawowe na 1 mieszkańca	**187,00 zł**	**269,34 zł**
Wydatki na szkoły podstawowe na 1 ucznia	**3 046 zł**	**4 661,45 zł**
Liczba uczniów na 1 nauczyciela w gimnazjach	**14,30 osób**	**9,58 osób**
Liczba uczniów na 1 nauczyciela w liceum ogólnokształcącym	**10,18 osób**	**8,9 osób**
Wydatki na gimnazja na 1 ucznia	**2 155,00 zł**	**6 023,73 zł**
Wydatki na gimnazja na 1 mieszkańca	**73,00 zł**	**203,18 zł**
Wydatki na liceum ogólnokształcące na 1 ucznia	**5 568,00 zł**	**5 344,35 zł**
Wydatki na liceum ogólnokształcące na 1 mieszkańca	**134,60 zł**	**69,75 zł**
Liczba absolwentów liceów ogólnokształcących na 1000 mieszkańców	**5,52 osób**	**3,37 osób**
Wydatki na dowożenie uczniów do szkół na 1 mieszkańca	**8,00 zł**	**14,10 zł**

2.3.3. Zdrowie

W Sławkowie działa Samodzielny Publiczny Zakład Opieki Zdrowotnej. Obejmuje on swoją opieką mieszkańców Sławkowa i okolicznych gmin: Bolesław oraz Bukowno.

Usługi medyczne świadczone przez ZOZ w Sławkowie to przede wszystkim udzielanie świadczeń w zakresie podstawowym i posiadanych specjalności, diagnostyki, promocji zdrowia czy też opieki całodobowej.

Najczęściej występujące dolegliwości i schorzenia to choroby układu krążenia, cukrzyca, choroby układu oddechowego (przewlekły nieżyt oskrzeli, dychawica oskrzelowa), choroba wrzodowa oraz inne przewlekle choroby układu trawiennego.

Podstawowe wskaźniki za 2002 oraz 2006 rok:

Rok	2002	2006
Wydatki na ochronę zdrowia ogółem na 1 mieszkańca	13,0 zł	4,92
Wydatki na przeciwdziałanie patologii na 1 mieszkańca	9,1 zł	11,13
Liczba ludności na 1 publiczną przychodnię zdrowia	6 702 osób	6 819osób
Liczba lekarzy rodzinnych	3,0	4,0
Liczba lekarzy specjalistów	5,0	6,0
Liczba urodzeń żywych ogółem	63,0	57,0
Urodzenia żywe na 1000 ludności	9,5	8,36
Przyrost naturalny na 1000 mieszkańców	-1,8	-0,003
Liczba aptek na 1000 mieszkańców	0,43	0,43
Liczba osób na 1 aptekę	3 351 osób	2 273 osób

2.3.4. Pomoc społeczna

Na terenie miasta funkcjonuje Miejski Ośrodek Pomocy Społecznej, który w ramach zadań własnych i zleconych zajmuje się między innymi:

- przyznawaniem i wypłacaniem zasiłków
- opłacaniem składek na ubezpieczenie zdrowotne za osoby pobierające zasiłki
- udzielaniem schronienia, ubrania i wyżywienia dla osób potrzebujących.

Miejski Ośrodek Pomocy Społecznej pobudza również społeczną aktywność w zaspokajaniu niezbędnych potrzeb życiowych osób i rodzin.

Podstawowe wskaźniki za 2002 oraz 2006 rok:

Rok	2002	2006	
Wydatki na opiekę społeczną ogółem na 1 mieszkańca	205,00 zł	334,54 zł	
Wydatki na opiekę społeczną, zasiłki na 1 mieszkańca	107,50 zł	219,47 zł	
Wydatki na opiekę społeczną, dodatki mieszkaniowe na 1 mieszkańca	24,80 zł	26,76 zł	
Wydatki na opiekę społeczną, centra i ośrodki pomocy społecznej na 1 m.	66,20 zł	69,50 zł	
Formy pomocy świadczone przez MOPS, praca socjalna	350 osób	350 osób	246
Formy pomocy świadczone przez MOPS, poradnictwo specjalistyczne	41 osób	-	-
Formy pomocy świadczone przez MOPS, zasiłki celowe i w naturze	185 osób	545 osób	204
Kategorie klientów MOPS, ubóstwo	82 osób	501 osób	194
Kategorie klientów MOPS, bezrobocie	153 osób	475 osób	167
Kategorie klientów MOPS, niepełnosprawność	122 osób	196	82
Kategorie klientów MOPS, długotrwała choroba	56 osób	282	106
Kategorie klientów MOPS, bezradność w sprawach opiekuńczo – wychow.	242 osób	174	48
Kategorie klientów MOPS, alkoholizm	52 osób	136	65

Zestawienie liczby klientów MOPS w Sławkowie za lata 2003 – 2008 z wyszczególnieniem występujących w rodzinach patologii oraz określeniem obszaru występowania

Rodzaj patologii	Liczba osób korzystających z pomocy w obszarze rewitalizacji				
	2003	2004	2006	2007	2008
Ubóstwo	429	458	138	123	86
Bezrobocie	420	468	121	100	77
Niepełnosprawność	226	119	58	60	68
Długotrwała choroba	128	220	68	59	54
Alkoholizm	73	78	48	48	41
Przemoc	5	5	7	1	4
Ochrona macierzyństwa	43	37	6	11	7
Wielodzietność	43	37	5	5	4
Rodziny niepełne	125	145	33	33	28
Trudności w przystosowaniu do życia po opuszczeniu zakładu karnego	1	10	1	2	3
Bezdomność	2	0	2	2	0
Narkomania	0	1	0	0	0
OGÓŁEM	**641**	**521**	**487**	**444**	**372**

Rodzaj patologii	Liczba osób korzystających z pomocy poza obszarem rewitalizacji				
	2003	2004	2006	2007	2008
Ubóstwo	196	199	56	61	80
Bezrobocie	178	187	46	51	64
Niepełnosprawność	89	73	24	24	30
Długotrwała choroba	80	117	38	23	49
Alkoholizm	45	30	17	17	32
Przemoc	16	16	2	4	3
Ochrona macierzyństwa	23	19	1	2	10
Wielodzietność	41	25	1	3	4
Rodziny niepełne	41	56	13	11	10
Trudności w przystosowaniu do życia po opuszczeniu zakładu karnego	3	5	0	2	1
Bezdomność	0	1	3	5	2
Narkomania	1	0	0	0	0
OGÓŁEM	**261**	**253**	**201**	**203**	**285**

Rodzaj patologii	Liczba osób korzystających z pomocy na terenie miasta Sławków				
	2003	2004	2006	2007	2008
Ubóstwo	625	657	194	184	166
Bezrobocie	598	655	167	151	141
Niepełnosprawność	315	192	82	84	98
Długotrwała choroba	208	337	106	82	103
Alkoholizm	118	108	65	65	73
Przemoc	21	21	9	5	7
Ochrona macierzyństwa	66	56	7	13	17
Wielodzietność	84	82	6	8	8
Rodziny niepełne	166	201	46	44	38
Trudności w przystosowaniu do życia po opuszczeniu zakładu karnego	4	15	1	4	4
Bezdomność	2	1	5	7	2
Narkomania	1	1	0	0	0
OGÓŁEM	902	774	688	647	657

2.3.5. Bezpieczeństwo

Na terenie miasta znajduje się Posterunek Policji podległy Komendzie Powiatowej Policji w Będzinie. Obsadę placówki stanowi 10 funkcjonariuszy. O bezpieczeństwo mieszkańców dba również Straż Miejska w Sławkowie, powołana decyzją radnych miasta, jako jedna z pierwszych w kraju, w czerwcu 1991 r. W ciągu 19 lat istnienia potwierdziła i utrwaliła swoją pozycję na terenie miasta przyczyniając się do zwiększenia bezpieczeństwa. W Straży Miejskiej służbę pełni 5 funkcjonariuszy.

Zestawienie przestępstw odnotowanych w latach 2003 – 2008 w Sławkowie z wyszczególnieniem rodzaju przestępstw oraz określeniem lokalizacji

Rodzaj przestępstw (opis)	2003			2004			2006	2007	2008
	W obszarze rewitalizacji	Poza obszarem rewitalizacji	Sławków	W obszarze rewitalizacji	Poza obszarem rewitalizacji	Sławków	Sławków	Sławków	Sławków
Uszkodzenie mienia	4	3	7	5	2	7	14	8	10
Pobicie	6	2	8	2	2	4	2	0	0
Groźby karalne	7	3	10	6	4	10	4	3	5
Podpalenia	1	0	1	0	0	0	0	0	0
Kradzieże i włamania	37	54	91	27	97	124	77	122	77
Znęcanie	6	5	11	4	4	8	6	4	6
Wymuszenia	3	0	3	0	0	0	1	4	1

Na terenie miasta występuje duże zagęszczenie budownictwa mieszkalnego jednorodzinnego. Zabudowa szczególnie w centrum jest zwarta, dachy w znacznej części są kryte papą, co stwarza zagrożenie pożarowe. Ewentualne akcje ratownicze utrudnia układ urbanistyczny miasta: wąskie uliczki i bramy stwarzające trudności samochodom pożarniczym w dojeździe do zagrożonych budynków.

Jednostka Ochotniczej Straży Pożarnej w Sławkowie jest włączona do Krajowego Systemu Ratowniczo-Gaśniczego.

Przez miasto Sławków – w jego granicach od strony wschodniej i południowej przepływa rzeka Biała Przemsza, do której w rejonie Ryszki wpływa rzeka Sztoła. Naturalne cieki wodne z terenu miasta łączą się z rzeką Biała Przemsza w rejonie ul. Walcownia, przy Miejskim Ośrodku Kultury i w okolicy ul. Miedawa. W części zachodniej miasta w rejonie dzielnicy Garbierze wypływa odnoga potoku Bobrek, który łączy się z potokiem Rakówka przy granicy północno-zachodniej miasta.

W 1997 roku został opracowany „Program odbudowy cieków wodnych na terenie miasta w latach 1997-2000", który obejmował:

- wykonanie wałów przeciwpowodziowych w rejonie dzielnic Niwa i Walcownia;
- odbudowa i przebudowa przepustów wodnych;
- czyszczenie i odbudowa cieków wodnych i rowów odwadniających.

Obrona cywilna ma na celu ochronę ludności, zakładów pracy i urządzeń użyteczności publicznej, dóbr kultury, ratowania i udzielania pomocy poszkodowanym w czasie wojny oraz współdziałanie w zwalczaniu klęsk żywiołowych i zagrożeń środowiska oraz usuwania ich skutków w czasie pokoju.

Szczegółową strukturę organizacyjną obrony cywilnej w mieście oraz charakterystykę jej działania określają: „Plan Obrony Cywilnej" opracowany w celu ustalenia i przygotowania przedsięwzięć organizacyjnych i rzeczowych obrony cywilnej na okres zagrożenia bezpieczeństwa państwa i wojny oraz „Plan Reagowania Kryzysowego". Jego celem jest zapewnienie współdziałania jednostek organizacyjnych na terenie miasta w zakresie zapobiegania zagrożenia życia, zdrowia lub mienia oraz zagrożenia środowiska, a także zapobiegania klęskom żywiołowym i innym nadzwyczajnym zagrożeniom oraz zwalczanie ich w czasie pokoju.

Podstawowe wskaźniki za lata 2002, 2006 – 2008:

	2002	2006	2007	2008
Liczba wypadków drogowych w danym roku	13	2	1	5
Poziom wykrywalności przestępstw	69,2%	73,2%	44,9%	57,8%

	2002	2006
Liczba przestępstw w danym roku na terenie gminy	133	164
Liczba pożarów w danym roku	86	121
Wydatki na bezpieczeństwo publiczne i ochronę przeciwpożarową na 1 m.	52,00 zł	52,00 zł
Wydatki na ochotnicze straże pożarne na 1 mieszkańca	19,00 zł	14,60 zł
Wydatki na Straż Miejską na 1 mieszkańca	33,00 zł	34,90 zł

2.3.6. Mieszkalnictwo

Na terenie miasta istniało w 2005 roku 2 360 mieszkań, o sumarycznej powierzchni użytkowej 170 827 m2. Większość budynków, około 85% została wybudowana po II wojnie światowej. Przeciętnie mieszkanie składa się z 4,0 izb, a jego powierzchnia użytkowa wynosi 72,4 m2. Na jedno mieszkanie przypada statystycznie 2,9 mieszkańców miasta. W roku 2005 oddano do użytku 7 nowych mieszkań o przeciętnej powierzchni 154 m2.

Podstawowe wskaźniki za 2002 oraz 2005 rok:

Rok	2002	2005
Ogólne saldo migracji na 1000 ludności	7,79	6,86
Mieszkania na 1000 ludności	316,47	344,97
Przeciętna powierzchnia użytkowa mieszkania na 1 mieszkańca	23,41 m2	24,97 m2
Mieszkania oddane do użytku ogółem liczba mieszkań	8,00	7,00
% udział mieszkań komunalnych w liczbie mieszkań ogółem	5,10%	4,75 %
Przeciętna powierzchnia użytkowa oddawanego mieszkania	141,38 m2	154 m2

Rok	2002	2006
Wydatki na gospodarkę mieszkaniową na 1 mieszkańca	63,20 zł	163,85 zł
Wydatki na gospodarkę mieszkaniową, inwestycje na 1 mieszkańca	30,50 zł	42,20 zł

Mieszkania komunalne są wyposażone w instalację wodociągową i kanalizacyjną, a także w energię elektryczną, gaz i lokalne centralne ogrzewanie. Mieszkania komunalne zlokalizowane są w przeważającej części w zabytkowej części miasta, w starym budownictwie. Ich stan techniczny jest niezadowalający.

Wykaz budynków komunalnych mieszkalnych:

Położenie budynku	Opis budynku (media)	Wymagane remonty	2008	
			ilość mieszkań	liczba mieszkańców
Św. Jakuba 13	energia, wod. – kan.	ocieplenie budynku, remont pokrycia dachowego, wymiana pionów kanalizacyjnych wraz z zabudową węzłów sanitarnych w lokalach, wymiana stolarki okiennej	5	9
Kozłowska 16	energia, woda, kan. do lok. szamba	ocieplenie budynku, wymiana pokrycia dachowego, podłączenie budynku do kanalizacji	6	15
Rynek 20	energia, wod. – kan., co	ocieplenie budynku, modernizacja co, zadaszenie nad schodami wejściowymi	7	19
Walcownia 16	energia, woda, kan. do lok. szamba	odnowienie elewacji, remont dachu, naprawa wylotów przewodów kominowych, wymiana rynien, wymiana okien, zabudowa węzłów sanitarnych w lokalach	6	19
Walcownia 18	energia, woda, kan. do lok. szamba	odnowienie elewacji, remont dachu, naprawa wylotów przewodów kominowych, wymiana rynien, wymiana okien, zabudowa węzłów sanitarnych w lokalach	7	19

Olkuska 4	energia, wod. – kan.	odnowienie elewacji remont dachu, wymiana rynien, naprawa wylotów przewodów kominowych	2	12
Olkuska 40	energia, woda, kan. do lok.. szamba	odnowienie elewacji, budowa nowego szamba, remont instalacji elektrycznej, wymiana stolarki okiennej	7	20
Olkuska 42		budynek wyłączony z użytkowania – przeznaczony do rozbiórki		
Fabryczna 9	energia, wod. – kan.	ocieplenie budynku, wymiana okien, remont dachu	2	5
Fabryczna 9a	energia, wod. – kan.	ocieplenie budynku, wymiana okien, remont dachu	1	3
Fabryczna 11	energia, woda, kan. do lok. szamba	ocieplenie budynku, wymiana okien	5	12
Fabryczna 13	energia, wod. – kan.	ocieplenie budynku, wymiana okien na klatce schodowej i wymalowanie, wymiana drzwi wejściowych, remont wew. instalacji kanalizacyjnej	4	12
Młyńska 14	energia, wod. – kan.	zmiana sposobu użytkowania i przebudowa budynku administracyjno-biurowego na wielorodzinny budynek mieszkalny z 8 mieszkaniami komunalnymi zgodnie z wykonaną dokumentacją techniczną	1	1

Wykaz wspólnot mieszkaniowych z lokalami Gminy:

Jagiellońska 31	energia, wod. – kan.	ocieplenie budynku	6	
Jagiellońska 33	energia, wod. – kan., gaz.	ocieplenie budynku	6	
PCK 11	energia, wod. – kan., gaz.	ocieplenie budynku, remont dachu, remont wew. instalacji wodociągowej i kanalizacyjnej	40	
PCK 3a	energia, wod. – kan., co, cwu	ocieplenie budynku, wymiana drzwi wejściowych, likwidacja luksferów na klatce schodowej – montaż okien, remont instalacji odgromowej	5	
Michałów 2	energia, wod. – kan.	ocieplenie budynku ,wymiana pokrycia dachu, naprawa wylotów przewodów kominowych, remont wew. instalacji wodociągowej i kanalizacyjnej	6	
Michałów 3	energia, wod. – kan.	ocieplenie budynku, wymiana pokrycia dachu, remont wew. instalacji wodociągowej i kanalizacyjnej	6	
Michałów 4	energia, wod. – kan.	ocieplenie budynku, wymiana pokrycia dachu, remont wew. instalacji wodociągowej i kanalizacyjnej	6	
„Olszówka" PCK 7,7a,15,15A,17,19, 21	energia, wod. – kan., gaz, co, cwu	remont przewodów kominowych, remont klatek schodowych	214	

Wykaz budynków komunalnych użyteczności publicznej:

Rynek 1	energia, wod. – kan.	kompleksowy remont dachu, remont klatki schodowej
Rynek 2	energia, wod. – kan., gaz	kontynuacja wymiany pokrycia dachowego, ochrona ścian zewnętrznych
Rynek 31	energia, wod. – kan.	ocieplenie budynku, remont instalacji wodociągowej, remont dachu, wymiana okien
M. Rynek 9	energia, wod. – kan.	remont budynku zgodnie z wykonaną dokumentacją architektoniczno-budowlaną rewaloryzacji budynku
M. Rynek 10	energia, wod. – kan.	ocieplenie budynku, wykonanie przyłącza gazu i wew. instalacji gazowej co
Łosińska 1	energia, woda, kan. do lok. szamba	remont dachu, wymiana wewnętrznej instalacji centralnego ogrzewania
Kościelna 11	energia, wod. – kan.	remont generalny z rozbudową i adaptacją budynku na siedzibę MOPS zgodnie z wykonaną dokumentacją techniczną
Michałów 6	energia, wod. – kan., co	remont budynku połączony ze zmianą sposobu użytkowania na potrzeby TKKF zgodnie z wykonaną dokumentacja techniczną

W okresie 2000 – 2002 na terenie miasta Sławkowa tempo budownictwa mieszkaniowego w zakresie wszystkich mieszkań oddanych do użytku wynosiło 1,4%, a dla porównania w powiecie będzińskim wskaźnik ten był ponad połowę niższy i wyniósł 0,6%, natomiast w woj. śląskim wyniósł 1,2%, a w całej Polsce 2,4%.

Mieszkania komunalne jako procent wszystkich mieszkań w Sławkowie w roku 2002 stanowiły 5,1%, co w układzie porównawczym stanowi niski poziom, gdyż w gminach powiatu będzińskiego wskaźnik ten wyniósł 14,2%, w woj. śląskim 14,0%, a 10,6% w Polsce.

2.3.7. Kultura i życie społeczne miasta

W Sławkowie istnieje Miejski Ośrodek Kultury, którego działalność polega między innymi na upowszechnianiu kultury. Prowadzona jest szeroka działalność wewnętrzna polegająca na tworzeniu i organizacji jednostek elementarnych, takich jak: kluby, zespoły, koła zainteresowań. W ośrodku kultury prowadzone są zajęcia w stałych formach, które są skierowane do dzieci, młodzieży i osób dorosłych. Ośrodek organizuje również imprezy jednorazowe, takie jak koncerty muzyki poważnej i rozrywkowej, koncerty zawodowych artystów scen polskich, jak również spektakle zespołów własnych.

W „Dziale Kultury Dawnej" MOK (zwanym popularnie „muzeum") prezentowane są ekspozycje oraz zbiory i dokumenty na temat historii miasta. W 2002 roku obejrzało je blisko 1 628 osób, co stanowiło niestety tylko ponad połowę odwiedzin odnotowanych dwa lata wcześniej.

Od roku 1968 działa w mieście Towarzystwo Miłośników Sławkowa, które jest inicjatorem i realizatorem wielu przedsięwzięć upamiętniających ważne wydarzenia w życiu miasta. Towarzystwo włącza się w realizację wielu prac na rzecz miasta. Towarzystwo odegrało także znacząca rolę w odzyskaniu samodzielności miasta w 1984 roku po długoletnich staraniach o odłączenie Sławkowa od Dąbrowy Górniczej.

W Sławkowie działa ponadto od 9 lat Stowarzyszenie na Rzecz Wspierania Rozwoju Miasta Sławków. Celem Stowarzyszenia jest zwiększanie szans rozwoju społeczno - gospodarczego miasta Sławków. Prowadzi ono działalność wspomagającą rozwój wspólnot i społeczności lokalnych, w szczególności poprzez kształtowanie postaw obywatelskich i społecznych wśród mieszkańców gminy. Wspiera naukę i edukację służącą w szczególności wyrównywaniu szans rozwojowych i edukacyjnych dzieci i młodzieży miasta Sławków. Stowarzyszenie rozwija także formy wspierania rozwoju przedsiębiorczości.

W Sławkowie działa Miejski Klub Sportowy „Sławków". Klub posiada dwie płyty treningowe – w tym jedną pełnowymiarową boiska piłkarskiego, znakomitą płytę główną oraz skromny, ale w miarę funkcjonalny budynek. Przy płycie głównej znajduje się trybuna dla widzów na około 700 miejsc siedzących. W klubie MKS "Sławków" piłkę nożną czynnie uprawia około 120 zawodników.

Uzupełnieniem bazy sportowej w mieście jest działające bardzo prężnie Towarzystwo Krzewienia Kultury Fizycznej "Michałek" z sekcjami: piłki nożnej, piłki siatkowej, tenisa stołowego, szachową, aerobiku, kulturystki, bilarda, tenisa ziemnego.

W 2002 roku oddano do użytku halę sportową, która stanowi zaplecze sportowe dla sławkowskiej młodzieży. Hala znajduje się przy sławkowskim Zespole Szkół przy ulicy gen. W. Sikorskiego. Dodatkowo przy Zespole Szkół w październiku 2006 roku został oddany kompleks przyszkolnych boisk sportowych, który przyczynił się do rozwoju lokalnej infrastruktury sportowej i rekreacyjnej oraz stworzenia możliwości zdrowego rozwoju młodzieży i wysokiej jakości warunków dla aktywnego spędzania czasu wolnego mieszkańców Sławkowa oraz turystów przebywających na terenie miasta.

Podstawowe wskaźniki za 2002 oraz 2006 rok:

Rok	2002	2006
Wydatki na kulturę i ochronę dziedzictwa narodowego na 1 mieszkańca	**123,50 zł**	**144,88 zł**
Wydatki na biblioteki na 1 mieszkańca	**25,70 zł**	**30,10 zł.**
Wydatki na domy i ośrodki kultury, świetlice i kluby na 1 mieszkańca	**78,10 zł**	**113,00 zł**
Księgozbiór bibliotek publicznych na 1000 mieszkańców	**5 401, 97**	**5 531,01**
Czytelnicy bibliotek publicznych na 1000 mieszkańców	**291,95**	**288,16**

2.4. Sfera gospodarcza

2.4.1. Potencjał gospodarczy

„O sławkowskim chlebie Kraków budowano" głosi stare powiedzenie, które narodziło się w XIII w. po tym jak sławkowscy rzemieślnicy przyczynili się do odbudowy Krakowa, zniszczonego najazdami tatarskimi w latach 1241 i 1259. Również i dzisiaj miasto ma szansę stać się prężnym ośrodkiem gospodarczym całego regionu.

Na terenie Sławkowa znajduje się końcówka linii kolejowej szerokotorowej łącząca się z układem transportowym Ukrainy i Rosji (LHS – Linia Hutnicza Szerokotorowa), która stwarza duże szanse wszechstronnego rozwoju handlu z państwami Europy Wschodniej oraz Azji. Przy istniejących w mieście 4 terminalach szerokiego toru, działa już obecnie wiele podmiotów gospodarczych:

Terminal pierwszy – Stacja PKP "Sławków Południowy LHS" wyposażony w wysoką rampę ładunkową usytuowaną między torami ogólnego użytku "N"-1435mm i "S"-1520mm, wysoką rampę czołową przystosowaną do załadunku pojazdów drogowych z wagonów. Pełny zakres usług świadczy kasa towarowa otwarta w godz. 6-18. **Polzug Polska sp. z o.o.** - firma zajmująca się transportem kolejowym oraz odprawami celnymi przewożonych towarów. Polzug Polska oferuje bezpośrednie połączenia linią szerokotorową z Ukrainą i krajami WNP przez terminal w Sławkowie, gdzie kontenery są przeładowywane z wagonów szerokotorowych na normalnotorowe i odwrotnie. **Firma PCC Cargo** - zajmująca się

przeładunkiem artykułów chemicznych – płynnych, posiada hale magazynowo – składową, rampę ładunkową oraz urządzenia załadunkowe i wyładunkowe. Firma **"UKPOL"** z Werhraty - posiada halę magazynowo składową oraz urządzenia do rozładunku materiałów sypkich.

Terminal drugi – Baza Przeładunku Rudy PHS o/Huta Katowice. Terminal wykorzystywany jest w całości przez Hutę Katowice, jednak pozostaje jeszcze wiele możliwości jego zagospodarowania.

Terminal trzeci – należący do Centrali Zaopatrzenia Hutnictwa. Na jego terenie działa Centrum Handlowo – Logistyczne oraz BP Polska – terminal przeładunkowo – magazynowy gazów płynnych. Na terenie terminalu znajduje się sieć torów "N"- 1435 mm i "S"- 1520 mm przystosowanych do przeładunku towarów w wagonach krytych, otwartych i platformach. Ponadto działa jeszcze firma **Petro Plus** zajmująca się przeładunkiem paliw, olei napędowych. Tutaj właśnie na obszarze blisko 140 ha powstaje **Międzynarodowe Centrum Logistyczne** oraz funkcjonuje **Katowicka Specjalna Strefa Ekonomiczna**.

Terminal czwarty - Polski Gaz - położony jest na terenie Kopalni Piasku Podsadzkowego "Maczki Bór", która poddzierżawia teren tej właśnie firmie. Terminal ma układ torów "N" - 1435 mm i "S" - 1520 mm przystosowany do przeładunku gazów płynnych.

Gospodarka Sławkowa to jednak nie tylko Zespół Terminali Przeładunkowych LHS, ale przede wszystkim lokalne firmy, które doskonale radzą sobie na rynku polskim i europejskim. Przez długie lata miasto było ośrodkiem przemysłu metalowego, który również i dzisiaj stanowi główną gałąź gospodarczą miasta. Coraz większą rolę zaczynają odgrywać usługi, takie jak handel, gastronomia, transport. Władze miasta zamierzają także skupić swoją uwagę na rozwoju usług turystycznych i rekreacyjnych.

W sierpniu 2003 r. wśród przedsiębiorców, prowadzących swoją działalność na terenie Sławkowa przeprowadzono badania ankietowe, które dały obraz kondycji i stanu sławkowskiej gospodarki. Większość firm tj. 46% określiło zasięg swojego oddziaływania na rynku, jako lokalny. 20% stwierdza, że zasięgiem ich działalności jest rynek ponadregionalny, 17%, że rynek regionalny. 27% firm mówi o rynku krajowym, a 5% o międzynarodowym. Przyrost liczby firm prywatnych w okresie trzyletnim 2000-2002 na terenie miasta Sławkowa według danych GUS wyniósł 6,3%. Wskaźnik ten dla gmin powiatu będzińskiego osiągnął poziom 11,6%, dla woj. śląskiego 7,7% i całej Polski 8,5%.

Podatek od osób prawnych na 1 spółkę prawa handlowego obliczony na podstawie udziałów gminy w podatkach skarbu państwa dla Sławkowa w roku 2002 wyniósł 2349 zł, co w porównaniu z powiatem będzińskim, gdzie wysokość podatku wyniosła 64728 zł, w woj. śląskim 82313 zł, zaś z całej Polsce 82573 zł pokazuje słabą kondycję ekonomiczną lokalnych podmiotów gospodarczych prawa handlowego.

2.4.2. Atrakcyjność inwestycyjna

Miasto Sławków charakteryzuje się wysoką atrakcyjnością inwestycyjną. Świadczą o niej wyniki rankingu przeprowadzonego na ten temat przez Instytut Badań nad Gospodarką Rynkową w 1999 roku w grupie 508 małych miast nie mających statusu miasta powiatowego. W grupie tej Sławków zajął 52 lokatę uzyskując łączną ocenę swojej atrakcyjności inwestycyjnej na poziomie B przy skali ocen od A (najwyższa atrakcyjność) do G (najniższa atrakcyjność).

W celu uzyskania wskaźnika syntetycznego atrakcyjności inwestycyjnej grupa badawcza posłużyła się dziewięcioma specjalnie wyodrębnionymi czynnikami atrakcyjności, które uzyskała poprzez agregację 70 wskaźników szczegółowych. Pomimo uzyskania przez miasto Sławków syntetycznej oceny na poziomie klasy B oceny poszczególnych czynników znacznie się różniły wzajemnie.

- chłonność rynku lokalnego otrzymała ocenę B (59 lokata)
- jakość rynku pracy uzyskała ocenę D (252 lokata)

- klimat społeczny zaliczono do klasy A (33 lokata)
- poziom infrastruktury technicznej zakwalifikowano do klasy B (80 lokata)
- otoczenie biznesu oceniono na D (231 lokata)
- czynnik opisujący dostępność komunikacyjną miasta otrzymał ocenę D (168 lokata)
- poziom transformacji gospodarczej został sklasyfikowany poniżej oceny D
- możliwości wypoczynkowe miasta otrzymały ocenę D (163 lokata)
- aktywność marketingowa władz lokalnych uzyskał ocenę B (lokata 61)

Wspomniane wyżej badania ankietowe pozwoliły także ma przeprowadzenie oceny warunków i klimatu rozwoju biznesu w Sławkowie na 2003 rok. (skala ocen: 1 – bardzo słabe, 2 – słabe, 3 – średnie, 4 – dobre, 5 – bardzo dobre).

CECHA	Średnia ocena
Położenie gminy	**3.80**
Dostępność zakupu i dzierżawy gruntów	**2.80**
Uzbrojenie gruntów	**2.85**
Dostępność komunikacyjna	**3.48**
Dostępność telekomunikacyjna	**4.18**
Dostępność gazu sieciowego	**3.58**
Dostępność kanalizacji	**2.80**
Lokalna konkurencja	**3.18**
Pracownicy o odpowiednich kwalifikacjach	**2.78**
Lokalny system podatków i opłat	**3.03**
Nastawienie władz lokalnych	**3.55**
Działalność Urzędu Miasta	**3.58**
Promocja miasta przez władze	**3.43**
Wspieranie małej i średniej przedsiębiorczości	**2.53**

Podstawowe wskaźniki za 2002 oraz 2005 rok:

Rok	2002	2005
Liczba podmiotów gospodarczych na 1000 mieszkańców	**89,08**	**98,18**
Udział jednostek gospodarczych sektora prywatnego w stosunku do ogółu (%)	**96,48**	**96,99**
Udział osób fizycznych w liczbie jednostek ogółem sektora prywatnego (%)	**84,38**	**84,34**
Udział osób fizycznych w liczbie jednostek ogółem (%)	**81,41**	**81,80**
Udział jednostek prawa budżetowego państwowych i komunalnych w liczbie jednostek sektora publicznego (%)	**57,14**	**60,00**
Udział spółek prawa handlowego w liczbie jednostek ogółem (%)	**3,02**	**3,9**
Udział spółek z udziałem kapitału zagranicznego w liczbie jednostek ogółem (%)	**0,5**	**0,6**
Udział jednostek z sekcji rolnictwa, łowiectwa i leśnictwa w liczbie jednostek ogółem (%}	**1,17**	**1,2**
Udział jednostek z sekcji przetwórstwa przemysłowego w liczbie jednostek ogółem (%)	**11,89**	**10,97**
Udział jednostek z sekcji budownictwa w liczbie jednostek ogółem (%)	**9,38**	**11,27**
Udział jednostek z sekcji administracji publicznej i obrony narodowej oraz obowiązkowych ubezpieczeń społecznych w liczbie jednostek ogółem (%)	**0,67**	**0,60**
Udział jednostek z sekcji edukacji w liczbie jednostek ogółem (%)	**1,01**	**1,35**
Udział jednostek z sekcji ochrony zdrowia i opieki społecznej w liczbie jednostek ogółem (%)	**1,68**	**1,65**

2.4.3. Systemy komunikacji

Dla sprawnego prowadzenia działalności gospodarczej konieczne jest zapewnienie odpowiednich systemów łączności oraz systemu komunikacji drogowej o odpowiednich parametrach technicznych.

Miasto jest wyposażone w sieć telefoniczną w 100%. Poziom usług telekomunikacyjnych w mieście jest oceniany jako dobry. Miasto pozostaje także w zasięgu głównych sieci telefonii komórkowej. W Sławkowie istnieje dostęp do sieci Internet oferowany przez TPSA. Na terenie Sławkowa nie istnieje żadna rozległa sieć komputerowa. Istnieją jedynie lokalne wewnątrzzakładowe sieci komputerowe. Szybki rozwój systemów informacyjnych z pewnością przyczyni się do wzrostu ilości i wielkości sieci komputerowych.

Przez Sławków przebiega Droga Krajowa DK 94 na trasie Berlin-Lwów. Z drogi tej istnieje dobre połączenie z drogą szybkiego ruchu Warszawa-Budapeszt oraz autostradą A-4. Przez miasto przebiega również linia kolejowa Katowice-Kielce. Łączna długość dróg na terenie miasta wynosi 62 km w tym 5 km to droga krajowa nr 94, 17 km to drogi powiatowe i 40 km to drogi gminne.

Stan techniczny dróg powiatowych oraz gminnych w ostatnim okresie uległ znacznemu pogorszeniu ze względu na niskie wydatki modernizacyjne w stosunku do ruchu kołowego, szczególnie ciężkiego związanego z obsługą obrotu gospodarczego Zespołu Terminali Przeładunkowych LHS.

Około 60% (27 km) dróg gminnych to drogi o nawierzchni utwardzonej. Pozostałe 40 % dróg gminnych to drogi żużlowe i tłuczniowe pozostające w złym stanie technicznym, wymagające generalnego remontu.

Kluczowe znaczenie z punktu widzenia sprawnego funkcjonowania miasta mają drogi łączące wszystkie części miasta ze śródmieściem. Sieć dróg nie jest zbyt rozbudowana poza centrum, gdzie koncentruje się mieszkalnictwo i działalność gospodarcza. Poza centrum funkcjonują drogi dojazdowe z osiedli mieszkaniowych oraz terminali kolejowych.

W Studium uwarunkowań i kierunków zagospodarowania przestrzennego przyjętym przez władze miasta zaproponowano program modernizacji i rozbudowy sieci dróg w Sławkowie.

Program obejmuje:

- doinwestowanie drogi szybkiego ruchu DK 94 przecinającej tereny miasta, w tym:
  - przebudowę dwóch skrzyżowań drogowych: na Koźle i w ciągu ul. Okradzionowskiej
  - zagospodarowanie obrzeży pasa drogowego poprzez budowę ekranów, nasadzenia zieleni izolacyjnej itp.
  - usprawnienie węzła wschodniego obok Białej Przemszy,
- budowę głównej ulicy zbiorczej miasta i zespołu Terminali Przeładunkowych łączących je ze stacjami kolejowymi Sławków - Miasto i LHS - Sławków Południowy,
- budowę powiązania ulicznego stacji i dworca osobowego Sławków - Miasto ze stacją LHS - Sławków Południowy,
- kontynuację budowy zbiorczej drogi towarowej, od istniejącego na DK 94 E-4 węzła Strzemieszyce - Srocza Góra do terminalu Centrum Handlowo – Logistycznego w Sławkowie,
- budowę bezpośredniego powiązania śródmieścia z terenami położonymi po wschodniej stronie Białej Przemszy, z częściowym wykorzystaniem trasy bocznicy kolejowej prowadzącej do Zakładu Wyrobów Metalowych lub jednego z historycznych szlaków drogowych w kierunku Starego Bukowna,
- ograniczenie ruchu samochodowego na terenie staromiejskiego zespołu zabytkowego Sławkowa,
- modernizacja układu drogowego w centrum miasta.

Sławków jest pocięty gęstą siecią dróg kolejowych i bocznic wybudowanych w latach siedemdziesiątych na potrzeby Huty Katowice. Na terenie miasta znajduje się linia kolejowa stanowiąca szerokotorowy układ transportowy powstały dla dostaw towarów ze wschodu. System ten pozwala na wykorzystanie docelowo transportu w relacjach:

- tor normalny - tor szeroki
- tor szeroki - samochód
- tor normalny - samochód
- transport kombinowany

Podstawowe wskaźniki za 2002 i 2006 rok:

Rok	2002	2006
Wydatki na transport i łączność ogółem na 1 mieszkańca	**72,00 zł**	**464,10 zł**
Wydatki na transport i łączność ogółem, wydatki bieżące na 1 mieszkańca	**72,00 zł**	**243,77 zł**
Wydatki na transport i łączność ogółem, wydatki inwestycyjne na 1 mieszkańca	**0,00 zł**	**220,33 zł**
Wydatki na transport i łączność ogółem, wydatki na drogi publiczne gminne na 1 mieszkańca	**72,00 zł**	**337,96 zł**
Wydatki na oświetlenie ulic na 1 mieszkańca	**55,50 zł**	**66,57 zł**
Wydatki inwestycyjne, infrastrukturalne ogółem na 1 mieszkańca	**32,17 zł**	**233,30 zł**

2.4.4. Turystyka

Sławków ma szansę stać się również centrum turystyki weekendowej dla rejonu Zagłębia i Śląska. Ogromny potencjał, który tkwi w Sławkowie może sprawić, że będzie on coraz częściej odwiedzany przez turystów, szukających chwili relaksu i spokoju. Sławków spełnia większość warunków i kryteriów pozwalających na przyjmowanie turystów z całego regionu. Rozwój turystyki w gminie ukierunkowany jest na usługi wypoczynku weekendowego osób indywidualnych oraz kilkudniowe wycieczki. Powierzchnia parków spacerowo – wypoczynkowych i lasów w Sławkowie na 1 mieszkańca wynosi 0.18 ha.

Ze względu na swoją bogatą historię miasto Sławków posiada liczne zasoby historyczne oraz kulturowe. O świetności i potędze miasta mogą świadczyć liczne zabytki, które znajdują się w każdym niemal zakątku Sławkowa. Są one różnej skali, niektóre o znaczeniu ponadregionalnym, inne bardzo cenne dla tożsamości „małej ojczyzny".

Łącznie w wykazie dóbr kultury wpisanych do rejestru zabytków jest obecnie 23 obiektów (w tym składające się z wielu budynków) należących do zabudowy miasta Sławkowa. Obiekty te wymagają przeprowadzenia licznych prac konserwatorskich i rewitalizacyjnych.

Do najciekawszych obiektów zabytkowych należą:

- Kościół parafialny pod wezwaniem Podwyższenia Krzyża Świętego
- Ruiny kamiennego zamku Biskupów Krakowskich z XIII w.
- Dwór Biskupi z XVI w. usytuowany przy ul. Staropocztowej powyżej ruin zamku.
- Plebania murowana z XVII w. o architekturze dworu, przykryta łamanym polskim dachem
- Kościółek pod wezwaniem Św. Jakuba
- Karczma, zwana Austerią z 1781 roku
- Ratusz z 1905 roku
- Kościółek pod wezwaniem Św. Marka na cmentarzu grzebalnym z XIX w.
- Cmentarz żydowski

Zasoby turystyczne predysponują miasto do miana ośrodka turystyczno – rekreacyjnego. Sławków przygotowany jest do obsługi ruchu turystów i zagwarantowania im warunków pobytu na wysokim poziomie. Znajduje się tutaj kilka lokali gastronomicznych i noclegowych. Szkolne Schronisko Młodzieżowe stanowi młodzieżową bazę noclegową, a bogata historia i piękna przyroda w pełni wypełnią czas pobytu w Sławkowie. Schronisko dysponuje 50 miejscami noclegowymi, co pozwoliło w 2005 roku udzielić 6 750 noclegów, a w 2006 roku 7 313 noclegów.

Wskaźnik liczby miejsc noclegowych na 1000 mieszkańców dla Sławkowa w 2005 roku wyniósł 8,85 co w porównaniu z wartością tego wskaźnika dla 13 wybranych gmin Zagłębia Dąbrowskiego, który wyniósł 1,68 pokazuje w sposób pozytywny aktualny poziom rozwoju bazy noclegowej na terenie miasta Sławków.

Dodatkowych informacji potwierdzających wysoką atrakcyjność turystyczną i rekreacyjną miasta Sławkowa w subregionie dostarcza wskaźnik liczby udzielonych noclegów na terenie gminy na 1000 mieszkańców, który dla Sławkowa za 2005 rok kształtował się na poziomie 996,60 noclegów na 1000 mieszkańców w porównaniu ze wskaźnikiem dla 13 wybranych gmin Zagłębia Dąbrowskiego, który wyniósł 109,41 noclegów na 1000 mieszkańców.

Przez teren miasta przechodzą piesze szlaki turystyczne, które prowadzą turystę starymi uliczkami do najciekawszych zabytkowych miejsc i pozwalają zobaczyć urokliwe leśne okolice oraz ciekawe tereny wokół zabytkowego centrum.

Sławków i okolice to także atrakcyjny teren dla rowerzystów z uwagi na położenie z dala od głównych tras komunikacyjnych, niewielki ruch miejski, rozległe tereny leśne i unikatowy charakter rzeki Biała Przemsza.

Osoby odwiedzające miasto mogą skorzystać z różnych form rekreacji zarówno czynnej, jak i intelektualnej. W najbliższym czasie planowane jest wytyczenie ścieżek historycznych i ekologicznych, które w pełni oddadzą tutejsze walory i wartości.

Podstawowe wskaźniki za 2002 rok:

Wydatki na ochronę zabytków i pomników	**0,00 zł**
Wydatki na kulturę fizyczną i sport na 1 mieszkańca	**15,50 zł**
Miejsca noclegowe na terenie gminy	**60 miejsc**
Liczba udzielonych noclegów	**4 935 noclegów**
Liczba odwiedzin lokalnego muzeum	**1 628 osób**

Podstawowe wskaźniki za 2006 rok:

Miejsca noclegowe na terenie gminy	**100 miejsc**
Liczba udzielonych noclegów	**7 313 noclegów**
Liczba odwiedzin lokalnego muzeum	**4 221 osób**

2.4.5. Rolnictwo

Rolnictwo z uwagi na niską jakość gleb, bardzo rozdrobnioną własność (średnio 1,35 ha/gospodarstwo) oraz sąsiedztwo konkurencyjnego rynku pracy Zagłębia, tradycyjnie miało charakter gospodarki ekstensywnej, nie stanowiącej podstawy bytu właścicieli. Na terenie Sławkowa nie ma zorganizowanych grup producentów rolnych, ani podmiotów gospodarczych związanych z rolnictwem. W 2002 roku udział osób pracujących w sektorze rolniczym w ogólnej liczbie pracujących wyniósł 0,29%. Następująca w ostatnich dekadach rozbudowa sieci kolejowej oraz budowa terminali przeładunkowych pogłębiła proces rozdrobnienia terenów rolnych.

Dodatkowo sytuację pogarsza zanieczyszczenie środowiska, w szczególności gleby i roślin na terenie miasta, które jest efektem łącznego wpływu źródeł emisji znajdujących się w bezpośrednim sąsiedztwie dużej aglomeracji przemysłowej Śląska. Według badań Państwowego Instytutu Geologicznego z 1999 roku wynika, że grunty rolne są zanieczyszczone metalami ciężkimi w stopniu ograniczającymi znacznie rodzaje prowadzonych upraw, grunty są przydatne raczej dla upraw przemysłowych niż do produkcji żywności.

W świetle zmniejszającej się powoli, lecz systematycznie uciążliwości aglomeracji śląskiej dla środowiska rolnicze użytkowanie niewykorzystywanych inwestycyjnie areałów posiada potencjał dla rozwoju rolnictwa, pod warunkiem selektywnego doboru roślin odporniejszych na zanieczyszczenie i raczej nie do produkcji spożywczej.

Podstawowe wskaźniki za 2002 oraz 2005 rok:

Rok	2002	2005
Udział powierzchni użytków rolnych w powierzchni gminy ogółem (%)	**40,16%**	**37,04 %**
Udział pracujących w sektorze rolniczym w ogólnej liczbie pracujących (%)	**0,29%**	**0,00 %**
Udział powierzchni pozostałych gruntów i nieużytków w powierzchni gminy (%)	**26,61%**	**29,72 %**

2.4.6. Zatrudnienie

Mieszkańcy miasta pracują w zakładach pracy znajdujących się na terenie Sławkowa oraz w miastach ościennych. Jednak większa część mieszkańców Sławkowa dojeżdża do pracy do innych miast, głównie Dąbrowy Górniczej, Sosnowca czy Katowic.

Na terenie miasta Sławkowa w sektorze przemysłowym w 2002 roku, w firmach liczących 10 pracowników lub więcej, zatrudnienie znalazło 48% zatrudnionych, co w porównaniu z odsetkiem w całej Polsce jest wynikiem wskazującym na wysokie uprzemysłowienie lokalnej struktury zatrudnionych, gdyż wskaźnik ten w Polsce jest o 10% niższy. Natomiast w usługach rynkowych zarówno w Sławkowie, jak i w powiecie będzińskim, czy w Polsce procent zatrudnionych jest jednakowy i wynosi 33%. W usługach nierynkowych Sławków posiada najniższą 19% liczbę zatrudnionych. Dla porównania powiat będziński ma 26%, woj. śląskie 23%, natomiast Polska 28%.

Podstawowe wskaźniki za 2002 oraz 2005 rok:

Rok	2002	2005
Pracujący ogółem	1 023 osób	1 094 osób
Stopa zatrudnienia - liczba pracujących na 1 000 mieszkańców	152,64	161,52
Ogólny wskaźnik aktywności zawodowej – udział czynnych zawodowo w ludności w wieku 15 lat i więcej (%)	17,88%	bd
Udział zatrudnienia kobiet w zatrudnieniu ogółem	47,41%	46,25%
Wskaźnik zatrudnienia kobiet (liczba pracujących do kobiet ogółem) (%)	13,90%	14,33%
Wskaźnik obciążenia demograficznego – liczba ludności w wieku nieprodukcyjnym w stosunku do liczby ludności w wieku produkcyjnym (%)	54,00%	bd
Udział ludności w wieku przedprodukcyjnym w stosunku do liczby ludności ogółem (%)	18,80%	bd
Udział ludności w wieku poprodukcyjnym w stosunku do liczby ludności ogółem (%)	16,26%	bd
Udział pracujących w liczbie ludności w wieku produkcyjnym - (w %)	23,51%	bd
Wskaźnik bezrobocia rejestrowanego	15,58%	bd
Wskaźnik obciążenia bezrobociem - liczba bezrobotnych przypadająca na 100 osób pracujących	66,28	49,90
Udział pracujących w sektorze usług rynkowych w ogólnej liczbie pracujących (%)	33,04 %	bd
Udział pracujących w usługach (serwicyzacja gospodarki – sekcje G,H,J,J,O,P,Q,L,M,N) (%)	51,81 %	bd
Udział pracujących w sektorze przemysłowym w ogólnej liczbie pracujących (%)	47,9 %	bd
Udział pracujących w sektorze prywatnym w ogólnej liczbie pracujących (%)	59,73 %	bd

2.5. Sfera środowiska przyrodniczego

W Sławkowie nie ma dużych zakładów przemysłowych powodujących poważne zanieczyszczenie środowiska, tym niemniej miasto jest położone w bezpośrednim sąsiedztwie aglomeracji śląskiej i pozostaje pod wpływem zanieczyszczeń emitowanych z zakładów tam zlokalizowanych. Największe znaczenie mają zakłady Dąbrowy Górniczej, a przede wszystkim „Huta Katowice" oraz Zakłady Koksownicze „Przyjaźń", a także Zakłady Górniczo-Hutnicze „Bolesław" w Bukownie i Zespół elektrociepłowni „Jaworzno" w Jaworznie. Zanieczyszczenie obszaru miasta nie odbiega od zanieczyszczenia całego regionu.

Należy zauważyć, że w ciągu ostatnich lat sytuacja w całej aglomeracji śląskiej znacznie się zmieniła na lepsze, zdecydowanie poprawiła się jakość powietrza dzięki ograniczeniu emisji zanieczyszczeń, zmniejszyło się zużycie wody w przemyśle i gospodarce komunalnej, dzięki sukcesywnej budowie oczyszczalni ścieków podniosła się jakość wód powierzchniowych. Region pozostaje jednak w dalszym ciągu jednym z najważniejszych ośrodków przemysłowych kraju i emisja zanieczyszczeń do środowiska pozostaje jednym z jego głównych problemów.

2.5.1. Powietrze atmosferyczne

Głównymi źródłami zanieczyszczenia powietrza atmosferycznego zlokalizowanymi na terenie miasta są źródła energetyczne:

- przemysłowe
- komunalne – lokalne kotłownie
- indywidualne piece domowe opalane głównie węglem i kotły centralnego ogrzewania

Aktualnie trwa proces przekształcania systemów grzewczych budynków publicznych na bardziej ekologiczne poprzez zastosowanie ogrzewania gazowego.

Większość jednak pozostałych mniejszych i większych kotłowni i pieców jest opalana węglem. Należy również zauważyć, że właściciele domów jednorodzinnych ze względów ekonomicznych często spalają węgiel najtańszy, najgorszej jakości oraz różnego rodzaju odpady. Emisja związana z indywidualnymi systemami grzewczymi (tzw. „niska emisja") występuje okresowo, szczególnie nasila się w pierwszych miesiącach zimy. Obszarem szczególnie narażonym na zanieczyszczenia lokalne jest centrum miasta o gęstej zabudowie.

Charakterystycznymi zanieczyszczeniami towarzyszącymi emisji ze źródeł energetycznych są:
- tlenek i dwutlenek węgla, gazy zwiększające efekt cieplarniany
- dwutlenek siarki i tlenki azotu powodujące zakwaszenie środowiska
- pyły (zawierające węglowodory aromatyczne)
- dymy i sadze

Wyniki badań stężeń zanieczyszczeń pokazują co prawda wysokie wskaźniki, ale nie rejestruje się przekroczeń norm. Ponadto zanotowano systematyczne zmniejszanie się stężeń zanieczyszczeń w niemal wszystkich stanowiskach pomiarowych w porównaniu z poprzednimi latami. Jest to rezultat przede wszystkim modernizacji zakładów przemysłowych i energetyki przemysłowej.

Należy jednak zauważyć, że nawet po znacznym zredukowaniu emisji ze źródeł zewnętrznych, jakość powietrza w mieście nie poprawi się znacząco bez zmiany systemu grzewczego, szczególnie w części staromiejskiej.

2.5.2. Wody powierzchniowe

Na terenie miasta Sławków zlokalizowane są 2 oczyszczalnie ścieków bytowo – gospodarczych (Browarna i Burki) odbierające ścieki surowe od około 40,0% mieszkańców, a następnie odprowadzająca oczyszczone ścieki do rzeki Białej Przemszy. Pozostałe ścieki odprowadzane są do zbiorników bezodpływowych, skąd mogą przenikać do gruntu i wód powierzchniowych i podziemnych.

Pewnym źródłem zanieczyszczenia wód powierzchniowych są powierzchniowe spływy wód deszczowych, szczególnie z terenów zakładów przemysłowych, dróg i terenów kolejowych. Spływy te są zanieczyszczone głównie produktami ropopochodnymi i metalami ciężkimi.

Zanieczyszczenia decydujące o jakości wód w Białej Przemszy są zlokalizowane w górnym biegu rzeki. Są to zakłady przemysłowe i kopalnie w rejonie Bolesławia, Bukowna i Olkusza.

Głównym ciekiem powierzchniowym na terenie Sławkowa jest rzeka Biała Przemsza.

W roku 1999 Wojewódzki Inspektorat Ochrony Środowiska w Krakowie przeprowadził badania jakości wód Białej Przemszy. Według kryteriów pełnej klasyfikacji wód, Biała Przemsza w Sławkowie jest pozaklasowa, o czym decyduje ocena według kryteriów fizyko-chemicznych oraz zanieczyszczenia metalami ciężkimi. W zakresie związków charakterystycznych dla ścieków bytowych (ChZT, BZT itp.) woda mieści się w I klasie czystości, w zakresie stężenia substancji rozpuszczonych (zasolenie) w II klasie, związków biogennych (związki azotu i fosforu) oraz wskaźników bakteriologicznych w III klasie.

Wyniki wskazują wyraźnie na pozytywny wpływ uporządkowania gospodarki ściekowej budowy w zlewni rzeki powyżej Sławkowa. O pozaklasowej klasyfikacji decydują zanieczyszczenia z zakładów przemysłowych położonych w zlewni rzeki powyżej przekroju Sławkowa.

2.5.3. Gleby

Gleby na terenie miasta charakteryzują się wysoką naturalną zawartością metali ciężkich (takich jak ołów, cynk i kadm) pochodzących z procesów erozji skał macierzystych. Naturalne stężenia metali ciężkich są wydatnie zwiększane przez zanieczyszczenia pochodzenia przemysłowego, przede wszystkim opad pyłu z emisji z przemysłu hutniczego i górniczego.

Wykonane w roku 1999 badania nad chemizmem gleb rejonu Sławkowa prowadzone przez Państwowy Instytut Geologiczny wykazują, że wysoka zawartość metali ciężkich w glebach jest spowodowana przede wszystkim działalnością przemysłową.

Miasto Sławków jest położone nad jednym z Głównych Zbiorników Wód Podziemnych. Jest to zbiornik triasowy Olkusz – Zawiercie (GZWP 454 według klasyfikacji A.S. Kleczkowskiego).

Jakość wód podziemnych GZWP 454 była badana w latach 1994 i 1999 w ramach programów Regionalnego Monitoringu Wód Podziemnych. Wyniki wskazują na znaczną poprawę jakości wód w ciągu tych pięciu lat. W roku 1994 wody podziemne z tego zbiornika zostały zakwalifikowane (według klasyfikacji PIOS) jako wody o średniej i niskiej jakości (klasy II i III) natomiast w roku 1999 jako wody o dobrej jakości (klasa Ib).

Zagrożenia dla jakości wód podziemnych:

- ogniska wielkopowierzchniowe: zanieczyszczenia atmosferyczne w postaci emisji pyłów i gazów przemysłowych, których źródłem mogą być sąsiednie województwa (a szczególnie Górnośląskiego Okręgu Przemysłowego), oddziaływania aglomeracji miejsko-przemysłowych (odpady i ścieki), stosowanie środków chemicznych w rolnictwie i leśnictwie,
- ogniska małopowierzchniowe: składowiska odpadów przemysłowych i komunalnych, zakłady szczególnie uciążliwe dla środowiska, intensywne nawożenie i stosowanie środków ochrony roślin, miejsca stosowania środków chemicznych w lasach, niektóre obszary eksploatacji górniczej, zakłady zaliczone do szczególnie uciążliwych dla środowiska, obszary zabudowane bez kanalizacji,
- ogniska punktowe: oczyszczalnie ścieków i miejsca zrzutu ścieków, doły chłonne, osadniki, szamba, dzikie wysypiska odpadów, magazyny produktów naftowych, stacje dystrybucji paliw
- ogniska liniowe, linie komunikacyjne o dużym natężeniu ruchu, transport drogowy i kolejowy, zanieczyszczone cieki powierzchniowe.

2.5.4. Lasy

Gospodarka leśna w Sławkowie jest prowadzona na podstawie uproszczonych planów urządzenia lasu opracowanych na okres 10 lat. Biorąc pod uwagę rodzaj drzewostanu, jego wiek oraz rodzaj pokrywy glebowej, lasy Sławkowa zaliczono do klasy dużego zagrożenia pożarowego. Przeważająca część drzewostanu wykazuje zahamowania przyrostu, objawy przedwczesnego zrzucania igieł, miejscami przebarwienia aparatu asymilacyjnego i przerzedzenia koron.

2.5.5. Ochrona przyrody

Na terenie miasta położona jest część obszaru chronionego krajobrazu, w granicach Zespołu Jurajskich Parków Krajobrazowych, obejmująca obszar Okradzionowa, w północno – wschodniej części miasta. Ponadto w mieście znajdują się następujące obszary o wysokich walorach przyrodniczo - krajobrazowych, które należy chronić:

- zespół przyrodniczo - krajobrazowy doliny Białej Przemszy, w tym rejony Przełomu, Źródliska, Gierzyna, Źródliska - Burki Krupa (proponowane jako użytki ekologiczne);
- łąkowo-leśny zespół przyrodniczo - krajobrazowy Bobrek - Ciołkowizna, w tym Ciołkowizna i łąki kosaćcowe - Kozibrodek (proponowane jako użytki ekologiczne);
- obszary o wysokich walorach krajobrazowych:
  - wzgórze Gieraska, w tym Warpie pod Gieraską
  - łąki - Kozioł;
  - zbocze - Kołdaczka;
  - kompleks łąkowo-leśny Niwa;
  - lasy na Dębowej Górze i pod Dębową Górą;
  - łąki Staszówki:
  - Białe Bagno:
  - Niwa - Zagrody;
  - Burki - Bagniska;
  - użytek ekologiczny Niwa - Gozica ;
  - pomnik przyrody Chwaliboskie - Dolina Miłości.

2.5.6. Tereny i obiekty objęte ochroną środowiska kulturowego

Cały układ urbanistyczny starówki Sławkowskiej objęty jest strefą ochrony konserwatorskiej, ze względu na dobre zachowanie tradycyjnej zabudowy sławkowskiej. Ponadto na terenie miasta istnieje kilkadziesiąt zespołów i obiektów zabytkowych, które podlegają ochronie konserwatorskiej.

2.5.7. Infrastruktura

Zaopatrzenie miasta w wodę

Sławków posiada własne ujęcie wód głębinowych o wydajności 480.000 m3/rok, z którego zasilana jest większość terenu miasta, Śródmieście, Michałów, Walcownia oraz peryferyjnie położone Burki, Niwa i Dębowa Góra. Jakość pobieranej wody jest zadawalająca.

Miasto jest w 97,2% zasilane w wodę z sieci wodociągowej o długości 47,3 km. Zużycie wody w gospodarstwach domowych wynosi ok. 222.800 m3/rok i w ostatnich latach wykazuje tendencję malejącą. Sieć wodociągowa wymaga modernizacji ze względu na znaczny stopień zużycia technicznego. Ujęcie miejskie oraz sieć wodociągowa jest zarządzana przez komunalny Zakład Wodociągów i Kanalizacji.

Kierunki rozwoju systemu zaopatrzenia w wodę:

Według „Studium uwarunkowań i kierunków zagospodarowania przestrzennego" zakłada się kontynuację zaopatrzenia w wodę z istniejących ujęć, mających jeszcze nie wykorzystywane do tej pory rezerwy. Przewiduje się rozbudowę sieci obejmującą tereny na obrzeżu miasta.

Odprowadzanie i oczyszczanie ścieków

Na obszarze objętym niniejszym Programem Rewitalizacji funkcjonuje 1 mechaniczno – biologiczna oczyszczalnia ścieków bytowo-gospodarczych, zlokalizowana przy ul. Browarnej. Oczyszczalnia została zmodernizowana w latach 1994-1997. Ścieki oczyszczone są odprowadzane do rzeki Biała Przemsza i odpowiadają normom dla ścieków odprowadzanych do wód powierzchniowych. Przepustowość oczyszczalni wynosi 600 m3/d i jest wykorzystana w około 80%. Ścieki surowe są doprowadzane do oczyszczalni rozdzielczą siecią kanalizacji sanitarnej o długości całkowitej 6,9 km. Sieć kanalizacji obejmuje właściwie cały obszar zwartej zabudowy Sławkowa, czyli Śródmieście i osiedle PCK.

W maju 2000 roku zakończono rozbudowę sieci kanalizacji w ul. Browarnej wraz z przepompownią, która pozwoliła na podłączenie zachodniej części miasta. Aktualnie szacuje się, iż dostęp do sieci kanalizacyjnej posiada ok. 40,00% mieszkańców Sławkowa. Ścieki z pozostałych gospodarstw domowych odprowadzane są do szamb (często nieszczelnych) lub bezpośrednio do wód powierzchniowych.

Oczyszczalnia i sieć kanalizacyjna są eksploatowane przez Zakład Wodociągów i kanalizacji w Sławkowie. Stan techniczny urządzeń do odprowadzania i oczyszczania ścieków ocenia się jako dobry.

Kierunki rozwoju systemu:

Według uchwalonej pod koniec 2003 roku „Koncepcji technicznej gospodarki ściekowej Miasta Sławkowa" przewiduje się rozbudowę rozdzielczego systemu kanalizacji na terenach do tej pory nieskanalizowanych oraz przebudowę kanalizacji ogólnospławnej w Centrum na rozdzielczy system.

Ścieki sanitarne mają być odprowadzane do trzech oczyszczalni:

- istniejącej oczyszczalni przy ulicy Browarna
- projektowanej oczyszczalni w rejonie Stawki
- nowowybudowanej oczyszczalni w rejonie Burki (koniec 2006 roku).

Systemy usuwania odpadów stałych

Teren Sławkowa, w zakresie zbiórki i wywozu odpadów stałych, obsługiwany jest przez firmy oczyszczania miast wybierane w przetargu. Sławków nie posiada wysypiska odpadów - podmioty obsługujące miasto mają zawarte umowy z wysypiskami odpadów komunalnych zlokalizowanymi w innych gminach. Z danych szacunkowych wynika, że z terenu Sławkowa wywozi się około 6000 m3 odpadów rocznie i przewiduje się stały wzrost ilości odpadów w przyszłości.

W roku 2000 wprowadzony został system selektywnej zbiórki odpadów, który jest stopniowo rozbudowany poprzez organizowanie nowych miejsc do tego typu zbiórki odpadów.

Kierunki rozwoju:

Zgodnie z zaleceniami zawartymi w „Studium uwarunkowań i kierunków zagospodarowania przestrzennego" nie przewiduje się gromadzenia i unieszkodliwiania stałych odpadów komunalnych na terenie miasta. Zakłada się utrzymanie obecnego systemu obejmującego wywożenie odpadów. Planowany jest dalszy rozwój systemu segregacji odpadów.

Zaopatrzenie w ciepło

Centralny system ogrzewania posiada jedynie osiedle PCK, obsługiwany przez kotłownię osiedlową o mocy 5,8 MW. System jest administrowany przez Przedsiębiorstwo Energetyki Cieplnej w Dąbrowie Górniczej. System jest sprawny i zaspokaja potrzeby osiedla. Ponadto na terenie miasta funkcjonuje kilka większych kotłowni komunalnych o mocy 0,2 MW – 2 MW oraz przemysłowych o mocy od 2,2 MW – 9MW.

Głównym problemem związanym z gospodarką cieplną w mieście jest komunalizacja mienia. Pozostałe budynki w mieście, w większości posiadają ogrzewanie piecowe, część z nich, głównie w obrębie starego miasta posiada własne wbudowane kotły centralnego ogrzewania opalane paliwem stałym lub gazem.

Kierunki rozwoju:

Nie przewiduje się budowy dodatkowych źródeł zdalaczynnego ogrzewania mieszkań. Istniejąca ciepłownia osiedlowa (PCK) wymaga przebudowy na paliwo mniej uciążliwe dla środowiska. Dla indywidualnych źródeł należy preferować ogrzewanie gazem, olejem lub elektrycznością lub źródła odnawialne.

Zaopatrzenie w energię elektryczną

Miasto jest zelektryfikowane całkowicie. Energia elektryczna jest dostarczana liniami napowietrznymi z trzech Głównych Punktów Zasilania: 30 kV - R.S. „Sławków" (6,5 km), 20 kV -„Lipówka" - SUW Sławków (4,5 km) i 20 kV - Cieśle - PKP LHS (6,5 km). Sieć elektroenergetyczna pozostaje w utrzymaniu Zakładu Elektroenergetycznego S.A. Będzin.

Istniejące uzbrojenie elektroenergetyczne posiada kilku użytkowników.

Ocenia się, że stan techniczny urządzeń elektrycznych jest dobry.

Konieczne jest wprowadzenie drugostronnego zasilania miasta Sławkowa.

Kierunki rozwoju:

Według założeń „Studium uwarunkowań i kierunków zagospodarowania przestrzennego" zakłada się budowę linii SN 20kV pomiędzy GZP-Cieśle i Lipówką, dla zapewnienia dwustronnego zasilania obiektów Zespołu Terminali Przeładunkowych i terenów przeznaczonych pod rezerwy rozwojowe w zachodniej części miasta.

Ponadto zakłada się realizację dwustronnego zasilania centralno - wschodniej części miasta przez budowę dwóch rozdzielni sieciowych RS-20kV (Sławków Północ i Sławków Południe). Przewiduje się również likwidację rozdzielni sieciowej przy ul. Młyńskiej, kolidującej z zabudową śródmieścia.

Nie przewiduje się zmian tras tranzytowych linii WN-110 i 220 kV.

Zaopatrzenie w gaz

Miasto jest zgazyfikowane w około 50%, w większości gaz jest wykorzystywany w kuchniach, natomiast jako źródło ogrzewania tylko w 10% mieszkań. Łącznie z gazu sieciowego korzysta 23,7% mieszkańców Sławkowa.

Źródłem zaopatrzenia w gaz jest gazociąg wysokoprężny relacji Wągrzyce – Dąbrowa Górnicza. Zasila on 2 stacje redukcyjno-pomiarowe o przepustowości 3.000 m3/h zlokalizowane po obu stronach drogi K-4. Sieć gazowa jest stale rozbudowywana (na koniec 2002 roku o długości 27 905 m) i jej stan techniczny ocenia się jako dobry.

Kierunki rozwoju:

Zakłada się utrzymanie zaopatrzenia w gaz ziemny z gazociągu wysokoprężnego o średnicy 500 mm, przebiegającego przez teren miasta. Zakłada się również dalszą rozbudowę sieci gazowej i zaopatrzenie w gaz niezgazyfikowanej części miasta przewodami.

Podstawowe wskaźniki za 2002 oraz 2005 rok:

Rok	2002	2005
Ścieki komunalne i przemysłowe (razem) oczyszczane w ogólnej ilości wytwarzanego ścieku (%).	**82,98%**	**92,97%**
Ścieki komunalne i przemysłowe (razem) nieoczyszczane w ogólnej ilości wytwarzanego ścieku (%)	**17,02%**	**7,03%**
Udział ludności obsługiwanej przez oczyszczalnie do ludności ogółem (%)	**35,81%**	**39,86%**
Udział ludności korzystającej z gazu sieciowego w ludności faktycznej ogółem (%)	**23,7%**	**23,15%**
Zużycie wody z sieci wodociągowej przez jednego mieszkańca (dam3/rok/osobę)	**0,04**	**0,03**
Udział ludności korzystającej z sieci wodociągowej w miastach w ludności faktycznej ogółem (%)	**92,15%**	**99,53**
Powierzchnia parków spacerowo - wypoczynkowych i lasów na 1 mieszkańca (ha/osobę)	**0,18**	**0,1**
Powierzchnia zieleńców, zieleni ulicznej i osiedlowej do terenów zabudowanych (%)	**0,57%**	**bd**
Wydatki na zieleń w miastach i gminach na 1 mieszkańca	**6,5 zł**	**bd**

Rok	2002	2006
Wydatki na gospodarkę komunalną i ochronę środowiska ogółem na 1 mieszkańca	**286,00 zł**	**1 930,55 zł**
Wydatki na gospodarkę komunalną i ochronę środowiska w tym wydatki bieżące jednostek budżetowych na 1 mieszkańca	**141,32 zł**	**166,30 zł**
Wydatki na gospodarkę komunalną i ochronę środowiska w tym wydatki majątkowe na 1 mieszkańca	**44,00 zł**	**1 764,26 zł**
Wydatki na oczyszczanie gminy na 1 mieszkańca	**46,20 zł**	**bd**

2.6. Sfera instytucjonalna

Władze Sławkowa

Mieszkańcy miasta tworzą wspólnotę samorządową, zwaną gminą, której organami są Rada Miejska oraz Burmistrz Miasta. Organem stanowiącym i kontrolnym jest Rada Miejska składająca się z 15 radnych. Organem wykonawczym jest Burmistrz Miasta. Radzie Miejskiej przewodniczy Przewodniczący, a radni tworzą trzy komisje:

1. KOMISJA DO SPRAW BUDŻETU ORAZ GOSPODARKI KOMUNALNEJ I INWESTYCJI

Zakres działania Komisji obejmuje sprawy budżetu i gospodarowania mieniem komunalnym, gospodarki komunalnej i przestrzennej, inwestycji miejskich, handlu i usług, ochrony środowiska, organizacji ruchu drogowego oraz transportu zbiorowego.

2. KOMISJA DO SPRAW OŚWIATY, KULTURY I SPRAW SPOŁECZNYCH

Zakres działania Komisji obejmuje sprawy oświaty, kultury, sportu, turystyki, zdrowia i opieki społecznej, porządku publicznego, ochrony przeciwpożarowej i przeciwpowodziowej. Poza tym zajmuje się współpracą z organizacjami i ze społecznościami lokalnymi innych państw.

3. KOMISJA REWIZYJNA

Do zadań Komisji Rewizyjnej należy przede wszystkim opiniowanie wykonania budżetu miasta i występowanie z wnioskiem do Rady Miejskiej w sprawie udzielenia lub nie udzielenia absolutorium Burmistrzowi, wykonywanie innych zadań zleconych przez Radę w zakresie kontroli, występowanie z inicjatywą uchwałodawczą oraz przygotowywanie projektów uchwał Rady.

Gminne jednostki administracyjne

W sławkowskim Urzędzie Miasta zatrudnionych jest 57 osób, w tym pięciu pracowników Straży Miejskiej. W strukturach urzędu działają siedem referatów, 4 samodzielne stanowiska.

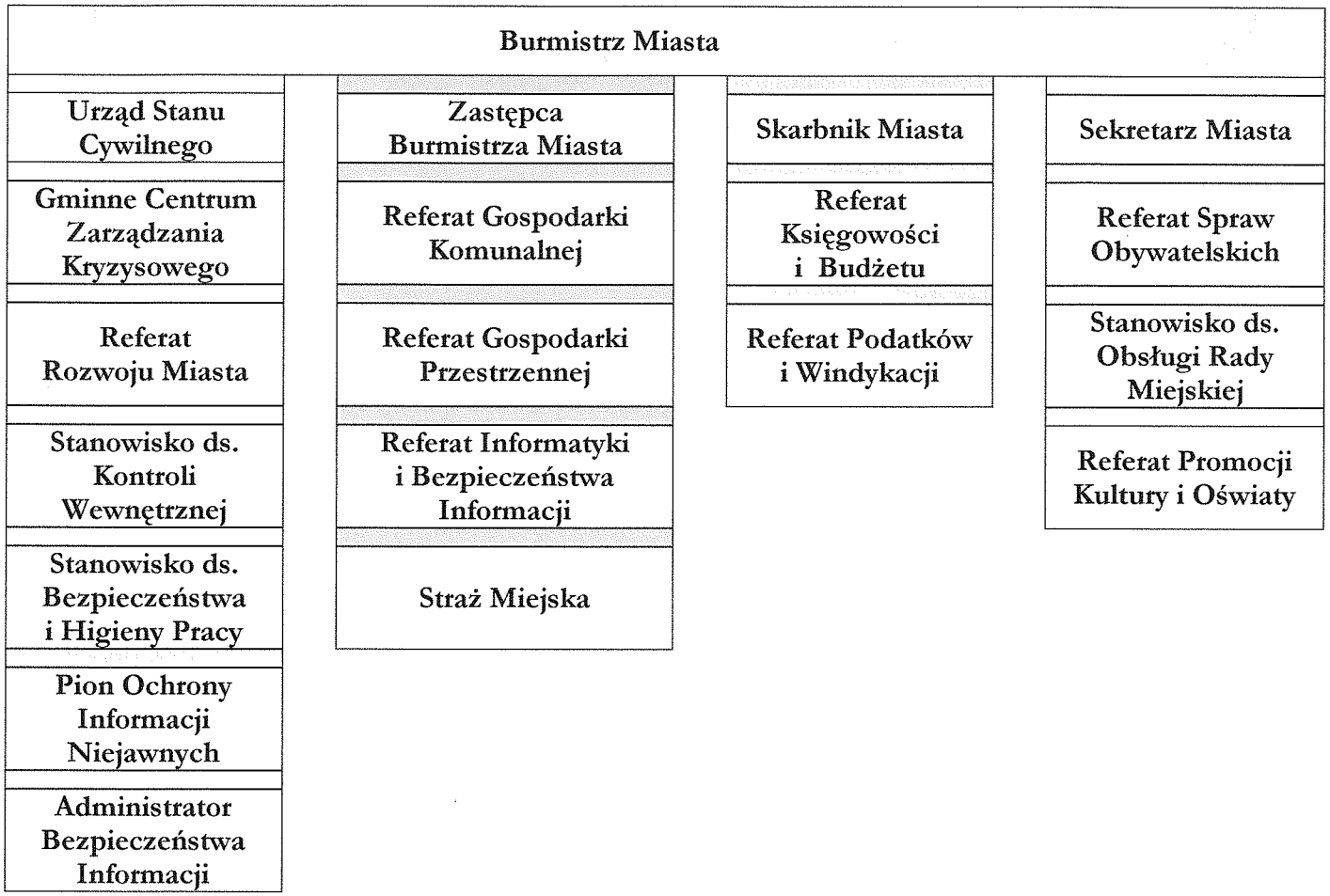

Zadania miasta wykonywane są przy pomocy gminnych jednostek organizacyjnych:

Miejska Biblioteka Publiczna
Miejski Ośrodek Kultury
Miejski Ośrodek Pomocy Społecznej
Samodzielny Publiczny Zakład Opieki Zdrowotnej
Miejski Zakład Wodociągów i Kanalizacji
Miejski Zarząd Budynków Komunalnych

oraz placówki oświatowe:

Miejski Zespół Oświaty
Miejskie Przedszkole
Szkoła Podstawowa
Zespół Szkół

Inne instytucje publiczne

Policja
Ochotnicza Straż Pożarna
Parafia Rzymskokatolicka

Organizacje społeczne

Towarzystwo Miłośników Sławkowa
Koło Gospodyń
Towarzystwo Krzewienia Kultury Fizycznej
Miejski Klub Sportowy „Sławków"
Uczniowski Klub Sportowy
Stowarzyszenie na Rzecz Wspierania Rozwoju Miasta Stawkowa
Wspólnota Leśna

Promocja Sławkowa, ze szczególnym uwzględnieniem jego walorów turystycznych i zasobów gospodarczych ukierunkowana jest kilkutorowo, co pozwala zapewnić szeroką dostępność informacji na temat miasta. Zdając sobie sprawę z faktu, jak istotne znaczenie i wagę ma dzisiaj rzetelna i szybka informacja, funkcjonuje w mieście internetowy serwis informacyjny. Znajdują się tam wszystkie najważniejsze informacje, ze szczególnym uwzględnieniem właśnie dziedziny turystyki i gospodarki.

Promocja miasta to także szereg folderów tematycznych, kalendarzy, jak również targi i występy, podczas których prezentowany jest Sławków. Rozwijane są także kontakty z mediami, dzięki którym pozytywnie zmienia się wizerunek miasta i jego mieszkańców.

Uzupełnieniem tych wszystkich działań i technik promocyjnych jest działalność partnerów lokalnych, którzy poprzez swoją działalność wzmacniają przekaz informacyjny na temat Sławkowa.

Mieszkańcy Sławkowa są społecznością lokalną, aktywnie zaangażowaną w sprawy miasta, na terenie którego istnieje kilka organizacji społecznych ściśle współpracujących z samorządem miasta w wielu dziedzinach.

Dynamicznie rozwijają się także kontakty międzynarodowe Sławkowa, które w głównej mierze opierają się obecnie na współpracy z następującymi trzema miastami partnerskimi: Slavkov u Brna w Czechach, Messeix we Francji oraz Námestovo na Słowacji.

Podstawowe wskaźniki za 2002 oraz 2006 rok:

Rok	2002	2006
Dochody ogółem na 1 mieszkańca	2 085,00 zł	4 477,44
% udział dochodów własnych w dochodach ogółem	76,14%	53,30%
% udział dochodów z lokalnych podatków i opłat w dochodach ogółem	60,26%	43,00%
% udział dochodów z PIT i CIT w dochodach ogółem	9,70%	10,30%
Udział w podatku dochodowym od osób fizycznych na 1 mieszkańca	202,00 zł	428,64 zł
% udział dotacji i subwencji w dochodach ogółem	23,86%	46,00%
Wynik(deficyt/nadwyżka) w procentach	9,00%	4,70 %
% udział obsługi zadłużenia w danym roku w dochodach	12,91%	0,20 %
% udział obsługi zadłużenia w danym roku w dochodach	16,06%	---------
Zobowiązania ogółem jako procent dochodów	17,50%	2,7 %
Wydatki ogółem na 1 mieszkańca	1 913,00 zł	4 700,25
Udział wydatków inwestycyjnych w wydatkach ogółem	6,82%	50,00 %
Wydatki inwestycyjne na 1 mieszkańca	130,00 zł	2 352,12
Udział środków kredytowych w wydatkach budżetu miasta	3,77%	9,30 %
Udział środków kredytowych w wydatkach inwestycyjnych budżetu miasta	0,00%	18,80 %
Udział środków pomocy finansowej w wydatkach ogółem budżetu miasta	0,67%	0
Udział środków krajowej pomocy finansowej w wydatkach ogółem budżetu miasta	0,67%	0
Udział środków zagranicznej pomocy finansowej w wydatkach ogółem budżetu miasta	0,00%	0
Udział środków pomocy finansowej w wydatkach inwestycyjnych budżetu miasta	9,86%	0
Udział środków krajowej pomocy finansowej w wydatkach inwestycyjnych miasta	9,86%	0
Udział środków zagranicznej pomocy finansowej w wydatkach inwestycyjnych miasta	0,00%	0
Liczba projektów organizacji pozarządowych wspomagających realizację zadań gminy	6	7

% udział wsparcia finansowego budżetu miasta działań organizacji pozarządowych	**1,91%**	**0,4 %**
% udział wydatków miasta na współpracę zagraniczną w wydatkach ogółem	**0,10%**	**0,1 %**
% udział wydatków miasta na promocję w wydatkach ogółem	**0,88%**	**0,2 %**

Dla oceny lokalnych procesów rozwojowych Sławkowa oraz oceny poziomu jakości lokalnych usług publicznych przeprowadzono w sierpniu 2003 roku badania opinii publicznej, które powtórzono w czerwcu 2007 roku. W badaniu wzięło udział 2% społeczności uprawnionej do głosowania. Dla uzyskania tendencji zmian społecznej oceny poszczególnych kategorii zamieszono w zestawieniu wyniki badań opinii publicznej przeprowadzonych pod koniec 1999 roku.

Wyniki badań ankietowych poświęconych społecznej ocenie sytuacji społeczno – ekonomicznej miasta Sławków w 1999, 2003 i 2007 roku.

Skala 1 (najniższa ocena) – 5 (najwyższa ocena)

	Problem (ocena)	Rok 1999	Rok 2003	Rok 2007
Sytuacja społeczno-gospodarcza gminy w ostatnich 5 latach	Uległa zdecydowanej poprawie	-	2,00 %	30 %
	Uległa niewielkiej poprawie	40,10%	30,00%	48 %
	Nie ma zmian	34,60%	23,00%	11 %
	Uległa pewnemu pogorszeniu	24,70%	25,00%	8 %
	Uległa zdecydowanemu pogorszeniu	-	10,00%	2 %
	Nie mam zdania	0,60%	10,00%	2 %
Zamożność Sławkowian w stosunku do Polski	Zamożniejsi	2,50%	2,00%	17 %
	O podobnej zamożności	28,40%	45,00%	50 %
	Ubożsi	39,50%	40,00%	26 %
	Nie mam zdania	29,60%	13,00%	7 %
Czy Sławków rozwija się ekonomicznie?	Tak	22,80%	3,00%	24 %
	Raczej tak	-	22,00%	47 %
	Nie mam zdania	26,50%	25,00%	11 %
	Raczej nie	-	39,00%	15 %
	Nie	50,70%	12,00%	3 %
Czy w gminie jest dobry klimat dla firm oraz nowych inwestorów	Tak	32,00%	11,00%	25 %
	Raczej tak	-	27,00%	31 %
	Nie mam zdania	34,00%	26,00%	12 %
	Raczej nie	-	26,00%	25 %
	Nie	34,00%	10,00%	8 %
Ocena poziomu podatków	Podatki i opłaty lokalne są wysokie	47,50%	47,00%	39 %
	Podatki i opłaty lokalne są na właściwym poziomie	34,60%	33,00%	51 %
	Podatki i opłaty lokalne są niskie	3,70%	0,00%	4 %
	Nie mam zdania	14,20%	20,00%	6 %
	Ocena usług instytucji			
Urząd Miasta	Korzystam	71,60%	85,00%	98%
	Średnia ocena usług	3,21	3,09	3,66
Miejski Zakład Wodociągów i Kanalizacji	Korzystam	-	68,00%	97 %
	Średnia ocena usług	-	3,21	2,93
Miejski Zakład Budynków Komunalnych	Korzystam	-	10,00%	32 %
	Średnia ocena usług	-	3,17	3,08
Szkoła Podstawowa	Korzystam	21,60%	24,00%	46 %
	Średnia ocena usług	3,43	3,78	3,35
Gimnazjum	Korzystam	8,00%	15,00%	43,00 %
	Średnia ocena usług	-	3,08	3,39
Liceum Ogólnokształcące	Korzystam	8,00%	10,00%	45,00 %
	Średnia ocena usług	3,54	3,32	3,63

Miejskie Przedszkole	Korzystam	9,30%	15,00%	42,00 %
	Średnia ocena usług	3,73	3,94	3,83
Miejski Ośrodek Kultury	Korzystam	53,10%	48,00%	87,00 %
	Średnia ocena usług	3,40	3,60	3,13
Biblioteka Miejska	Korzystam	54,90%	66,00%	88,00 %
	Średnia ocena usług	3,85	3,82	3,79
Samodzielny Zakład ZOZ	Korzystam	87,00%	86,00%	99,00 %
	Średnia ocena usług	3,17	2,96	2,80
Miejski Ośrodek Pomocy Społecznej	Korzystam	8,00%	14,00%	32,00 %
	Średnia ocena usług	2,69	2,71	2,75
	Ocena problemu			
Stan dróg	średnia ocena problemu	2,02	1,88	2,68
Chodniki	średnia ocena problemu	2,06	2,11	2,46
Miejsca do parkowania	średnia ocena problemu	2,85	2,51	2,39
Rozwiązania ruchu komunikacyjnego	średnia ocena problemu	3,33	2,53	2,89
Komunikacja miejska	średnia ocena problemu	3,53	2,53	3,15
Wodociągi miasta	średnia ocena problemu	2,80	2,96	2,99
Kanalizacja miasta	średnia ocena problemu	2,80	2,51	2,54
Infrastruktura gazowa	średnia ocena problemu	-	2,69	2,53
Oświetlenie ulic	średnia ocena problemu	-	2,96	3,65
Zaplecze sportowo rekreacyjne	średnia ocena problemu	-	2,35	4,06
Poziom bezpieczeństwa publicznego	średnia ocena problemu	2,44	2,42	3,40
Poziom bezpieczeństwa przeciwpożarowego	średnia ocena problemu	-	3,44	3,52
Zakres pomocy społecznej	średnia ocena problemu	-	2,77	3,10
Zieleń miejska	średnia ocena problemu	2,99	3,03	2,82
System usuwania odpadów	średnia ocena problemu	2,77	3,04	2,67
Sprzątanie zimowe i letnie miasta	średnia ocena problemu	2,30	3,00	2,55
Funkcjonowanie targowiska	średnia ocena problemu	3,14	3,37	3,10
Możliwość spędzania wolnego czasu dorosłych	średnia ocena problemu	-	2,10	2,84
Życie kulturalne miasta	średnia ocena problemu	-	2,69	2,55
Możliwość spędzania wolnego czasu młodzieży	średnia ocena problemu	-	2,09	3,12
Promocja miasta	średnia ocena problemu	-	2,40	2,87
Współpraca samorządu z sektorem gospodarczym	średnia ocena problemu	-	2,52	2,85
Współpraca samorządu miasta z mieszkańcami	średnia ocena problemu	-	2,52	2,88

2.7. Ocena poziomu rozwoju społeczno-gospodarczego Sławkowa na tle małych miast województwa śląskiego

Niniejszy rozdział prezentuje wyniki badań przeprowadzonych przez Pełnomocnika Burmistrza Miasta ds. rozwoju lokalnego w 2007 roku[1]. Współczesne krajowe i międzynarodowe uwarunkowania społeczno – gospodarcze stwarzają dla społeczności regionalnych i lokalnych wiele nowych możliwości oraz szans w zakresie dynamizowania swojego rozwoju i poprawy warunków życia mieszkańców. Dotyczy to zarówno wielkich aglomeracji miejskich jak i małych jednostek terytorialnych, do których można zaliczyć małe miasta. O rozwoju regionalnym małych ośrodków, jego dynamice, kierunkach procesów rozwojowych stanowi zbiór inicjatyw lokalnych, pod warunkiem ich efektywnej koordynacji. Kwestia przywrócenia wielu małym miastom funkcji ekonomicznych i stworzenia im dogodnych warunków do rozwoju na lokalnym poziomie oraz rola tych ośrodków dla rozwoju otaczających je obszarów wiejskich, powoduje, iż małe miasta powinny stanowić szczególne zagadnienie w polityce regionalnej. Podejmowane działania samorządowe w zakresie realizacji strategii rozwojowych oraz tworzenia ofert produktów miejscowych powinny być ściśle powiązane z wewnętrznymi i zewnętrznymi czynnikami rozwoju poszczególnych małych miast. Jednym z kluczowych elementów decydującym o skuteczności prowadzonych działań na rzecz rozwoju małych miast jest właściwa diagnoza jego wewnętrznych i zewnętrznych czynników.

Stałe monitorowanie czynników rozwojowych jest istotne w związku z faktem, że każde miasto podlega procesom ciągłych zmian. Zmienia się jako całość, ulegają zmianom jego elementy i relacje pomiędzy nimi. Każde miasto powstaje, rozwija się, przechodzi okresy kryzysu i regresu. Rozwój miasta jest procesem ciągły. Każdy stan jest osiągnięty jest stanem przejściowym, stanowiącym podstawę następnego etapu rozwoju.

Przedstawiona ocena sytuacji rozwojowej miasta Sławkowa przeprowadzona została na tle zbiorowości 35 miast, z czego 16 posiada status gmin miejskich, a 19 status gmin miejskich-wiejskich. Podstawę statystyczną stanowią dane dostępne w Banku Danych Regionalnych Głównego Urzędu Statystycznego za 2005 rok. Klasyfikację analizowanych miast z punktu widzenia poziomu rozwoju społeczno-gospodarczego przeprowadzono metodą standaryzowanych sum w oparciu o zbiór 38 wskaźników społeczno – gospodarczych. W wyniku analiz uzyskano dla poszczególnych miast wartości syntetycznego wskaźnika W_i, który charakteryzuje je z punktu widzenia poziomu ich rozwoju społeczno – gospodarczego. Cały zbiór miast podzielono na 4 klasy. Klasa pierwsza obejmuje miasta o wysokim poziomie rozwoju, klasa druga – miasta o dobrym poziomie rozwoju, klasa trzecia – miasta o średnim poziomie rozwoju, a klasa czwarta – miasta o niskim poziomie rozwoju.

Klasyfikacja małych miast województwa śląskiego ze względu na poziom rozwoju społeczno – gospodarczego z dodatkowym uwzględnieniem podziału na klasy miast według liczby ludności przedstawia się następująco:

[1] R. Adamczyk, *Ocena poziomu rozwoju społeczno-gospodarczego małych miast Województwa Śląskiego* [W:] *Warsztaty doktoranckie 2007. Zarządzanie – Finanse – Ekonomia*, Wydawnictwo AE im. K. Adamieckiego w Katowicach, Katowice 2008.

	Klasy miast według liczby ludności		
Klasy miast według wartości wskaźnika W_i	**Poniżej 5000**	**5000 – 10 000**	**10 000 – 20 000**
I. Klasa Wysoki poziom rozwoju W_i od 0,36 do 0,63	-	Siewierz 0,42	Ustroń 0,63 Skoczów 0,59 Bieruń 0,56
II. Klasa Dobry poziom rozwoju W_i od 0,08 do 0,35	Strumień 0,17 Żarki 0,09	Szczyrk 0,18 Łazy 0,11 **Sławków 0,09**	Radzionków 0,29 Lędziny 0,24 Kłobuck 0,19 Wisła 0,13 Pyskowice 0,10
III. Klasa Średni poziom rozwoju W_i od -0,20 do 0,07	Wilamowice 0,03 Pilica -0,02 Ogrodzieniec -0,04 Sośnicowice -0,05 Toszek -0,07 Krzepice -0,10 Szczekociny -0,12	Wojkowice -0,06 Imielin -0,19	Radlin 0,06 Pszów -0,14
IV. Klasa Niski poziom rozwoju W_i od -0,21 do -0,47	Woźniki -0,28 Koziegłowy -0,34 Krzanowice -0,47	Poręba -0,22 Koniecpol -0,24 Miasteczko Śląskie -0,25 Blachownia -0,28 Kuźnia Raciborska -0,33 Kalety -0,46	Orzesze -0,24

Wyniki analizy pokazują, iż poziom rozwoju społeczno-gospodarczego małych miast województwa śląskiego wykazuje duże zróżnicowanie. Przeprowadzona klasyfikacja małych miast ze względu na poziom rozwoju społeczno – gospodarczego i klasy miast według liczby ludności pokazuje, iż w klasie wysokiego i dobrego poziomu rozwoju znajdują się częściej miasta powyżej 10 tysięcy mieszkańców niż miasta poniżej 5 tysięcy, które uplasowały się w większości przypadków w klasie średniego i niskiego poziomu rozwoju. Sytuacja rozwojowa małych miast należących do klasy od 5 do 10 tysięcy mieszkańców jest zdecydowanie bardziej zróżnicowana, choć jednak z pewną przewagą miast zaklasyfikowanych również do grupy ośrodków średniego i niskiego poziomu rozwoju.

Miasto Sławków wykazuje wysokie wskaźniki w kategoriach: kultura i sport, rynek pracy, zarządzanie finansami, radni, aktywność społeczna, turystyka, natomiast osiąga niskie wartości w kategoriach: zanieczyszczenie atmosfery, ludność, odpady i gospodarka komunalna. Biorąc pod uwagę wartość wskaźnika W_i Sławków znajduje się na 13 pozycji, wśród 35 miast poddanych analizie, wykazując wartość W_i = 0,09, znajduje się, zatem w II klasie wykazując dobry poziom rozwoju społeczno-gospodarczego. Biorąc pod uwagę zarówno poziom rozwoju oraz klasyfikację miast według liczby ludności Miasto Sławków znajduje się na 4 pozycji w grupie miast liczących od 5000-10000, w której wyższy poziom rozwoju wykazują Siewierz, Szczyrk oraz Łazy.

2.8. Znaczenie miasta Sławków dla rozwoju Śląskiego Obszaru Metropolitalnego

Niniejszy rozdział prezentuje kolejne wyniki badań przeprowadzonych przez Pełnomocnika Burmistrza Miasta ds. rozwoju lokalnego w 2007 w dziedzinie zarządzania rozwojem małych miast[2]. Małe ośrodki miejskie, do których zalicza się miasto Sławków, koncentrują na swoim terenie wiele procesów gospodarczych i społecznych oraz charakteryzują się podwyższoną intensywnością procesów rozwoju. Sytuacja ta wynika często zarówno z wpływu ośrodka metropolitalnego jak i własnych potencjałów rozwoju. Te ośrodki odgrywają także rolę obszaru wspierającego i przejmującego część funkcji metropolitalnych dynamizując tym samym swój rozwój i ośrodka centralnego. Aby wykazać potencjał miasta Sławkowa dla rozwoju Śląskiego Obszaru Metropolitalnego należy wziąć pod uwagę również potencjał 9 innych małych miast Subregionu Centralnego Województwa Śląskiego, położonych w bezpośrednim sąsiedztwie Górnośląskiego Związku Metropolitalnego, których liczba mieszkańców nie przekracza 20 tysięcy (Sośnicowice, Siewierz, Łazy, Imielin, Wojkowice, Lędziny, Radzionków, Pyskowice, Bieruń).

Analizując grupę wymienionych 10 miast pod względem poziomu koncentracji przestrzennej ludności, gospodarki, przemysłu i usług można stwierdzić, że: największą koncentracją przestrzenną ludności i procesów gospodarczych charakteryzują się takie miasta jak: Radzionków, Bieruń, Lędziny i Łazy, z czego 3 pierwsze miasta posiadają przede wszystkim wysoki stopień koncentracji przemysłu w odróżnieniu od ostatniego z dominującym udziałem sektora usługowego. Niskim poziomem koncentracji ludności i procesów gospodarczych ogółem charakteryzują się miasta: Sośnicowice (pomimo wysokiej koncentracji usług), Siewierz, Sławków, Imielin. Dla uzupełnienia wyników analizy koncentracji procesów gospodarczych przedstawiono poniżej profile sektorowe badanych miast.

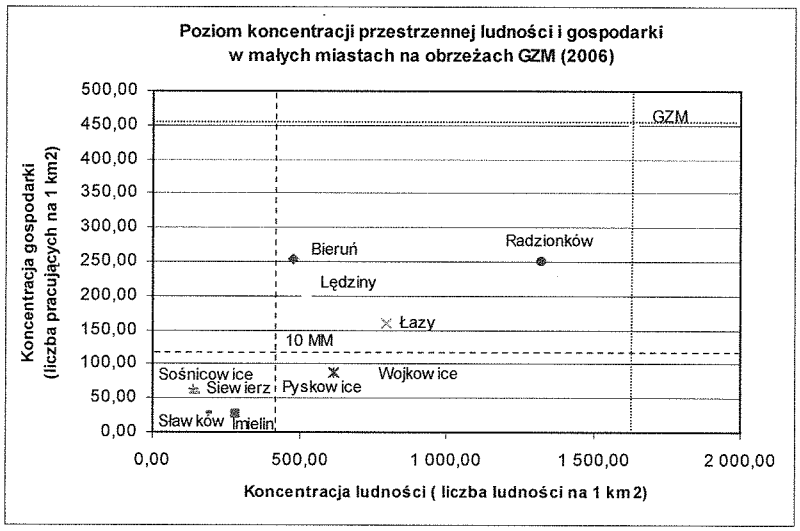

Cała grupa badanych małych miast charakteryzuje się wyższym udziałem sektora przemysłowego w strukturze gospodarczej w stosunku do miast Górnośląskiego Związku Metropolitalnego. Szczególną koncentrację przemysłową wykazują tutaj miasta Bieruń i Lędziny. Za miasta o profilu usługowym można uznać przede wszystkim Łazy, Sośnicowice, Wojkowice, Pyskowice i Sławków.

[2] R. Adamczyk, *Znaczenie małych miast Subregionu Centralnego Województwa Śląskiego dla rozwoju Śląskiego Obszaru Metropolitalnego* [W:] *Ośrodki lokalne w strefie oddziaływania wielkich miast*, K. Heffner, T. Marszał (red.), Biuletyn KPZK PAN, z. 238, Warszawa 2008.

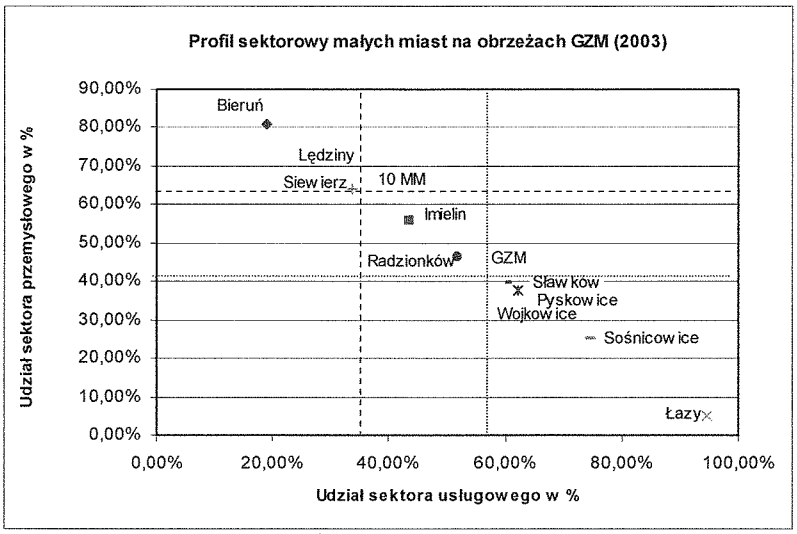

W przypadku analizy aktywności przedsiębiorczej i społecznej małych miast w bezpośrednim sąsiedztwie GZM należy stwierdzić, iż ich aktywność w obu kategoriach jest niższa od grupy miast GZM, ale różnica ta nie jest zdecydowana. Najwyższą aktywnością przedsiębiorczą i społeczną w badanej grupie charakteryzują się Siewierz, Sławków i Radzionków (w tym 2 pierwsze ośrodki posiadają wyższą aktywność w obu kategoriach od miast GZM).

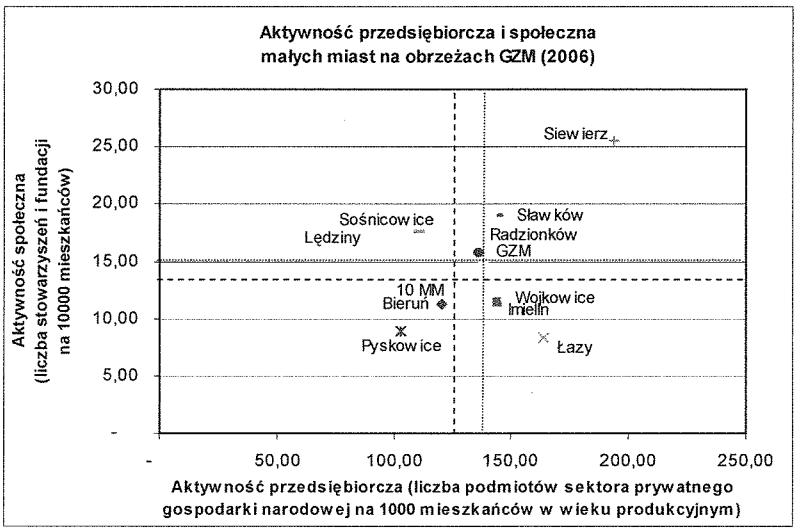

Analizie poddano również skalę progresywnych i regresywnych w badanych miastach w latach 2002 – 2006 dla liczby podmiotów gospodarczych, liczby pracujących oraz liczby mieszkańców. Wyniki analizy pokazują, iż skala zmian wybranych wskaźników i ich kierunek dla grupy badanych małych miast posiada bardziej korzystny charakter niż w grupie miast GZM. Widoczne jest jednocześnie znaczne zróżnicowanie skali zmian wybranych wskaźników i ich kierunku dla poszczególnych małych miast w badanej grupie (np. dynamiczny wzrost liczby pracujących w Siewierzu i Sośnicowicach w porównaniu ze znacznym spadkiem tego wskaźnika w Imielinie i Wojkowicach). Pozycję Sławkowa w tej ocenie należy określić jako dobrą ze stosunkową wysoką dynamiką dla zmian liczby podmiotów gospodarczych oraz liczby mieszkańców.

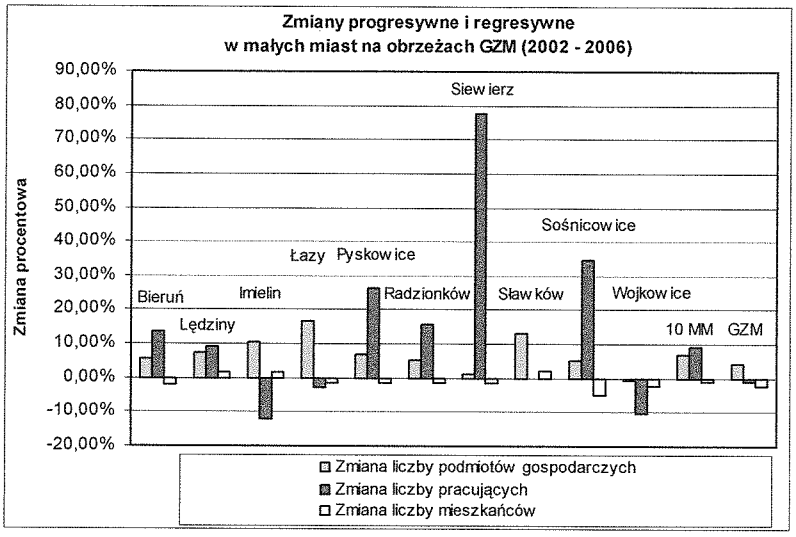

W ramach przeprowadzonych badań za mierniki rozwoju małych miast na obrzeżach GZM przyjęto 2 wskaźniki: poziom zatrudnialności i potencjał fiskalny, które zostały zaprezentowane poniżej. W przypadku wskaźnika poziomu zatrudnialności należy zaobserwować zbieżność jego wartości dla grupy małych miast z jego wielkością dla grupy miast GZM przy wyższym potencjale fiskalnym miast GZM (o 22,63%).

Do ośrodków o wyższej wartości obu wskaźników w stosunku do grupy analizowanych miast zaliczają się Bieruń i Siewierz a do grupy najsłabszych miast pod względem rozpatrywanych wskaźników wchodzą Wojkowice, Radzionków i Łazy. Do grupy miast o wysokim potencjale fiskalnym a niskim wskaźniku zatrudnialności zalicza się Sławków, Imielin, Pyskowice a do miast o wysokim wskaźniku zatrudnialności przy niskim potencjale fiskalnym Lędziny i Sośnicowice.

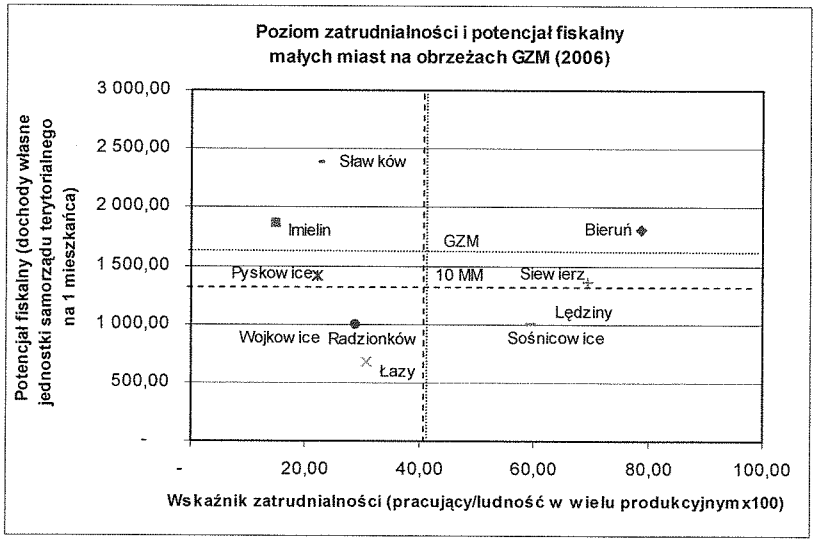

W związku z uznaniem przedsiębiorczości jako jednej z determinant trwałego rozwoju układów terytorialnych, określającej profil i charakter danego obszaru oraz jego potencjał do aktywnego uczestnictwa w globalnych procesach tworzenia się nowej gospodarki przeprowadzono analizę potencjału przedsiębiorczości badanych małych miast w oparciu o 3 wskaźniki. Wyniki zaprezentowano poniżej.

Miasto	Przedsiębiorczość		
2006	Sektor gospodarczy	Sektor publiczny	Sektor obywatelski
Wskaźnik	Liczba podmiotów gospodarczych - sektor prywatny na 1000 mieszkańców w wieku produkcyjnym	Liczba podmiotów gospodarczych - sektor publiczny na 10 000 mieszkańców	Liczba fundacji, stowarzyszeń i organizacji społecznych na 10 000 mieszkańców
	1	2	3
Bieruń	120,50	17,38	11,24
Imielin	143,70	8,83	11,35
Lędziny	87,53	87,89	16,09
Łazy	163,93	48,92	8,39
Pyskowice	102,65	81,25	8,91
Radzionków	136,01	25,01	15,71
Siewierz	193,69	41,86	25,48
Sławków	**143,99**	**29,26**	**19,02**
Sośnicowice	110,44	64,14	17,49
Wojkowice	146,95	34,02	11,69
10 MM	**126,69**	**45,42**	**13,39**
GZM	**138,46**	**53,53**	**15,23**

W celu dokonania analizy atrakcyjności badanych małych miast, jako kategorii weryfikującej potencjał konkurencyjny danego ośrodka w warunkach tworzącej się nowej gospodarki, określono 7 głównych kategorii atrakcyjności i podstawowych ich mierników. Informacje na temat wybranych kategorii atrakcyjności, ich mierników i wartości dla poszczególnych małych miast znajduje się w tabeli poniżej. W kolejnej tabeli przedstawiono ranking małych miast na obrzeżach GZM według analizowanych kategorii przedsiębiorczości i atrakcyjności.

Przeprowadzona analiza przedsiębiorczości pokazuje, że badana grupa miast charakteryzuje się niższym potencjałem przedsiębiorczym poszczególnych sektorów w stosunku do miast GZM. Niemniej jednak w analizowanej grupie znajdują się ośrodki o wyższych wartościach wskaźników w stosunku do miast GZM np. w sektorze gospodarczym: Siewierz, Łazy, Wojkowice, Sławków, Imielin, w sektorze publicznym: Lędziny, Pyskowice, Sośnicowice, w sektorze obywatelskim: Siewierz, Sławków, Sośnicowice, Lędziny, Radzionków.

Uzyskane wyniki wskazują, iż analizowane małe ośrodki miejskie w 2006 roku posiadały wyższą atrakcyjność niż miasta GZM. W zasadzie tylko w kategorii atrakcyjności lokalizacji zagranicznej działalności gospodarczej ośrodki te uzyskały niższy wynik od miast GZM. Szczególnego znaczenia nabierają wyniki dotyczące atrakcyjności lokalizacji działalności gospodarczej i atrakcyjności jakości życia, które pokazują istnienie regresywnych tendencji w badanych sferach dla GZM w relacji do progresywnych tendencji dla badanych małych miast.

Po przeprowadzonej analizie można stwierdzić, iż Miasto Sławków na tle pozostałych badanych ośrodków charakteryzuje się niskim poziomem koncentracji ludności i procesów gospodarczych, znacznym udziałem sektora przemysłowego w strukturze gospodarczej oraz wysoką aktywnością przedsiębiorczą i społeczną. Sławków posiada wysoki potencjał fiskalny, lecz wykazuje niski wskaźnik zatrudnialności.

Atrakcyjność małych miast na obrzeżach GZM w 2006 roku

Miasto	Atrakcyjność						
2006	A. lokalizacji zagranicznej działalności gospodarczej	A. lokalizacji działalności gospodarczej	A. kapitału ludzkiego	Jakość życia	A. funkcji rezydencjalnej	A. turystyczna	A. potencjału rozwoju
Wskaźnik	Udział podmiotów zagranicznych w sektorze gospodarczym	Zmiana liczby podmiotów gospodarczych na 1000 mieszkańców w wieku produkcyjnym	Zmiana liczby miejsc pracy na 1000 mieszkańców w wieku produkcyjnym	Saldo migracji na 1000 mieszkańców	Mieszkalne budynki nowe oddane do użytkowania na 1000 mieszkańców	Liczba korzystający z noclegów ogółem na 1000 mieszkańców	Pozyskane dotacje celowe oraz środki na dofinansowanie własnych zadań pozyskane z innych źródeł (w tym UE) na 1 mieszkańca
	1	2	3	4	5	6	7
Bieruń	0,80%	-0,38	8,68	-1,64	1,23	249,62	239,78
Imielin	0,82%	2,17	10,66	8,32	1,26	0,00	711,59
Lędziny	0,38%	2,39	-13,68	4,58	2,04	0,00	118,78
Łazy	0,37%	6,17	0,97	0,00	0,84	0,00	40,11
Pyskowice	1,13%	4,00	4,89	-1,26	0,63	28,88	0,00
Radzionków	1,08%	1,78	45,72	-1,98	0,64	0,00	215,69
Siewierz	0,70%	1,97	29,29	0,91	1,82	1698,40	0,00
Sławków	**0,59%**	**2,41**	**-15,80**	**3,66**	**3,07**	**517,55**	**1 461,63**
Sośnicowice	2,88%	-1,73	4,98	9,91	2,92	3318,37	221,38
Wojkowice	0,22%	-2,15	6,30	2,98	1,28	0,00	0,77
10 MM	**0,77%**	**1,83**	**9,64**	**1,13**	**1,30**	**217,09**	**214,29**
GZM	**1,27%**	**-0,20**	**8,34**	**-2,72**	**0,48**	**211,14**	**147,06**

Ranking małych miast na obrzeżach GZM według analizowanych kategorii przedsiębiorczości i atrakcyjności

Pozycja	Przedsiębiorczość			Atrakcyjność						
	Sektor gospodarczy	Sektor publiczny	Sektor obywatelski	A. lokalizacji zagranicznej działalności gospodarczej	A. lokalizacji działalności gospodarczej	A. kapitału ludzkiego	Jakość życia	A. funkcji rezydencjalnej	A. turystyczna	A. potencjału rozwoju
	1	2	3	4	5	6	7	8	9	10
1	Siewierz	Lędziny	Siewierz	Sośnicowice	Łazy	Radzionków	Sośnicowice	**Sławków**	Sośnicowice	**Sławków**
2	Łazy	Pyskowice	**Sławków**	Pyskowice	Pyskowice	Siewierz	Imielin	Sośnicowice	Siewierz	Imielin
3	Wojkowice	Sośnicowice	Sośnicowice	Radzionków	**Sławków**	Imielin	Lędziny	Lędziny	**Sławków**	Bieruń
4	**Sławków**	Łazy	Lędziny	Imielin	Lędziny	Bieruń	**Sławków**	Siewierz	Bieruń	Sośnicowice
5	Imielin	Siewierz	Radzionków	Bieruń	Imielin	Wojkowice	Wojkowice	Wojkowice	Pyskowice	Radzionków
6	Radzionków	Wojkowice	Wojkowice	Siewierz	Siewierz	Sośnicowice	Siewierz	Imielin	Imielin	Lędziny
7	Bieruń	**Sławków**	Imielin	**Sławków**	Radzionków	Pyskowice	Łazy	Bieruń	Lędziny	Łazy
8	Sośnicowice	Radzionków	Bieruń	Lędziny	Bieruń	Łazy	Pyskowice	Łazy	Łazy	Wojkowice
9	Pyskowice	Bieruń	Pyskowice	Łazy	Sośnicowice	Lędziny	Bieruń	Radzionków	Radzionków	Pyskowice
10	Lędziny	Imielin	Łazy	Wojkowice	Wojkowice	**Sławków**	Radzionków	Pyskowice	Wojkowice	Siewierz

2.9. Kluczowe problemy do rozwiązania

Na podstawie przeprowadzonej analizy sytuacji społeczno – gospodarczej określono kluczowe problemy do rozwiązania:

1. Stosunkowy wysoki poziom bezrobocia
2. Niski poziom zamożności społeczności lokalnej
3. Stosunkowo niski poziom wykształcenia mieszkańców
4. Niedostosowanie kwalifikacji zawodowych do potrzeb rynku pracy
5. Słabo rozwinięta infrastruktura ochrony środowiska
6. Niezadowalający stan infrastruktury technicznej i społecznej
7. Niezadowalający rozwój małych i średnich przedsiębiorstw
8. Słabo rozwinięta infrastruktura turystyki aktywnej i rekreacyjnej
9. Wysoki stopień degradacji obiektów zabytkowych
10. Niewystarczająca lokalna oferta spędzania czasu wolnego
11. Stosunkowo niska ocena usług lokalnych instytucji publicznych
12. Niezadowalający przepływ informacji w społeczności lokalnej rzutujący na poziom zarządzania gminą

3. Zestawienie celów i priorytetów strategicznych Programu oraz działań kierunkowych

Celem rewitalizacji jest poprawa wszystkich aspektów życia mieszkańców Sławkowa, poprzez rewaloryzację stanu środowiska zamieszkania oraz wsparcie rozwoju gospodarczego i społecznego. Powiązanie spraw społecznych, gospodarczych i technicznych w procesach rewitalizacji to istota zagadnienia, które odnosi się do całości życia miasta.

Program rewitalizacji realizowany będzie w sferach:
- gospodarczej,
- społecznej,
- przestrzennej.

W sferze gospodarczej należy doprowadzić do:
- wzrostu aktywności miasta, atrakcyjności dla turystów, inwestorów i mieszkańców,
- zwiększenia potencjału turystycznego, kulturalnego,
- rozwoju nowych funkcji zdegradowanych obszarów,
- wsparcia obszarów, które w znaczący sposób wpływają na ekonomiczną i społeczną aktywność,
- stworzenia przyjaznego środowiska dla rozwoju małej i średniej przedsiębiorczości,
- wykorzystania możliwości związanych z realizacją inwestycji infrastrukturalnych przy wsparciu UE w ramach Regionalnego Programu Rozwoju Województwa Śląskiego na lata 2007 – 2013.

W sferze społecznej należy doprowadzić do:
- zmniejszenia skali zjawisk społecznych związanych z patologią społeczną,
- poprawy stanu bezpieczeństwa i stworzenia stref bezpieczeństwa i zapobiegania przestępczości w zagrożonych patologiami społecznymi obszarach miasta,
- przeciwdziałania zjawisku wykluczenia społecznego,
- podniesienia kwalifikacji mieszkańców terenów zagrożonych wykluczeniem społecznym,
- zwiększenia możliwości zatrudnienia, w tym przez intensyfikację funkcji usługowych i handlowych w obsłudze mieszkańców oraz ruchu turystycznego,
- stworzenia społecznie atrakcyjnego środowiska o silnej tożsamości miejsca,
- wykorzystania możliwości związanych z realizacją przedsięwzięć wsparcia zasobów ludzkich przy wsparciu UE w ramach Programu Operacyjnego Kapitał Ludzki na lata 2007 – 2013.

W sferze przestrzennej należy doprowadzić do:
- poprawy jakości i atrakcyjności przestrzeni miejskiej (place, ulice, skwery, wnętrza posesji),
- stworzenia wizerunku miasta atrakcyjnego turystycznie i generującego dochody,
- zwiększenia konkurencyjności przestrzeni jako potencjalnych lokalizacji dla różnych użytkowników miasta,
- poprawy jakości środowiska przyrodniczego i kulturowego.

W związku z powyższym oraz wynikami diagnozy sytuacji społeczno – gospodarczej miasta Sławków i zidentyfikowanymi podstawowymi problemami miasta ustalono następujące cele i priorytety strategiczne Programu oraz działań kierunkowych. Wyznaczono również zbiór zadań i projektów inwestycyjnych do realizacji w ramach długoterminowych działań rewitalizacyjnych, które powinny być zrealizowane w zależności od dostępności środków finansowych.

Ogólny cel strategiczny
Programu Rewitalizacji Miasta Sławkowa na lata 2005 – 2013

Zwiększenie konkurencyjności miasta poprzez przekształcenie centrum Sławkowa w lokalną strefę handlowo – usługową co doprowadzi do wzrostu aktywności gospodarczej na tym terenie i w efekcie do zwiększenia możliwości zatrudnienia.

Podniesienie jakości życia poprzez poprawę sytuacji mieszkaniowej lokalnej społeczności, zapewnienie bezpieczeństwa publicznego i socjalnego, stworzenie możliwości korzystania z rozwiniętego programu usług publicznych, w tym szerokiej oferty kulturalnej, edukacyjnej i sportowej poprzez efektywną współpracę z partnerami instytucjonalnymi.

Stworzenie warunków przestrzennych dla rozwoju miasta poprzez rewitalizację dziedzictwa kulturowego, wykorzystanie istniejących walorów przyrodniczych oraz efektywne zagospodarowanie przestrzeni publicznej.

Priorytety strategiczne i działania Programu

PRIORYTET STRATEGICZNY
P.1.
Zapewnienie bezpieczeństwa publicznego i socjalnego mieszkańcom miasta

DZIAŁANIA

P.1.1. Wspieranie rozwoju zasobów ludzkich

P.1.2. Poprawa warunków socjalnych

P.1.3. Aktywizacja, integracja społeczna oraz podtrzymanie tożsamości lokalnej

P.1.4. Budowa systemu monitoringu w centrum miasta

P.1.5. Rozwinięcie systemu usług opiekuńczych

P.1.6. Przeciwdziałanie zjawisku wykluczenia społecznego

P.1.7. Stwarzanie warunków do zmniejszenia bezrobocia

P.1.8. Budowa i modernizacja urządzeń bezpieczeństwa ruchu

P.1.9. Wzbogacanie obszaru o nowe elementy infrastruktury społecznej

ZIDENTYFIKOWANE ZADANIA (Z) I PROJEKTY INWESTYCYJNE (PI)	TYP	REALIZATORZY
Budowa segmentu B w Zespole Szkół – etap II wraz z wyposażeniem	PI	Organ prowadzący Dyrekcja Zespołu Szkół
Termomodernizacja budynku Zespołu Szkół im. Jana Pawła II w Sławkowie wraz z robotami towarzyszącymi	PI	Organ prowadzący Dyrekcja Zespołu Szkół
Zagospodarowanie przestrzeni publicznej przy Szkole Podstawowej im. Jana Baranowskiego	PI	Organ prowadzący Dyrekcja SP
Prowadzenie procesu stopniowej modernizacji budynku Szkoły Podstawowej	Z	Organ prowadzący Dyrekcja SP
Prowadzenie procesu stopniowej modernizacji budynku Miejskiego Przedszkola	Z	Organ prowadzący Dyrekcja Przedszkola
Rozszerzenie oferty edukacyjnej Zespołu Szkół o programy nauczania dostosowane do wymagań rynku pracy	Z	Dyrekcja ZS, organ prowadzący
Wyposażanie placówek oświatowych w nowoczesną bazę dydaktyczną	Z	Placówki oświatowe, organ prowadzący
Wspieranie procesu doskonalenia zawodowego nauczycieli	Z	Placówki oświatowe, organ prowadzący
Rozwój doradztwa zawodowego w placówkach oświatowych	Z	Placówki oświatowe, organ prowadzący
Ułatwienie dostępu do źródeł informacji o miejscach pracy	Z	Samorząd miasta, partnerzy społeczni, partnerzy ponadlokalni
Rozwój lokalnych form poradnictwa zawodowego	Z	Samorząd miasta, partnerzy społeczni, partnerzy ponadlokalni
Ułatwienie dostępu do form kształcenia w zakresie rozwoju kwalifikacji ogólnych i zawodowych mieszkańców Sławkowa	Z	Samorząd miasta, placówki oświatowe, partnerzy społeczni, partnerzy ponadlokalni
Promocja kształcenia ustawicznego oraz kształcenia na odległość	Z	Samorząd miasta, placówki oświatowe, partnerzy społeczni, partnerzy ponadlokalni
Promocja i wspieranie samozatrudnienia oraz prowadzenia działalności gospodarczej	Z	Samorząd miasta, partnerzy społeczni, partnerzy ponadlokalni
Wspieranie otoczenia społecznego osób bezrobotnych i poszukujących pracy	Z	Samorząd miasta, partnerzy społeczni, partnerzy ponadlokalni

Rozwój usług środowiskowych adresowanych do osób mających problemy z samodzielną egzystencją w środowisku	Z	MOPS, samorząd miasta, partnerzy społeczni, partnerzy ponadlokalni
Efektywne wspieranie rodziny poprzez jasne i precyzyjne sformułowanie celów, środków – jako plan pracy służący do usamodzielnienia rodziny	Z	MOPS, samorząd miasta, partnerzy społeczni, partnerzy ponadlokalni
Rozwój gminnego systemu profilaktyki i opieki nad dzieckiem i rodziną przez utworzenie świetlicy, ogniska wychowawczego oraz mieszkań chronionych	Z	MOPS, samorząd miasta, partnerzy społeczni, partnerzy ponadlokalni
Promowanie i wspieranie zatrudnienia osób niepełnosprawnych	Z	MOPS, samorząd miasta, partnerzy społeczni, partnerzy ponadlokalni
Wspieranie elastycznych form zatrudnienia osób niepełnosprawnych	Z	MOPS, samorząd miasta, partnerzy społeczni, partnerzy ponadlokalni
Organizowanie warsztatów i szkoleń dla osób mających kontakt z osobami niepełnosprawnymi, w tym dla pracodawców	Z	MOPS, samorząd miasta, partnerzy społeczni, partnerzy ponadlokalni
Rozwój usług specjalistycznych świadczonych indywidualnie i poprzez grupy wsparcia dla osób z zaburzeniami psychicznymi i chorych umysłowo	Z	MOPS, samorząd miasta, partnerzy społeczni, partnerzy ponadlokalni
Zapewnienie opieki dzieciom oraz innym osobom zależnym od osób objętych działaniami aktywizującymi	Z	MOPS, samorząd miasta, partnerzy społeczni, partnerzy ponadlokalni
Promowanie inicjatyw lokalnych wspomagających osoby pozostające w długotrwałym bezrobociu w ponownym wejściu na rynek pracy	Z	MOPS, samorząd miasta, partnerzy społeczni, partnerzy ponadlokalni
Promowanie zatrudnienia socjalnego jako możliwości odbudowy zdolności do samodzielnego funkcjonowania na rynku	Z	MOPS, samorząd miasta, partnerzy społeczni, partnerzy ponadlokalni
Wspieranie poprzez finansowanie określonych świadczeń oraz kosztów związanych z pracą wolontariatu	Z	MOPS, samorząd miasta, partnerzy społeczni, partnerzy ponadlokalni
Prowadzenie działań aktywizujących społeczność lokalną w kierunku zapobiegania marginalizacji i jej skutków	Z	MOPS, samorząd miasta, partnerzy społeczni, partnerzy ponadlokalni
Organizowanie warsztatów diagnostycznych mających określić potencjał zawodowy i możliwości rozwoju	Z	MOPS, samorząd miasta, partnerzy społeczni, partnerzy ponadlokalni
Organizowanie form edukacyjnych dla młodzieży trudnej umożliwiających powrót do nauki i zawodu	Z	MOPS, samorząd miasta, partnerzy społeczni, partnerzy ponadlokalni
Zakup nowej aparatury medycznej dla Samodzielnego Publicznego Zakładu Opieki Zdrowotnej w Sławkowie w celu podniesienia jakości usług medycznych	PI	SP ZOZ, samorząd miasta
Rozwój systemu informatycznego SP Zakładu Opieki Zdrowotnej w Sławkowie w celu podniesienia efektywności zarządzania służbą zdrowia	PI	SP ZOZ, samorząd miasta
Zwiększanie dostępności do usług specjalistycznych w SP ZOZ	Z	Dyrekcja SP ZOZ, organ prowadzący

Zapewnienie systematycznej opieki zdrowotnej w szkolnictwie	Z	Dyrekcja SP ZOZ, placówki oświatowe, organ prowadzący
Prowadzenie akcyjnych i stałych programów profilaktyki zdrowotnej	Z	SP ZOZ NZOZ
Doskonalenie funkcjonowania Straży Miejskiej	Z	Samorząd miasta Straż Miejska
Doskonalenie funkcjonowania OSP	Z	Samorząd miasta, OSP
Zapewnienie odpowiedniego wyposażenia służb w sprzęt	Z	Samorząd miasta
Rozwijanie współpracy służb odpowiedzialnych za bezpieczeństwo w gminie z Policją i innymi ponadlokalnymi służbami zapewnienia bezpieczeństwa	Z	Samorząd miasta, Straż Miejska, Policja, OSP
Budowa systemu monitoringu na terenie miasta Sławków	PI	Samorząd miasta, Straż Miejska, Policja
Monitorowanie szczególnie zagrożonych miejsc	Z	Straż Miejska przy współpracy z Policją
Prowadzenie akcji profilaktycznych w szkołach	Z	Placówki oświatowe, Straż Miejska, Policja, MOPS
Analizowanie i przeciwdziałanie zagrożeniom oraz zjawiskom patologicznym wśród młodzieży	Z	Placówki oświatowe, Straż Miejska, Policja, MOPS
Doskonalenie istniejących systemów ochrony przeciwpowodziowych, przeciwpożarowych oraz innych stanów kryzysowych	Z	Samorząd miasta Straż Miejska, Policja, OSP Służby ponadlokalne
Doskonalenie istniejących systemów organizacji ruchu kołowego i pieszego	Z	Samorząd miasta
Modernizacja ulicy Wrocławskiej	PI	Samorząd miasta Starostwo Powiatowe Będzin
Modernizacja ulicy Piłsudskiego i Olkuskiej	PI	Samorząd miasta Starostwo Powiatowe Będzin
Przeciwdziałanie wykluczeniu cyfrowemu	PI	Samorząd miasta MOPS

PRIORYTET STRATEGICZNY
P.2.
Zapewnienie dobrego stanu infrastruktury technicznej oraz substancji budowlanej i jej otoczenia

DZIAŁANIA

P.2.1. Prowadzenie remontów, modernizacji i renowacji istniejącej zabudowy, w tym szczególnie zabudowy o wysokiej wartości architektonicznej i znaczeniu historycznym

P.2.2. Inwentaryzacja komunalnych i prywatnych zasobów mieszkaniowych

P.2.3. Podniesienie standardu komunalnej infrastruktury technicznej

P.2.4. Poprawa stanu infrastruktury drogowej oraz optymalizacja rozwiązań komunikacyjnych

P.2.5. Wyposażenie obszaru małą architekturę posiadającą wysoki poziom techniczny i estetyczny

P.2.6. Wspieranie inicjatyw lokalnych zmierzających do podniesienia standardów substancji mieszkaniowej oraz zwiększenia ilość zasobów mieszkaniowych

ZIDENTYFIKOWANE ZADANIA (Z) I PROJEKTY INWESTYCYJNE (PI)	TYP	REALIZATORZY
Zwiększanie powierzchni terenów przeznaczonych pod budownictwo indywidualne oraz ich przystosowanie do inwestycji	Z	Samorząd miasta
Przeprowadzanie remontów modernizacyjnych istniejących zasobów mieszkaniowych	Z	Samorząd miasta MZBK
Przeprowadzanie działań termomodernizacyjnych zasobów mieszkaniowych	Z	Samorząd miasta MZBK
Stwarzanie warunków do powstawania nowych komunalnych zasobów mieszkaniowych	Z	Samorząd miasta MZBK
Budowa pawilonu socjalnego - II etap	PI	Samorząd miasta MZBK
Budowa komunalnych budynków mieszkaniowych z mieszkaniami socjalnymi	PI	Samorząd miasta MZBK
Budowa drogi z poboczem na ul. Gen. W. Sikorskiego i PCK pomiędzy ul. Obrońców Westerplatte i Zawalną	PI	Samorząd miasta
Budowa drogi w południowej części ulicy Grodzkiej	PI	Samorząd miasta
Modernizacja układu dróg w Centrum Miasta w ramach projektów rewitalizacyjnych	PI	Samorząd miasta
Przebudowa ul. Okradzionowskiej na odcinku między DK94 a ulicą J. Piłsudskiego	PI	Samorząd miasta

Przebudowa drogi na ulicy Fabrycznej w Sławkowie	PI	Samorząd miasta
Budowa nowych miejsc parkingowych przy cmentarzu parafialnym	PI	Samorząd miasta

PRIORYTET STRATEGICZNY
P.3.
Aktywizacja i wzrost konkurencyjności miasta

DZIAŁANIA

P.3.1. Wzmacnianie funkcji handlowo – usługowych i gospodarczych centrum miasta

P.3.2. Budowa sieci i powiązań współpracy publiczno – prywatnej

P.3.3. Uaktywnianie i udostępnianie dla celów inwestycyjnych lub społecznych nieefektywnie wykorzystanych działek w centrum miasta

P.3.4. Rewitalizacja obszarów przemysłowych i poprzemysłowych centrum miasta

P.3.5. Podejmowanie i wspieranie działań na rzecz poprawy jakości otoczenia działalności gospodarczej

ZIDENTYFIKOWANE ZADANIA (Z) I PROJEKTY INWESTYCYJNE (PI)	TYP	REALIZATORZY
Współpraca z inwestorami w zakresie dokonywania koniecznych zmian w planie zagospodarowania przestrzennego dla planowanych inwestycji	Z	Samorząd miasta
Zagospodarowanie płyty Rynku – budowa obiektów handlowych	PI	Samorząd miasta
Pozyskiwanie i przekazywanie informacji o możliwościach korzystania z usług regionalnych instytucji otoczenia biznesu oraz uczestnictwa w programach wsparcia dla MŚP	Z	Samorząd miasta Partnerzy lokalni Partnerzy ponadlokalni
Informowanie o możliwościach pozyskania zewnętrznego wsparcia finansowego i pozakapitałowego na rozwój firmy	Z	Samorząd miasta Partnerzy lokalni Partnerzy ponadlokalni
Wspieranie przedsiębiorców przy pozyskiwaniu zewnętrznych źródeł wsparcia	Z	Partnerzy ponadlokalni
Organizowanie lokalnych przedsięwzięć służących rozwojowi nowoczesnych kadr gospodarczych	Z	Samorząd miasta Partnerzy lokalni Partnerzy ponadlokalni
Współpraca przy promowaniu i organizowaniu lokalnych systemów elastycznych form zatrudnienia	Z	Samorząd miasta Partnerzy lokalni Partnerzy ponadlokalni

Współpraca przy wykorzystaniu form pomocy dla MŚP w zakresie tworzenia subsydiowanych miejsc pracy	Z	Samorząd miasta Partnerzy lokalni Partnerzy ponadlokalni
Prowadzenie sprawnej obsługi administracyjnej inwestorów	Z	Samorząd miasta
Wspieranie działań w zakresie rozwój bazy noclegowej	Z	Samorząd miasta Partnerzy lokalni Partnerzy ponadlokalni
Wspieranie działań w zakresie rozszerzenia sieci małej gastronomii	Z	Samorząd miasta Partnerzy lokalni Partnerzy ponadlokalni
Wspieranie działań w zakresie przedsiębiorczości specjalistycznych usług turystycznych i rekreacyjnych	Z	Samorząd miasta Partnerzy lokalni Partnerzy ponadlokalni

PRIORYTET STRATEGICZNY
P.4.
Zapewnienie wysokiej jakości środowiska przyrodniczego i kulturowego

DZIAŁANIA

P.4.1. Zachowanie walorów urbanistyczno – architektonicznych starej zabudowy

P.4.2. Odnowienie infrastruktury urbanistycznej pod katem jej wielofunkcyjności

P.4.3. Poprawa stanu środowiska przyrodniczego oraz zabezpieczenie wartości przyrodniczych

P.4.4. Redukcja niskiej emisji

ZIDENTYFIKOWANE ZADANIA (Z) I PROJEKTY INWESTYCYJNE (PI)	TYP	REALIZATORZY
Rewitalizacja zabytkowego centrum miasta Sławków – etap I – Przebudowa infrastruktury ulicy Młyńskiej	PI	Samorząd miasta
Rewitalizacja zabytkowego centrum miasta Sławków – etap I – Rewitalizacja zespołu parkowo – zamkowego	PI	Samorząd miasta
Rewitalizacja zabytkowego centrum miasta Sławków – etap I – Kompleksowa przebudowa ulic Mały Rynek – Kościelna – Staropocztowa	PI	Samorząd miasta
Rewitalizacja zabytkowego centrum miasta Sławków – etap I – Przeprowadzenie modernizacji zabytkowego obiektu przy ul. Kościelnej 11	PI	Samorząd miasta
Rewitalizacja zabytkowego centrum miasta Sławków – etap I – Rewitalizacja zabytkowego budynku przy ulicy Mały Rynek 9	PI	Samorząd miasta

Rewitalizacja zabytkowego centrum miasta Sławków – etap II – wymiana nawierzchni płyty Rynku i zagospodarowania zielenią	PI	Samorząd miasta
Rewitalizacja zabytkowego centrum miasta Sławków - etap II - Kompleksowa przebudowa ulic Świętojańska - Św. Jakuba - Podwalna - Kwartowska - Poprzeczna - Krzywda - 23 Stycznia	PI	Samorząd miasta
Rewitalizacja zabytkowego centrum miasta Sławków - etap III - Kompleksowa przebudowa ulic Legionów Polskich - Siewierska - Wał - Wikle - Kozłowska - Zakościelna	PI	Samorząd miasta
Rewitalizacja zabytkowego centrum miasta Sławków - etap IV - Kompleksowa przebudowa infrastruktury technicznej sławkowskiego Rynku	PI	Samorząd miasta
Zachowanie istniejącego stanu kapliczek i krzyży przydrożnych na terenie miasta Sławków	Z	Samorząd miasta
Budowa kanalizacji sanitarnej w Sławkowie - zlewnia B - etap I - obszar ulic Fabryczna, Olkuska, Michałów	PI	Samorząd miasta
Budowa kanalizacji sanitarnej w Sławkowie - zlewnia B - obszar Walcowni	PI	Samorząd miasta
Rozbudowa systemu kanalizacji sanitarnej w Zlewni A w trakcie projektów inwestycyjnych realizowanych w zakresie rewitalizacji Centrum Miasta	Z	Samorząd miasta
Modernizacja sieci wodociągowej w Zlewni A w trakcie projektów inwestycyjnych realizowanych w zakresie rewitalizacji Centrum Miasta	Z	Samorząd miasta
Budowa kompleksowego systemu selektywnej zbiórki odpadów w Sławkowie w ramach subregionalnego projektu "Rozwój selektywnej zbiórki odpadów na terenie gmin Dąbrowa Górnicza, Siewierz i Sławków"	PI	Samorząd miasta
Rozwijanie postaw proekologicznych wśród mieszkańców	Z	Samorząd miasta, placówki oświatowe, partnerzy lokalni
Budowa sieci gazowej w części północno – wschodniej Sławkowa	PI	Samorząd miasta
Wspieranie procesu przekształcania indywidualnych tradycyjnych rozwiązań centralnego ogrzewania na proekologiczne rozwiązania energetyczne	Z	Samorząd miasta
Promocja wykorzystania alternatywnych źródeł energii cieplnej	Z	Samorząd miasta, partnerzy lokalni i ponadlokalni
Prowadzenie działań w zakresie ochrony przestrzeni o szczególnych walorach przyrodniczych i krajobrazowych	Z	Samorząd miasta
Ochrona i renowacja staromiejskiego układu urbanistycznego Sławkowa	Z	Samorząd miasta
Rozwój zieleni ulicznej i osiedlowej	Z	Samorząd miasta, mieszkańcy
Organizowanie i wspieranie przedsięwzięć lokalnych służących podnoszeniu estetyki i jakości przestrzeni miasta	Z	Samorząd miasta, partnerzy lokalni i ponadlokalni

PRIORYTET STRATEGICZNY
P.5.
Kompleksowa oferta oraz baza kulturalna, edukacyjna, sportowo – rekreacyjna i turystyczna

DZIAŁANIA

P.5.1. Ożywienie miejskich terenów sportowo – rekreacyjnych i wykorzystanie atrakcyjnego otoczenia

P.5.2. Rozbudowa i modernizacja infrastruktury kulturalnej, edukacyjnej, sportowo – rekreacyjnej, turystycznej

P.5.3. Wzrost atrakcyjności propozycji kulturalnych i edukacyjnych dla mieszkańców miasta

P.5.4. Promowanie mobilności zawodowej i aktywizowanie środowisk twórczych miasta

ZIDENTYFIKOWANE ZADANIA (Z) I PROJEKTY INWESTYCYJNE (PI)	TYP	REALIZATORZY
Rozwój pozaszkolnych form edukacyjnych, oświatowych i wychowawczych dla dzieci i młodzieży	Z	Samorządowe jednostki organizacyjne, partnerzy społeczni
Wspieranie najzdolniejszych uczniów poprzez lokalne fundusze stypendialne	Z	Samorząd miasta, placówki oświatowe
Wspieranie uczestnictwa młodzieży w życiu publicznym i społecznym	Z	Samorząd miasta, placówki oświatowe, partnerzy społeczni
Przeprowadzenie kompleksowej modernizacji budynku MOK	PI	Samorząd miasta MOK
Modernizacja wyposażenia MOK oraz zakup nowoczesnego sprzętu technicznego	Z	Samorząd miasta MOK
Rewitalizacja zabytkowego budynku Działu Kultury Dawnej Miejskiego Ośrodka Kultury w Sławkowie	PI	Samorząd miasta MOK
Rozwój oferty kulturalnej jednostek organizacyjnych dostosowanej do potrzeb mieszkańców	Z	Samorząd miasta Jednostki organizacyjne
Wspieranie inicjatyw obywatelskich służących zachowaniu tradycji lokalnych	Z	Samorząd miasta Partnerzy społeczni
Wspieranie i organizowanie imprez kultywujących lokalną tradycję	Z	Samorząd miasta, jednostki organizacyjne, partnerzy społeczni

Promowanie rozwoju kompetencji kulturowych dzieci i młodzieży	Z	Samorząd miasta, jednostki organizacyjne, partnerzy społeczni
Opracowanie szczegółowej koncepcji ścieżek turystycznych na terenie Sławkowa uwzględniającej: - Ścieżkę rowerową wewnętrzną - Ścieżkę edukacyjną historyczną - Ścieżkę edukacyjną ekologiczną	Z	Samorząd miasta
Budowa systemu ścieżek rowerowych na terenie miasta Sławków w ramach subregionalnego projektu "Rozwój infrastruktury aktywnych form turystyki i rekreacji na terenie gmin Będzin, Siewierz, Sławków i Dąbrowa Górnicza – Centrum Sportów Letnich i Wodnych POGORIA – Etap I"	PI	Samorząd miasta
Rozbudowa systemu ścieżek edukacyjnych na terenie Sławkowa	Z	Samorząd miasta
Stworzenie warunków do rozwoju turystyki kajakowej	Z	Samorząd miasta Partnerzy lokalni Partnerzy ponadlokalni
Zmiana sposobu użytkowania oraz przebudowa budynku administracyjno – biurowego MOK przy ul. Młyńskiej 14 na potrzeby Miejskiego Klubu Sportowego i organizacji społecznych	PI	Samorząd miasta Partnerzy lokalni
Adaptacja przyziemia hali sportowej przy Zespole Szkół w Sławkowie na Centrum Odnowy Biologicznej	PI	Samorząd miasta TKKF
Adaptacja pomieszczeń budynku komunalnego przy ul. Michałów 6 w Sławkowie na potrzeby Klubu Sportowego TKKF	PI	Samorząd miasta TKKF
Opracowanie kompleksowego programu imprez kulturalnych, rekreacyjnych i sportowych na terenie miasta	Z	Samorząd miasta, jednostki organizacyjne, partnerzy społeczni
Wspieranie organizacji nowych imprez kulturalnych, rekreacyjnych i sportowych na terenie miasta posiadających charakter regionalny	Z	Samorząd miasta, jednostki organizacyjne, partnerzy lokalni i ponadlokalni
Organizowanie lub wspieranie produktów turystycznych i rekreacyjnych non – profit	Z	Samorząd miasta, jednostki organizacyjne, partnerzy lokalni i ponadlokalni
Rozwój promocji turystycznej miasta przy wykorzystaniu technologii informatycznych	Z	Samorząd miasta Partnerzy lokalni Partnerzy ponadlokalni

4. Zestawienie projektów inwestycyjnych do realizacji w ramach Programu

Zaprezentowane powyżej wyniki diagnozy sytuacji społeczno – gospodarczej Sławkowa oraz zidentyfikowane podstawowe problemy miasta pozwoliły członkom Zespołu Zadaniowego przy współpracy z lokalnymi liderami uczestniczącymi w lokalnych warsztatach opracować listę projektów inwestycyjnych do realizacji w omawianym okresie.

Projekty realizowane w ramach procesów rewitalizacyjnych we wszystkich 3 wymienionych sferach mogą dotyczyć:

- działań inwestycyjnych (np. budowy przebudowy, modernizacje obiektów infrastruktury - ulice, drogi, place, sieci, przyłącza, instalacje, itp.)
- oraz tzw. miękkich (np. w ramach zapobiegania zjawiska wykluczenia społecznego i zwalczania patologii społecznej, podnoszenia kwalifikacji zawodowych, rozwijania oferty kulturalnej itp.).

W ramach Programu wyszczególniono przede wszystkim zadania inwestycyjne związane z realizacją celów rewitalizacji, gdyż zadania tzw. miękkie znajdują się w **Planie Rozwoju Lokalnego Miasta Sławkowa na lata 2004 – 2012** i ich wdrażanie przyczyni się nie tylko do realizacji celów rewitalizacyjnych dla centrum miasta, ale także całej społeczności lokalnej miasta Sławków.

W trakcie ustalania harmonogramu realizacji zidentyfikowanych zadań inwestycyjnych oraz określania ich priorytetu członkowie Zespołu Zadaniowego uwzględnili następujące kryteria oceny i klasyfikacji:

- skala potencjalnego wpływu realizacji projektu na rozwój społeczno – gospodarczy,
- zachowanie spójności z działaniami o charakterze ponadlokalnym, międzygminnym,
- skala potencjalnego wpływu projektu na wielkość dochodów budżetu miasta,
- zgodność zadania z planem zagospodarowania przestrzennego miasta Sławkowa,
- zgodność zadania z zasadami zrównoważonego rozwoju,
- stopień zaawansowania przygotowania projektu inwestycyjnego do realizacji,
- opinie aktorów lokalnych – uczestników warsztatów aktualizacyjnych,
- wyniki badań lokalnej opinii społecznej,
- możliwości przeprowadzenia montażu finansowego na realizację zadania przy wykorzystaniu bezzwrotnych środków finansowych.

Prowadząc ocenę zidentyfikowanych zadań inwestycyjnych członkowie Zespołu Zadaniowego uwzględnili z jednej strony zasadę koncentracji środków finansowych na wybranych dziedzinach, a z drugiej strony konieczność zapewnienia stosunkowo równomiernego inwestowania zarówno w poszczególnych sferach.

Zestawienie najważniejszych projektów inwestycyjnych realizowanych w latach 2005–2010 i planowanych do realizacji w okresie 2011 – 2013 na obszarze Sławkowa w ramach Programu Rewitalizacji i ich zgodność z priorytetami Strategii Zrównoważonego Rozwoju Miasta Sławkowa na lata 2004–2018.

Lp.	Nazwa zadania	Lata realizacji	Status	Priorytet strategiczny w ramach Strategii Zrównoważonego Rozwoju Miasta Sławkowa na lata 2004-2018																	
				A.1	A.2	A.3	A.4	A.5	A.6	A.7	B.1	B.2	B.3	B.4	C.1	C.2	C.3	C.4	D.1	D.2	D.3
1.	Przeprowadzenie rewitalizacji zabytkowej Austerii w Sławkowie	2004-2005	zakończone											■							
2.	Przeprowadzenie modernizacji obiektu Przedszkola wraz z termomodernizacją budynku	2004-2006	zakończone	■																	
3.	Modernizacja ulicy Wrocławskiej	2004-2008	zakończone					■			■										
4.	Kompleksowa modernizacja infrastruktury technicznej ulic Garncarska, Zamkowa, Gołębia i Kabania	2005-2006	zakończone					■			■				■						
5.	Budowa sieci wodociągowej w ul. Grodzkiej	2005	zakończone												■						
6.	Adaptacja segmentu D Zespołu Szkół na cele Miejskiej Biblioteki Publicznej	2005	zakończone	■	■																
7.	Budowa nowych przyszkolnych obiektów sportowych przy ZS	2004-2006	zakończone	■																	
8.	Przeprowadzenie prac konserwatorskich ruin zamku biskupów krakowskich	2005-2006	zakończone											■							
9.	Przeprowadzenie kompleksowej termomodernizacji budynku Szkoły Podstawowej	2006-2007	zakończone	■																	
10.	Wykonanie zagospodarowania płyty Rynku w Sławkowie – etap I	2006-2007	zakończone								■										
11.	Wykonanie zagospodarowania płyty Rynku w Sławkowie – etap II	2006-2008	zakończone								■										
12.	Budowa komunalnych budynków mieszkaniowych z mieszkaniami socjalnymi	2006-2007	zakończone						■												
13.	Przebudowa infrastruktury ulicy Młyńskiej	2006-2008	zakończone					■			■			■				■			
14.	Rewitalizacja zespołu parkowo-zamkowego	2007-2013	realizacja					■			■			■				■			
15.	Kompleksowa przebudowa ulic: Mały Rynek, Kościelna, Staropocztowa	2007-2013	w przygotowaniu					■			■										
16.	Kompleksowa przebudowa ulic: Biskupia, Piekarska	2007-2018	w przygotowaniu					■			■										

Lp.	Nazwa zadania	Lata realizacji	Status	Priorytet strategiczny w ramach Strategii Zrównoważonego Rozwoju Miasta Sławkowa na lata 2004-2018																	
				A.1	A.2	A.3	A.4	A.5	A.6	A.7	B.1	B.2	B.3	B.4	C.1	C.2	C.3	C.4	D.1	D.2	D.3
17.	Budowa parkingu na ulicy Łosińskiej	2007-2008	zakończone								■										
18.	Rewitalizacja zabytkowego budynku Działu Kultury Dawnej	2007-2012	w przygotowaniu							■				■							
19.	Przeprowadzenie modernizacji zabytkowego obiektu przy ul. Kościelnej 11	2007-2012	w przygotowaniu			■								■							
20.	Przebudowa drogi na ulicy Fabrycznej w Sławkowie	2009-2010	zakończone					■			■										
21.	Modernizacja SP ZOZ w Sławkowie – etap II „Przeprowadzenie termomodernizacji budynku”	2007-2008	zakończone				■										■				
22.	Adaptacja sali lekcyjnej na pracownię językową w Szkole Podstawowej	2008	zakończone	■	■																
23.	Modernizacja Przedszkola - zmiana sposobu ogrzewania, wymiana instalacji elektrycznych, wentylacja w kuchni i pomieszczeniach gospodarczych-etap I	2008-2010	w przygotowaniu	■																	
24.	Modernizacja obiektów sportowych Miejskiego Klubu Sportowego w Sławkowie	2008	zakończone											■							
25.	Urządzenie placu zabaw na terenie Miejskiego Przedszkola	2008	zakończone	■										■							
26.	Rewitalizacja zabytkowego budynku przy ulicy Mały Rynek 9	2007-2013	w przygotowaniu									■		■							
27.	Zagospodarowanie płyty Rynku - budowa obiektów handlowych	2009-2011	w realizacji									■									
28.	Budowa nowych miejsc parkingowych przy cmentarzu parafialnym wraz z targowiskiem	2009-2012	w przygotowaniu									■									
29.	Budowa drogi z poboczem na ul. Gen. W. Sikorskiego i PCK pomiędzy ul. Obrońców Westerplatte i Zawalną	2009-2015	w przygotowaniu					■			■										
30.	Zagospodarowanie przestrzeni publicznej przy Szkole Podstawowej im. Jana Baranowskiego	2009-2013	w przygotowaniu	■										■							
31.	Termomodernizacja budynku Zespołu Szkół im. Jana Pawła II w Sławkowie wraz z robotami towarzyszącymi	2009-2011	w realizacji	■													■				
32.	Zakup nowej aparatury medycznej dla Samodzielnego Publicznego Zakładu Opieki Zdrowotnej w Sławkowie w celu podniesienia jakości usług medycznych	2008-2009	zakończone			■															
33.	Rozwój systemu informatycznego SP Zakładu Opieki Zdrowotnej w Sławkowie w celu podniesienia efektywności zarządzania służbą zdrowia	2008-2009	zakończone		■	■															

Lp.	Nazwa zadania	Lata realizacji	Status	Priorytet strategiczny w ramach Strategii Zrównoważonego Rozwoju Miasta Slawkowa na lata 2004-2018																
				A.1	A.2	A.3	A.4	A.5	A.6	A.7	B.1	B.2	B.3	B.4	C.1	C.2	C.3	C.4	D.1	D.2	D.3
34.	Budowa systemu ścieżek rowerowych na terenie miasta Sławków w ramach subregionalnego projektu "Rozwój infrastruktury aktywnych form turystyki i rekreacji na terenie gmin Będzin, Siewierz, Sławków i Dąbrowa Górnicza – Centrum Sportów Letnich i Wodnych POGORIA – Etap I"	2008-2010	w realizacji																	
35.	Przeprowadzenie kompleksowej modernizacji budynku MOK	2010-2015	w przygotowaniu																	
36.	Termoizolacja budynku MZWiK	2009-2010	w realizacji																	
37.	Roboty konserwatorskie Kapliczki Św. Rozalii przy ul. Wrocławskiej	2007-2009	zakończone																	
38.	Budowa publicznej sieci szerokopasmowego Internetu na terenie miasta Sławków w ramach subregionalnego projektu „Rozwój społeczeństwa informacyjnego w Zagłębiu Dąbrowskim"	2007-2012	w przygotowaniu																	
39.	Budowa kompleksowego systemu selektywnej zbiórki odpadów w Sławkowie w ramach subregionalnego projektu „Rozwój selektywnej zbiórki odpadów na terenie gmin Dąbrowa Górnicza, Siewierz i Sławków"	2007-2010	w realizacji																	
40.	Zmiana sposobu użytkowania oraz przebudowa budynku administracyjno – biurowego MOK przy ul. Młyńskiej 14 na potrzeby Miejskiego Klubu Sportowego i organizacji społecznych	2010-2013	w przygotowaniu																	
41.	Adaptacja pomieszczeń budynku komunalnego przy ul. Michałów 6 w Sławkowie na potrzeby Klubu Sportowego TKKF	2008-2017	w przygotowaniu																	
42.	Budowa publicznego systemu monitoringu miasta Sławków	2010-2013	w przygotowaniu																	

Priorytetowe zadania inwestycyjne planowane do realizacji w II etapie wdrażania Programu Rewitalizacji	2010-2013

5. Nawiązania Programu do strategicznych dokumentów rozwoju regionu i miasta

Projekty zapisane w ramach niniejszego Programu dzięki zastosowanej metodzie programowania oraz przestrzeganiu zasad zrównoważonego rozwoju uzyskują wysoką wewnętrzną spójność oraz komplementarne oddziaływanie na rozwój społeczno – gospodarczy miasta i subregionu w przypadku większych przedsięwzięć inwestycyjnych.

Program Rewitalizacji Miasta Sławkowa na lata 2005 – 2013 jest dziedzinowym programem operacyjnym dla **Strategii Zrównoważonego Rozwoju Miasta Sławków na lata 2004 – 2018**, który zawiera prezentację celów i priorytetów strategicznych oraz działań kierunkowych związanych z procesem rewitalizacji centrum miasta Sławkowa. W tym też zakresie stanowi uszczegółowienie **Planu Rozwoju Lokalnego Miasta Sławkowa na lata 2004 – 2012**, który zawiera zestawienie wszystkich działań i projektów rozwojowych planowanych do wdrożenia przez samorząd miasta oraz jego partnerów społeczno – gospodarczych. Dlatego też w ramach Programu wyszczególniono przede wszystkim zadania inwestycyjne związane z realizacją celów rewitalizacji, gdyż zadania tzw. miękkie znajdują się w **Planie Rozwoju Lokalnego Miasta Sławkowa na lata 2004 – 2012** i ich wdrażanie przyczyni się nie tylko do realizacji celów rewitalizacyjnych dla centrum miasta, ale także całej społeczności lokalnej miasta Sławków.

Niniejsze zadania i projekty inwestycyjne uzyskują także wysoką zgodność z planowanymi działaniami na terenie Zagłębia Dąbrowskiego, powiatu będzińskiego oraz województwa śląskiego, w związku z czym można stwierdzić, iż efektywna realizacja Programu przyczyni się także w znaczący sposób do kreowania rozwoju regionalnego.

Cele Programu Rewitalizacji Miasta Sławkowa na lata 2005 – 2013 są zgodne z następującymi priorytetami zapisanymi we Strategii Rozwoju Województwa Śląskiego „Śląskie 2020":

(A) Województwo śląskie regionem nowej gospodarki kreującym i skutecznie absorbującym technologie,

(B) Województwo śląskie regionem o powszechnej dostępności do regionalnych usług publicznych o wysokim standardzie,

(C) Województwo śląskie znaczącym partnerem kreacji kultury, nauki i przestrzeni europejskiej.
przyczyniając się tym samym do realizacji wizji określonej dla regionu, w brzmieniu:

Województwo śląskie będzie regionem zapewniającym dostęp do usług publicznych o wysokim standardzie, o nowoczesnej i zaawansowanej technologicznie gospodarce oraz istotnym partnerem w procesie rozwoju Europy.

Priorytety strategiczne i działania Programu Rewitalizacji Miasta Sławkowa na lata 2005 – 2013 są zgodne z następującymi celami strategicznymi Strategii Rozwoju Województwa Śląskiego „Śląskie 2020" oraz jej kierunkami działań (podkreślenie):

Cel strategiczny A.1: Wysoki poziom wykształcenia i umiejętności mieszkańców

Kierunek działań A.1.1:	Poprawa jakości kształcenia
Kierunek działań A.1.2:	Rozwój kompetencji i usług społeczeństwa informacyjnego
Kierunek działań A.1.3:	Poprawa zatrudnialności i aktywności zawodowej mieszkańców

Cel strategiczny A.2: Rozwinięta infrastruktura nowej gospodarki

Kierunek działań A.2.1:	Poprawa warunków inwestycyjnych w regionie
Kierunek działań A.2.2:	Finansowe i organizacyjne wsparcie biznesu
Kierunek działań A.2.3:	Rozwój informatyki i telekomunikacji
Kierunek działań A.2.4:	Rozbudowa i unowocześnienie systemów energetycznych i przesyłowych

Cel strategiczny A.3: Innowacyjna i konkurencyjna gospodarka

Kierunek działań A.3.1:	Wspieranie wdrożeń nowych technologii i rozwój sektora B+R
Kierunek działań A.3.2:	Wspieranie procesów restrukturyzacji i adaptacji gospodarczej
Kierunek działań A.3.3:	Unowocześnienie rolnictwa i wsparcie przeobrażeń gospodarczych na terenach wiejskich

Cel strategiczny B.1: Zdrowy i bezpieczny mieszkaniec województwa

Kierunek działań B.1.1:	Poprawa dostępu do wysokiej jakości usług medycznych
Kierunek działań B.1.2:	Upowszechnienie oraz promocja aktywnego i zdrowego stylu życia
Kierunek działań B.1.3:	Podniesienie skuteczności polityki społecznej
Kierunek działań B.1.4:	Zapewnienie bezpieczeństwa publicznego
Kierunek działań B.1.5:	Wzmacnianie aktywności społecznej

Cel strategiczny B.2: Wysoka jakość środowiska naturalnego

Kierunek działań B.2.1:	Utworzenie systemu kształtowania i wykorzystania zasobów wodnych
Kierunek działań B.2.2:	Poprawa jakości powietrza
Kierunek działań B.2.3:	Ochrona przed hałasem
Kierunek działań B.2.4:	Uporządkowanie i wdrożenie systemu gospodarki odpadami
Kierunek działań B.2.5:	Rewitalizacja terenów zdegradowanych
Kierunek działań B.2.6:	Zachowanie i odtworzenie bio- i georóżnorodności
Kierunek działań B.2.7.	Rozwój trwale zrównoważonej i wielofunkcyjnej gospodarki leśnej

Cel strategiczny B.3: Atrakcyjne warunki zamieszkania i wysoka jakość przestrzeni

Kierunek działań B.3.1:	Zagospodarowanie centrów miast oraz zdegradowanych dzielnic
Kierunek działań B.3.2:	Poprawa warunków mieszkaniowych
Kierunek działań B.3.3:	Rozbudowa i modernizacja infrastruktury komunalnej
Kierunek działań B.3.4:	Rozwój i modernizacja komunikacji publicznej obszarów miejskich
Kierunek działań B.3.5:	Kształtowanie ośrodków wiejskich
Kierunek działań B.3.6:	Zwiększenie atrakcyjności turystycznej regionu

Cel strategiczny C.1: Duże znaczenie metropolii, miast i regionu w przestrzeni europejskiej

Kierunki działań C.1.1:	Wspieranie rozwoju obszarów metropolitalnych
Kierunek działań C.1.2:	Rozbudowa i integracja systemu transportowego
Kierunek działań C.1.3:	Organizacja i uczestnictwo w przedsięwzięciach o zasięgu międzynarodowym

Cel strategiczny C.2: Wysoka pozycja regionu w procesie kreowania rozwoju Europy

Kierunek działań C.2.1:	Rozwój współpracy międzyregionalnej, transnarodowej i transgranicznej
Kierunek działań C.2.2:	Intensyfikacja współpracy wewnątrzregionalnej
Kierunek działań C.2.3:	Kreowanie pozytywnego wizerunku regionu

Cel strategiczny C.3: Silny ośrodek nauki i kultury

Kierunek działań C.3.1:	Tworzenie warunków rozwoju nauki i wzmocnienie potencjału uczelni wyższych oraz ośrodków badawczych
Kierunek działań C.3.2:	Zwiększenie uczestnictwa mieszkańców w kulturze i wzmocnienie środowisk twórczych
Kierunek działań C.3.3:	Rozbudowa i modernizacja infrastruktury kultury regionu

Program Rewitalizacji Miasta Sławkowa na lata 2005 – 2013 jest także spójny ze **Strategią Rozwoju Powiatu Będzińskiego na la 2009 – 2020:**

I Priorytet: *Podniesienie poziomu wykształcenia i kwalifikacji zawodowych społeczności powiatu.*
Cel: Wzrost udziału osób z wykształceniem wyższym oraz średnim ogólnym i technicznym.

II Priorytet: *Zwiększenie efektywności ochrony środowiska i rewitalizacji obszarów zdegradowanych.*
Cel: Poprawa jakości środowiska powiatu poprzez zmniejszenie emisji zanieczyszczeń do powietrza, zrzutu nieoczyszczonych ścieków oraz ochronę ziemi.

III Priorytet: *Rozwój małych i średnich przedsiębiorstw w sektorze usług i działalności produkcyjnej.*
Cel: Zahamowanie spadku miejsc pracy w powiecie i odtwarzanie tych, które utracono wskutek restrukturyzacji tradycyjnych przemysłów (górnictwa i hutnictwa) poprzez wzrost sektora małych i średnich przedsiębiorstw oraz zwiększenie udziału tego sektora w działalności produkcyjnej i usługowej.

IV Priorytet: *Tworzenie warunków dla rozwoju kultury, rekreacji i turystyki w powiecie.*
Cel: Wzrost upowszechnienia dorobku kulturowego powiatu oraz zwiększenie liczby turystów odwiedzających powiat.

V Priorytet: *Intensyfikacja współpracy międzyregionalnej i międzynarodowej, podnoszenie standardu usług świadczonych dla mieszkańców powiatu i przyszłych inwestorów.*
Cel: Polepszenie wizerunku powiatu poprzez jego promocje, modernizacje i adaptacje obiektów, informatyzacje oraz intensyfikację współpracy z tradycyjnymi partnerami w kraju i zagranica, jak również poszukiwanie nowych, atrakcyjnych kontaktów.

VI Priorytet: *Rozwój i modernizacja infrastruktury drogowej, transportowej, obiektów opieki zdrowotnej i społecznej powiatu.*
Cel: Podniesienie konkurencyjności powiatu poprzez sukcesywne dostosowanie infrastruktury technicznej do wymogów i standardów Unii Europejskiej.

Strategia Zrównoważonego Rozwoju Miasta Sławkowa oraz **Plan Rozwoju Lokalnego Miasta Sławkowa** są także spójne ze **STRATEGIĄ ZAGŁĘBIA DĄBROWSKIEGO**, opracowaną przy aktywnym współudziale przedstawicieli miasta Sławkowa, w ramach **Programu Umbrella „Rozwój i Ewaluacja Lokalnych Strategii Zrównoważonego Rozwoju gmin i powiatów Zagłębia Dąbrowskiego"** w okresie X 2003 – II 2004.

6. Oczekiwane wskaźniki osiągnięć Programu Rewitalizacji Miasta Sławkowa

W tabeli zostały zaprezentowane wybrane oczekiwane wskaźniki osiągnięć **Programu Rewitalizacji Miasta Sławkowa na latach 2005 – 2013**. Tym samym możliwe będzie okresowe monitorowanie efektów realizacji Programu w najważniejszych dziedzinach życia społeczno – gospodarczego miasta Sławków.

Nazwa wskaźnika	2002	2013
Liczba osób bezrobotnych ogółem	678 osób	180 osób
% udziału bezrobotnych w wieku 18 – 24 lata w ogólnej liczbie bezrobotnych	29,9%	14,0%
% udziału bezrobotnych pozostających bez zatrudnienia dłużej niż 12 miesięcy	50,9%	32,0%
% udziału bezrobotnych nie posiadających stażu pracy i staż pracy poniżej 1 roku	49,0%	28,0%
% udziału bezrobotnych osób z wykształceniem wyższym i średnim	36,1%	8,0%
Kategorie klientów MOPS, ubóstwo	82 osób	35 osób
Kategorie klientów MOPS, bezrobocie	153 osób	40 osób
Kategorie klientów MOPS, bezradność w sprawach opiekuńczo - wychowawczych	242 osób	100 osób
Mieszkania na 1000 ludności	316,47	500,00
Liczba podmiotów gospodarczych na 1000 mieszkańców	89,08	110,00
Udział spółek z udziałem kapitału zagranicznego w liczbie jednostek ogółem (%)	0,5%	2,5%
Miejsca noclegowe na terenie gminy	60	320
Liczba udzielonych noclegów	4 935	16 000
Udział powierzchni pozostałych gruntów i nieużytków w powierzchni gminy (%)	26,61%	15,00%
Pracujący ogółem	1 023	1 850
Stopa zatrudnienia - liczba pracujących na 1 000 mieszkańców	152,64	220,00
Wskaźnik zatrudnienia kobiet (liczba pracujących do kobiet ogółem) (%)	13,90%	30,00%
Wskaźnik bezrobocia rejestrowanego	15,58%	7,00%
Udział pracujących w sektorze usług rynkowych w ogólnej liczbie pracujących (%)	33,04%	55,00%
Udział pracujących w usługach (serwicyzacja gospodarki) (%)	51,81%	68,00%
Udział pracujących w sektorze przemysłowym w ogólnej liczbie pracujących (%)	47,9%	32,00%
Udział ludności obsługiwanej przez oczyszczalnie do ludności ogółem (%)	35,81%	75,00%
Udział ludności korzystającej z sieci wodociągowej w ludności faktycznej ogółem (%)	92,15%	99,00%
Udział ludności korzystającej z gazu sieciowego w ludności faktycznej ogółem (%)	23,7%	55,00%
% udział dochodów własnych w dochodach ogółem	76,14%	87,00%
% udział dochodów z PIT i CIT w dochodach ogółem	9,70%	20,00%
Udział w podatku dochodowym od osób fizycznych na 1 mieszkańca	202,00 zł	520,00 zł
% udział dotacji i subwencji w dochodach ogółem	23,86%	17,00%
Udział wydatków inwestycyjnych w wydatkach ogółem	6,82%	17,00%
Udział środków pomocy finansowej w wydatkach ogółem budżetu miasta	0,67%	28,00%
Udział środków zagranicznej pomocy finansowej w wydatkach ogółem budżetu miasta	0,00%	22,00%
% udział wsparcia finansowego budżetu miasta działań organizacji pozarządowych	1,91%	3,00%

Realizacja **Programu Rewitalizacji Miasta Sławkowa na latach 2005 – 2013** przyczyni się do:

- zatrzymania degradacji budynków i terenów objętych ochroną konserwatorską,
- ożywienia terenów gospodarczych centrum miasta,
- wprowadzenia dodatkowych funkcji usługowych, umożliwiających utworzenie nowych, dodatkowych miejsc pracy,
- poprawy estetyki przestrzeni miejskiej,
- wzmocnienia identyfikacji mieszkańców ze Sławkowem oraz ich integracji,
- poprawy stanu bezpieczeństwa mieszkańców i gości,
- poprawy stanu środowiska kulturowego Sławkowa,
- poprawy stanu środowiska przyrodniczego Sławkowa,
- podwyższenia standardu zasobów mieszkaniowych.

Realizacja **Programu Rewitalizacji Miasta Sławkowa na latach 2005 – 2013** przyczyni się do zintegrowanego rozwoju społeczno – gospodarczo – przestrzennego Sławkowa. Poniżej w tabeli zaprezentowano cele poszczególnych zadań i planowane oddziaływanie na procesy rozwojowe miasta Sławków.

Lp.	Nazwa zadania	Lata realizacji	Cele zadania / planowane oddziaływanie na procesy rozwoju
W kolorze żółtym zaznaczono priorytetowe zadania inwestycyjne do realizacji w latach 2011-2013			
1.	Przeprowadzenie rewitalizacji zabytkowej Austerii w Sławkowie	2004-2005	Celem zadania była ochrona drewnianej zabytkowej karczmy, będącej jednym z najstarszych zabytków drewnianych tego typu w Polsce południowej oraz utrzymanie jej aktualnej funkcji gastronomicznej oraz turystycznej i stworzenie w ramach obiektu podstaw do dalszego rozwoju funkcji związanych z obsługą ruchu turystycznego. W ramach zadania przeprowadzono prace inwestycyjne związane z wymianą pokrycia dachowego oraz innych drewnianych elementów konstrukcyjnych dachu dla prawidłowego zabezpieczenia budynku.
2.	Przeprowadzenie modernizacji obiektu Przedszkola wraz z termomodernizacją budynku	2004-2006	Celem zadania jest ochrona i poprawa jakości środowiska przyrodniczego poprzez redukcję emisji zanieczyszczeń do powietrza atmosferycznego. Celem bezpośrednim projektu jest wzrost wydajności cieplnej i efektywności energetycznej budynku Miejskiego Przedszkola i redukcja niskiej emisji w centrum miasta.
3.	Modernizacja ulicy Wrocławskiej	2004-2008	Celem zadania było podniesienie efektywności części lokalnego układu komunikacyjnego miasta o strategicznym znaczeniu dla mobilności wewnętrznej i zewnętrznej podmiotów gospodarczych i osób fizycznych oraz poprawa bezpieczeństwa ruchu na odcinku drogi objętym działaniami projektu. Ulica Wrocławska stanowi łącznik centrum miasta z Droga Krajową Nr 94.

Lp.	Nazwa zadania	Lata realizacji	Cele zadania / planowane oddziaływanie na procesy rozwoju
4.	Kompleksowa modernizacja infrastruktury technicznej ulic Garncarska, Zamkowa, Gołębia i Kabania	2005-2006	Celem zadania był rozwój infrastruktury technicznej zabytkowego układu urbanistycznego miasta Sławków w celu przeciwdziałania marginalizacji społecznej i ekonomicznej gminy poprzez poprawę jakości środowiska, tworzenie warunków do dywersyfikacji działalności gospodarczej oraz wykorzystanie potencjału turystycznego gminy. W dłuższym okresie należy wskazać na następujące oddziaływania realizacji projektu: • poprawa jakości środowiska części zabytkowego układu urbanistycznego miasta • wzrost liczby osób pracujących w obszarze oddziaływania inwestycji • wzrost liczby turystów na obszarze oddziaływania inwestycji • wzrost ilości ścieków odprowadzonych i oczyszczonych • wzrost liczby osób korzystających z sieci kanalizacyjnej • poprawa walorów krajobrazowych i przestrzennych miasta Sławkowa. Wśród celów bezpośrednich prezentowanego projektu gminy Sławków należy wskazać rozbudowę systemu odprowadzania i oczyszczania ścieków poprzez budowę kanalizacji sanitarnej i deszczowej na obszarze objętym projektem, modernizacja fragmentu systemu urządzeń zaopatrzenia w wodę oraz modernizacja i ochrona zabytkowego układu ulic. Realizacja projektu przyczyniła się tym samym do poprawy stanu technicznego i estetycznego fragmentu zabytkowego układu urbanistycznego centrum miasta oraz do przywrócenia mu funkcji turystycznych poprzez wykorzystanie ulicy Garncarskiej i Kabanii jako doskonałego i atrakcyjnego połączenia zabytkowej Starówki Sławkowa z atrakcyjną rekreacyjnie Doliną Białej Przemszy.
5.	Budowa sieci wodociągowej w ul. Grodzkiej	2005	Celem zadania była ochrona zasobów wody zdatnej do spożycia poprzez modernizację fragmentu systemu urządzeń zaopatrzenia w wodę na obszarze objętym Programem Rewitalizacji.
6.	Adaptacja segmentu D Zespołu Szkół na cele Miejskiej Biblioteki Publicznej	2005	Wśród głównych celów zadania należy wymienić: • poprawę i zwiększenie dostępu do dóbr i usług kultury mieszkańców Sławkowa - małego miasteczka zagrożonego marginalizacją ekonomiczną oraz sąsiednich gmin miejskich i wiejskich, • poprawę atrakcyjności Sławkowa dla mieszkańców miasta oraz sąsiednich gmin, a także turystów i osób korzystających z oferty usług społeczno - gospodarczych miasta, • poprawę warunków funkcjonowania Biblioteki Miejskiej w Sławkowie, • podniesienie jakości świadczonych przez Bibliotekę Miejską w Sławkowie usług kulturalnych, • stworzenie warunków do rozwoju nowoczesnej oferty programowej Biblioteki Miejskiej w Sławkowie w zakresie usług sprzyjających rozwojowi społeczeństwa informacyjnego – utworzenie Gminnego Centrum Informacji, • poprawę efektywności zarządzania i funkcjonowania Miejskiej Biblioteki w Sławkowie.

Lp.	Nazwa zadania	Lata realizacji	Cele zadania / planowane oddziaływanie na procesy rozwoju
7.	Budowa nowych przyszkolnych obiektów sportowych przy ZS	2004-2006	Celem ogólnym zadania był rozwój lokalnej infrastruktury sportowej i rekreacyjnej oraz stworzenie możliwości zdrowego rozwoju młodzieży i wysokiej jakości warunków dla aktywnego spędzania czasu wolnego mieszkańców Sławkowa oraz turystów przebywających na terenie miasta. W wyniku realizacji projektu możliwe stało się wyrównanie obserwowanych dysproporcji w zakresie dostępu mieszkańców Sławkowa do nowoczesnej sportowej infrastruktury społecznej w porównaniu z możliwościami mieszkańców sąsiednich dużych ośrodków miejskich. Realizacja projektu przyczyniła się do rozwoju bazy rekreacyjnej miasta, a tym samym do zwiększenia atrakcyjności turystycznej gminy. W dłuższym okresie czasu należy wskazać na następujące oddziaływania realizacji projektu: • ogólną poprawę zdrowia uczniów Zespołu Szkół w Sławkowie i społeczności lokalnej • poprawę warunków dla realizacji programu dydaktycznego w zakresie wychowania fizycznego w Zespole Szkół w Sławkowie • zwiększenie zakresu lokalnych działań z zakresu promocji zdrowego stylu życia • zwiększenie oferty spędzania wolnego czasu dla mieszkańców Sławkowa • zwiększenie liczby osób czynnie uprawiających sport • zwiększenie liczby osób uczestniczących w lokalnych imprezach sportowych.
8.	Przeprowadzenie prac konserwatorskich ruin zamku biskupów krakowskich	2005-2006	Celem zadania była ochrona ruin zamku biskupów krakowskich datowanego na drugą połowę XIII wieku. Zamek jest jednym z najstarszych reliktów przeszłości i cennym zabytkiem Sławkowa. Do dnia dzisiejszego oprócz ruin wieży mieszkalnej, budynku bramnego i pozostałości murów pierwotnego założenia zachował się wał ziemny i fosa oraz odkopane przy pracach archeologicznych tajemne przejście. Odkryte relikty stanowią jeden z najcenniejszych zabytków tego typu w Polsce, a zarazem jeden z najstarszych przykładów świeckiej, murowanej architektury obronnej na terenie Polski południowej. Obszar zamku stanowi część zespołu parkowo – zamkowego.
9.	Przeprowadzenie kompleksowej termomodernizacji budynku Szkoły Podstawowej	2006-2007	Celem zadania jest ochrona i poprawa jakości środowiska przyrodniczego poprzez redukcję emisji zanieczyszczeń do powietrza atmosferycznego. Celem bezpośrednim projektu jest wzrost wydajności cieplnej i efektywności energetycznej budynku Szkoły Podstawowej w Sławkowie i redukcja niskiej emisji w centrum miasta.
10.	Wykonanie zagospodarowania płyty Rynku w Sławkowie – etap I	2006-2007	Zadanie obejmowało rozbiórkę starej remizy OSP jako obiektu zakłócającego ład przestrzenny w centrum miasta.
11.	Wykonanie zagospodarowania płyty Rynku w Sławkowie – etap II	2006-2008	Zadanie obejmowało zagospodarowanie terenu po starej remizie OSP poprzez budowę parkingu na Rynku, urządzenie zieleni oraz montaż małej architektury.
12.	Budowa komunalnych budynków mieszkaniowych z mieszkaniami socjalnymi	2006-2007	Celem zadania był wzrost zasobów mieszkaniowych miasta Sławków przeznaczonych na potrzeby mieszkaniowe rodzin zagrożonych marginalizacją społeczną.

Lp.	Nazwa zadania	Lata realizacji	Cele zadania / planowane oddziaływanie na procesy rozwoju
13.	Przebudowa infrastruktury ulicy Młyńskiej	2006-2008	Wśród celów bezpośrednich prezentowanego zadania należy wskazać: • przebudowę infrastruktury technicznej ulicy Młyńskiej dla poprawy dostępu komunikacyjnego do Miejskiego Ośrodka Kultury i kompleksu boisk sportowych oraz terenów rekreacyjnych Doliny Białej Przemszy i poprawy bezpieczeństwa ruchu pieszego i kołowego (ulica ta jest ślepo zakończona dla ruchu samochodowego), • poprawę jakości środowiska przyrodniczego, w tym szczególnie zasobów wodnych Doliny Białej Przemszy poprzez włączenie Miejskiego Ośrodka Kultury i Szkoły Podstawowej do miejskiego systemu kanalizacji ściekowej.
14.	Rewitalizacja zespołu parkowo-zamkowego	2007-2013	Celem bezpośrednim prezentowanego zadania jest przeprowadzenie rewitalizacji obszaru parku miejskiego i utworzenie wielofunkcyjnego kompleksu parkowo - zamkowego w Sławkowie. Realizacja projektu przyczyni się do poprawy stanu technicznego i estetycznego fragmentu zabytkowego układu urbanistycznego centrum miasta oraz wzmocnienie jego funkcji turystycznych poprzez stworzenie systemu ścieżek spacerowych zespołu parkowo - zamkowego. Wśród planowanych efektów realizacji niniejszego projektu inwestycyjnego należy wymienić: • przebudowany system ścieżek parkowych • przeprowadzone nowe nasadzenia - organizacja zieleni • zmodernizowaną dotychczasową małą architekturę parku i wybudowaną nową • wybudowany system oświetlenia parku i zamku (częściowo zrealizowane) • wybudowaną miniscenę przy ruinach zamku dla organizacji imprez miejskich • wybudowany parkowy ogródek dla dzieci • stworzenie spójnego i przejrzystego układu roślinnego w parku • wprowadzenie dodatkowego ciągu pieszego biegnącego do nowo projektowanego placu zabaw • wprowadzenie dodatkowej ścieżki biegnącej wokół ruin zamku • powierzchnię zrehabilitowanych pustych przestrzeni publicznych: 7 272,00 m2

Lp.	Nazwa zadania	Lata realizacji	Cele zadania / planowane oddziaływanie na procesy rozwoju
15.	Kompleksowa przebudowa ulic: Mały Rynek, Kościelna, Staropocztowa	2007-2013	Niniejszy projekt znajduje się w strefie zabytkowego układu urbanistycznego miasta Sławków, który charakteryzuje się wysokimi walorami krajobrazowymi i kulturowymi. Jednak w związku ze stanem technicznym wyposażenia infrastrukturalnego ulic, stanowiących zdegradowaną przestrzeń publiczną, w tym zwłaszcza stanu nawierzchni ulic oraz ciągów chodnikowych nie jest możliwe pełne wykorzystanie tego zasobu turystycznego gminy Sławków. W związku z tym prace inwestycyjne będą obejmowały pełną odbudowę przedmiotowych ulic co w sposób zdecydowany poprawi walory estetyczne i przestrzenne tej strefy centrum Sławkowa oraz przyczyni się do ochrony zabytkowego układu ulic. Obszar bezpośrednio objęty zadaniem wymaga rozbudowy systemu kanalizacji sanitarnej oraz systemu kanalizacji deszczowej (aktualnie jest to system ogólnospławny). Dodatkowo konieczna jest modernizacja sieci wodociągowej, która w obszarze inwestycji charakteryzuje się wysokim zużyciem technicznym powodującym wysokie straty wody. Tym samym projekt przyczyni się także do ochrony zasobów czystej wody przeznaczonej na cele bytowe i gospodarcze miasta Sławków. W ramach tej inwestycji obejmującej część sławkowskiej starówki, wykonana zostanie przebudowa jezdni ulicznych wraz ze zmianą nawierzchni jezdni oraz przebudowa chodników. Przy ulicy Kościelnej zaprojektowano przebudowę parkingu (I etap już zrealizowano). Na terenie inwestycji planowane jest odtworzenie niskiej zieleni. Wprowadzone zostanie nowe oznakowanie pionowe. Ulice Mały Rynek, Kościelna i Staropocztowa posiadają charakter wewnętrzny w zabytkowym układzie urbanistycznym centrum Sławkowa, gdyż korzystają z nich tylko mieszkańcy przedmiotowych ulic, służby komunalne i zaopatrzenie. Po zakończeniu inwestycji ulice te zostaną oznakowane jako drogi wewnętrzne, których spokojny charakter będzie dodatkowo podnosił architektoniczne i urbanistyczne walory tej części sławkowskiego zabytkowego centrum.
16.	Kompleksowa przebudowa ulic: Biskupia, Piekarska	2007-2018	Niniejszy projekt znajduje się w strefie zabytkowego układu urbanistycznego miasta Sławków, który charakteryzuje się wysokimi walorami krajobrazowymi i kulturowymi. Jednak w związku ze stanem technicznym wyposażenia infrastrukturalnego ulic, stanowiących zdegradowaną przestrzeń publiczną, w tym zwłaszcza stanu nawierzchni ulic oraz ciągów chodnikowych nie jest możliwe pełne wykorzystanie tego zasobu turystycznego gminy Sławków. W związku z tym prace inwestycyjne będą obejmowały pełną odbudowę przedmiotowych ulic co w sposób zdecydowany poprawi walory estetyczne i przestrzenne tej strefy centrum Sławkowa oraz przyczyni się do ochrony zabytkowego układu ulic.
17.	Budowa parkingu na ulicy Łosińskiej	2007-2008	Budowa nowych miejsc parkingowych w strefie zewnętrznej obszaru objętego Programem Rewitalizacji w celu ograniczanie obciążenia centrum miasta ruchem samochodowym.
18.	Rewitalizacja zabytkowego budynku Działu Kultury Dawnej MOK	2007-2018	Celem projektu jest rewitalizacja zabytkowego budynku Działu Kultury Dawnej MOK przy ulicy Rynek wraz ze zwiększeniem zakresu działalności kulturalnej i turystycznej placówki w oparciu o muzeum.

Lp.	Nazwa zadania	Lata realizacji	Cele zadania / planowane oddziaływanie na procesy rozwoju
19.	Przeprowadzenie modernizacji zabytkowego obiektu przy ul. Kościelnej 11	2007-2012	Obiekt został wybudowany w 1758 roku przez bpa krakowskiego i księcia Siewierskiego Andrzeja Kałuskiego dla pełnienia funkcji szpitala i przytułku. W ciągu swej historii uległ naturalnemu zużyciu, nieuniknionym zmianom w wyniku użytkowania. Budynek przy ulicy Kościelnej 11 jest budynkiem murowanym, dwukondygnacyjnym, wyróżniającym się pośród sąsiedniej zabudowy większą powierzchnią, kubaturą i rozmiarami dachu. Prawie wszystkie pomieszczenia są pokryte drewnianymi stropami belkowymi, które wymagają wzmocnienia. Znaczna część więźby dachowej powinna zostać wymieniona, jak również wyeksponowana w nowych wnętrzach poddasza przewidzianych do użytkowania. Aktualnie budynek jest w 90% swojej powierzchni nieużytkowany. Budynek znajduje się w strefie pełnej ochrony konserwatorskiej. Celem projektu jest rewitalizacja zabytkowego budynku przy ulicy Kościelnej 11 dla Miejskiego Ośrodka Pomocy Społecznej w Sławkowie oraz działań organizacji społecznych w zakresie pomocy społecznej, opiekuńczo – wychowawczej i edukacyjnej.
20.	Przebudowa drogi na ulicy Fabrycznej w Sławkowie	2009-2010	Celem bezpośrednim zadania jest poprawa funkcjonalności części lokalnego układu komunikacyjnego miasta Sławków, o strategicznym znaczeniu dla mobilności wewnętrznej i zewnętrznej podmiotów gospodarczych i osób fizycznych, poprzez poprawę parametrów technicznych drogi na ulicy Fabrycznej, stanowiącej jedno z najważniejszych połączeń układu drogowego Sławkowa z Drogą Krajową Nr DK 94. Wśród celów zadania należy wymienić: • zmniejszenie kosztów eksploatacji pojazdów, • zmniejszenie kosztów czasu w przewozach pasażerskich, • zmniejszenie kosztów czasu w przewozach towarowych, • zmniejszenie kosztów wypadków drogowych, • zmniejszenie kosztów środowiskowych emisji toksycznych składników spalin, • poprawę bezpieczeństwa ruchu dla wybranych uczestników ruchu, • poprawę komfortu przejazdu drogą na ulicy Fabrycznej, • podniesienie poziomu i jakości życia mieszkańców miasta Sławków, • przyczynienie się do podniesienia poziomu konkurencyjności i atrakcyjności społecznej oraz gospodarczej obszaru miasta Sławków.
21.	Modernizacja SP ZOZ w Sławkowie – etap II „Przeprowadzenie termomodernizacji budynku"	2007-2008	Celem zadania jest ochrona i poprawa jakości środowiska przyrodniczego poprzez redukcję emisji zanieczyszczeń do powietrza atmosferycznego. Celem bezpośrednim projektu jest wzrost wydajności cieplnej i efektywności energetycznej budynku SP ZOZ w Sławkowie i redukcja niskiej emisji w centrum miasta.
22.	Adaptacja sali lekcyjnej na pracownię językową w Szkole Podstawowej	2008	Celem zadania było wprowadzenie nowoczesnych technologii multimedialnych do nauki języków obcych uczniów Szkoły Podstawowej.
23.	Modernizacja Przedszkola – zmiana sposobu ogrzewania, wymiana instalacji elektrycznych, wentylacja w kuchni i pomieszczeniach gospodarczych-etap I	2008-2010	Celem zadania jest ochrona i poprawa jakości środowiska przyrodniczego poprzez redukcję emisji zanieczyszczeń do powietrza atmosferycznego. Celem bezpośrednim projektu jest wzrost wydajności cieplnej i efektywności energetycznej budynku Przedszkola w Sławkowie i redukcja niskiej emisji w centrum miasta.

Lp.	Nazwa zadania	Lata realizacji	Cele zadania / planowane oddziaływanie na procesy rozwoju
24.	Modernizacja obiektów sportowych Miejskiego Klubu Sportowego w Sławkowie	2008	Celem zadania było unowocześnienie obiektów sportowych Miejskiego Klubu Sportowego w Sławkowie w celu skuteczniejszej realizacji zadań statutowych.
25.	Urządzenie placu zabaw na terenie Miejskiego Przedszkola	2008	Celem zadania było stworzenie w przestrzeni publicznej centrum Sławkowa bezpiecznego miejsca zabaw dla najmłodszych mieszkańców miasta.
26.	Rewitalizacja zabytkowego budynku przy ulicy Mały Rynek 9	2007-2013	Rewitalizacja zabytkowego drewnianego budynku przy ulicy Mały Rynek 9 i przeznaczenie go na lokale użytkowe dla lokalnych organizacji pozarządowych i małej przedsiębiorczości. Budynek jest własnością Miasta Sławków w dyspozycji Miejskiego Zarządu Budynków Komunalnych. Budynek usytuowany jest w obrębie Śródmieścia Sławkowa, w południowej pierzei Małego Rynku, w środkowej jej części. Budynek istnieje od pierwszej połowy XIX w. i jest wpisany do rejestru zabytków. Całość drewnianej konstrukcji jest w bardzo złym stanie. Więźba dachowa wymaga znacznej wymiany elementów. Z fasadą łączy się drewniana dwuskrzydłowa brama z poszyciem deskowym, które wymaga wymiany i ponownego wbudowania z wykonaniem nowych, stabilnych fundamentów. Działania społeczne powiązane z projektem wynikać będą z działalności statutowej organizacji pozarządowych, które korzystać będą z powierzchni użytkowej obiektu. W ramach obiektu część powierzchni będzie w dalszym ciągu użytkowa na cele gospodarcze.
27.	Zagospodarowanie płyty Rynku - budowa obiektów handlowych	2009-2011	Zadanie obejmuje budowę 4 małych pawilonów handlowo – usługowych na Rynku przy wykorzystaniu stylu architektonicznego nawiązującego do stylu drewnianej, zabytkowej Austerii i studni. W wyniku zadania zostaną utrzymane dotychczasowe miejsca pracy w ramach punktów handlowych oraz stworzone nowe miejsca pracy.
28.	Budowa nowych miejsc parkingowych przy cmentarzu parafialnym wraz z targowiskiem	2009-2012	Budowa nowych miejsc parkingowych w strefie zewnętrznej obszaru objętego Programem Rewitalizacji w celu ograniczanie obciążenia centrum miasta ruchem samochodowym oraz stworzenie warunków do rozwoju małej przedsiębiorczości o charakterze handlowym.
29.	Budowa drogi z poboczem na ul. Gen. W. Sikorskiego i PCK pomiędzy ul. Obrońców Westerplatte i Zawalną	2009-2015	Celem zadania jest poprawa funkcjonalności części lokalnego układu komunikacyjnego miasta Sławków, o strategicznym znaczeniu dla mobilności wewnętrznej i zewnętrznej podmiotów gospodarczych i osób fizycznych, poprzez poprawę parametrów technicznych ciągu drogowego ulicy Gen. Władysława Sikorskiego i ulicy PCK. Układ ulic objętych projektem stanowi połączenie wielofunkcyjnego sławkowskiego centrum usług publicznych oraz obszaru intensywnej zabudowy mieszkaniowej (w tym także wielorodzinnej) z układem dróg powiatowych, a za ich pośrednictwem z Drogą Krajową Nr 94 oraz z zabytkowym centrum miasta Sławków, posiadającym funkcje usługowe – handlowe, administracyjne i turystyczne.

Lp.	Nazwa zadania	Lata realizacji	Cele zadania / planowane oddziaływanie na procesy rozwoju
30.	Zagospodarowanie przestrzeni publicznej przy Szkole Podstawowej im. Jana Baranowskiego	2009-2013	Prezentowany projekt inwestycyjny miasta Sławków obejmuje realizację prac budowlanych związanych między innymi z pracami rozbiórkowymi, budową ogólnodostępnego kompleksu boisk szkolnych (w skład których wejdzie boisko wielofunkcyjne dla dzieci starszych, boisko wielofunkcyjne dla dzieci młodszych, skocznia do skoku w dal, skeatpark, plac zabaw), wykonaniem kanalizacji odwodnienia, wykonaniem nawierzchni poliuretanowych i asfaltowych z podbudową, chodników, instalacją małej architektury, budową oświetlenia kompleksu boisk szkolnych oraz wykonaniem zagospodarowania terenu wokół szkoły (w skład którego wejdzie budowa parkingu, placu szkolnego pełniącego funkcje parkingu, wykonanie terenów zielonych oraz instalacja małej architektury). Opisane obiekty uzupełnią tym samym funkcjonalność przestrzeni publicznej w tej części centrum miasta Sławków o obiekty sportowo – rekreacyjne, tworząc tym samym z zespołem parkowo – zamkowym, Miejskim Ośrodkiem Kultury i terenem Miejskiego Klubu Sportowego spójny obszar o funkcjach edukacyjnych, kulturalnych, sportowych, rekreacyjnych i turystycznych.
31.	Termomodernizacja budynku Zespołu Szkół im. Jana Pawła II w Sławkowie wraz z robotami towarzyszącymi	2009-2011	Celem zadania jest ochrona i poprawa jakości środowiska przyrodniczego poprzez redukcję emisji zanieczyszczeń do powietrza atmosferycznego. Celem bezpośrednim projektu jest wzrost wydajności cieplnej i efektywności energetycznej budynku Zespołu Szkół w Sławkowie i redukcja niskiej emisji w centrum miasta.
32.	Zakup nowej aparatury medycznej dla Samodzielnego Publicznego Zakładu Opieki Zdrowotnej w Sławkowie w celu podniesienia jakości usług medycznych	2008-2009	Wśród celów zadania należy wymienić: • rozwój świadczeń opieki zdrowotnej SP ZOZ w Sławkowie, • wzrost dostępności pacjentów do usług lecznictwa otwartego realizowanych na nowoczesnym i zaawansowanym technologicznie sprzęcie medycznym, • zwiększenie skuteczności wykonywanym badań, w tym szczególnie profilaktycznych, • podniesienie efektywności i wydajności realizowanych zadań opieki zdrowotnej przez • SP ZOZ w Sławkowie, • obniżenie kosztów świadczenia publicznych usług medycznych, • usprawnienie funkcjonowania służb medycznych SP ZOZ w Sławkowie oraz procesu obsługi pacjentów, • podniesienie jakości publicznych usług medycznych, • poprawę zdrowotności społeczności lokalnej, • podniesienie poziomu i jakości życia mieszkańców miasta Sławków, • przyczynienie się do podniesienia poziomu konkurencyjności i atrakcyjności społecznej obszaru miasta Sławków.
33.	Rozwój systemu informatycznego SP Zakładu Opieki Zdrowotnej w Sławkowie w celu podniesienia efektywności zarządzania służbą zdrowia	2008-2009	Wśród celów projektu należy wymienić: • usprawnienie funkcjonowania służb medycznych SP ZOZ w Sławkowie oraz procesu obsługi pacjentów, • podniesienie jakości publicznych usług medycznych, • podniesienie efektywności i wydajności realizowanych zadań służby zdrowia przez SP ZOZ w Sławkowie, • obniżenie kosztów świadczenia usług medycznych, • zapewnienie podwyższonego bezpieczeństwa sieci i danych SP ZOZ w Sławkowie, • rozwój społeczeństwa informacyjnego, • przyczynienie się do podniesienia poziomu konkurencyjności i atrakcyjności społecznej obszaru miasta Sławków.

Lp.	Nazwa zadania	Lata realizacji	Cele zadania / planowane oddziaływanie na procesy rozwoju
34.	Budowa systemu ścieżek rowerowych na terenie miasta Sławków w ramach subregionalnego projektu "Rozwój infrastruktury aktywnych form turystyki i rekreacji na terenie gmin Będzin, Siewierz, Sławków i Dąbrowa Górnicza – Centrum Sportów Letnich i Wodnych POGORIA – Etap I"	2008-2010	Przedmiotem niniejszego projektu jest rozwój infrastruktury aktywnych form turystyki i rekreacji. Projekt na terenie Sławkowa obejmuje budowę ścieżki rowerowej w centrum miasta połączonej ze systemem ścieżek rowerowych łączących Centrum Sportów Letnich i Wodnych POGORIA w Dąbrowie Górniczej z miastami sąsiednimi: Będzinem, Siewierzem oraz Sławkowem oraz z całym powstającym obecnie w subregionie systemem szlaków rowerowych. W wyniku projektu przewiduje się uzyskać następujące efekty: • poprawę oferty turystycznej Zagłębia Dąbrowskiego, • wzrost znaczenia Gmin w regionie, • poprawę jakości życia mieszkańców, • poprawę sytuacji na rynku pracy, • poprawę warunków do prowadzenia działalności gospodarczej, • poprawę warunków uprawiania aktywnych form turystyki i rekreacji w subregionie, • wzrost bezpieczeństwa użytkowników infrastruktury, • korzystny wpływ na stan zdrowia użytkowników powstałej infrastruktury.
35.	Przeprowadzenie kompleksowej modernizacji budynku MOK	2010-2015	Celem zadania jest ochrona i poprawa jakości środowiska przyrodniczego poprzez redukcję emisji zanieczyszczeń do powietrza atmosferycznego. Celem bezpośrednim projektu jest wzrost wydajności cieplnej i efektywności energetycznej budynku MOK w Sławkowie i redukcja niskiej emisji w centrum miasta.
36.	Termoizolacja budynku MZWiK	2009-2010	Celem zadania jest ochrona i poprawa jakości środowiska przyrodniczego poprzez redukcję emisji zanieczyszczeń do powietrza atmosferycznego. Celem bezpośrednim projektu jest wzrost wydajności cieplnej i efektywności energetycznej budynku MZWiK w Sławkowie i redukcja niskiej emisji w centrum miasta.
37.	Roboty konserwatorskie Kapliczki Św. Rozalii przy ul. Wrocławskiej	2007-2009	Ochrona dziedzictwa kulturowego na obszarze objętym Programem Rewitalizacji
38.	Budowa publicznej sieci szerokopasmowego Internetu na terenie miasta Sławków w ramach subregionalnego projektu „Rozwój społeczeństwa informacyjnego w Zagłębiu Dąbrowskim"	2007-2012	Zasadniczym przedmiotem projektu jest połączenie swoim zasięgiem Urzędu Miasta Sławków z najważniejszymi jednostkami organizacyjnymi samorządu, a także stworzenie możliwości dostępu użytkowników indywidualnych oraz instytucjonalnych, w tym podmiotów gospodarczych, do szerokopasmowej sieci internetowej. Wybudowana sieć ma pozwolić na szybką, bezpieczną i niezawodną wymianę informacji i danych pomiędzy Gminą, Urzędem Marszałkowskim i innymi instytucjami regionalnymi oraz umożliwić za jej pośrednictwem rozbudowę infrastruktury teleinformatycznej obejmującej zasięgiem obszar całego Sławkowa. Projekt realizowany będzie w całości na obszarze objętym Programem Rewitalizacji.
39.	Budowa kompleksowego systemu selektywnej zbiórki odpadów w Sławkowie w ramach subregionalnego projektu „Rozwój selektywnej zbiórki odpadów na terenie gmin Dąbrowa Górnicza, Siewierz i Sławków"	2007-2010	Celem bezpośrednim projektu jest ograniczenie ilości odpadów deponowanych na składowiskach, a tym samym przywrócenie wartości środowiskowych zdegradowanym przestrzeniom Dąbrowy Górniczej, Siewierza i Sławkowa. Wśród celów ogólnych można wskazać: • objęcie systemem selektywnej zbiórki odpadów wszystkich mieszkańców gmin realizujących projekt, • podniesienie skuteczności selektywnej zbiórki odpadów, • zapewnienie odzysku odpadów biodegradowalnych, opakowaniowych oraz niebezpiecznych na poziomie zgodnym z obowiązującymi przepisami prawa, • objęcie systemem zbiórki selektywnej oraz stopniowa eliminacja odpadów niebezpiecznych ze strumienia odpadów komunalnych, • podnoszenie świadomości ekologicznej mieszkańców.

Lp.	Nazwa zadania	Lata realizacji	Cele zadania / planowane oddziaływanie na procesy rozwoju
40.	Zmiana sposobu użytkowania oraz przebudowa budynku administracyjno – biurowego MOK przy ul. Młyńskiej 14 na potrzeby Miejskiego Klubu Sportowego i organizacji społecznych	2010-2013	Celem zadania jest przebudowa aktualnie nieużywanego i zdewastowanego budynku administracyjno – biurowego MOK przy ul. Młyńskiej 14 na potrzeby Miejskiego Klubu Sportowego i organizacji społecznych w celu skuteczniejszej realizacji ich zadań statutowych.
41.	Adaptacja pomieszczeń budynku komunalnego przy ul. Michałów 6 w Sławkowie na potrzeby Klubu Sportowego TKKF	2008-2017	Celem zadania jest przebudowa aktualnie nieużywanego i zdewastowanego budynku komunalnego przy ul. Michałów 6 w Sławkowie na potrzeby Klubu Sportowego TKKF w celu skuteczniejszej realizacji ich zadań statutowych w zakresie sportu i rekreacji.
42.	Budowa publicznego systemu monitoringu miasta Sławków	2010-2013	Celem zadania jest wzrost bezpieczeństwa w przestrzeniach publicznych centrum miasta Sławków objętych Programem Rewitalizacji.

7. Plan finansowy realizacji Programu

Władze samorządowe i podmioty realizujące Program mają możliwości korzystania z zewnętrznych środków finansowych następujących kategorii:

1. Subwencje z budżetu państwa i centralnych funduszy celowych.
2. Dotacje celowe przyznawane na realizację konkretnych przedsięwzięć inwestycyjnych z budżetu państwa, województwa oraz powiatu.
3. Środki zwrotne obejmujące:
   - komercyjne pożyczki i kredyty pozyskiwane na rynkach finansowych
   - specjalne linie kredytowe preferencyjne dla jednostek samorządowych oferowane przez: Narodowy (Wojewódzki) Fundusz Ochrony środowiska i Gospodarki Wodnej, Państwowy Fundusz Osób Niepełnosprawnych, Krajowy Fundusz Mieszkaniowy.
4. Programy pomocowe Unii Europejskiej, szczególnie w ramach funduszy strukturalnych.
5. Zagraniczne bilateralne fundusze pomocowe (różnych krajów).
6. Prywatne środki finansowe firm, instytucji społecznych i pozarządowych, sponsorów, itp.

Istotne znaczenie dla realizacji zadań strategicznych posiada efektywność wykorzystania środków własnych oraz umiejętności poszukiwania i absorpcji zewnętrznych źródeł finansowania. Coraz rzadziej poszczególne, głównie większe zadania, można zrealizować bazując na jednym źródle finansowym. Regułą staje się konieczność montażu środków własnych, pomocy zewnętrznej i kapitałów prywatnych. Przy dużych inwestycjach nieuniknione jest zaciąganie zobowiązań finansowych.

Zgodnie ze standardami krajów europejskich, w ramach tworzonej polityki finansowej rozwoju jednostek terytorialnych, należy uwzględnić poniższe zasady kształtowania polityki budżetowej:
- przy ubieganiu się o środki zewnętrzne należy respektować, że środki te mogą być jedynie źródłem dofinansowania i nie pokryją całkowitych kosztów przedsięwzięć,
- konieczna jest koncentracja środków finansowych na przedsięwzięciach i inwestycjach w strategicznych obszarach rozwoju miasta,
- działania władz samorządowych powinny koncentrować się na tych zadaniach, których realizacja przy jak najmniejszych nakładach finansowych spowoduje największe efekty dla rozwoju miasta.

W związku z przystąpieniem Polski do Unii Europejskiej oraz objęciem naszego kraju pomocą strukturalną szczególnego znaczenia nabierają fundusze pomocowe, które wspomagać będą realizację różnorodnych celów rozwoju społeczno – gospodaczego Polski.

Dla realizacji określonych zadań inwestycyjnych w latach 2005 – 2006 na terenie miasta Sławkowa najważniejsze znaczenie posiadał **Zintegrowany Program Operacyjny Rozwoju Regionalnego (ZPORR)**. W okresie 2007 – 2013 najważniejsze znaczenie posiada **Regionalny Program Operacyjny Województwa Śląskiego na lata 2007-2013**. Wśród jego działań należy wymienić 15 działań, w ramach których podejmowane będą starania o pomoc strukturalną UE w tym okresie:

Działanie 1.1 **Wzmocnienie atrakcyjności inwestycyjnej regionu**
w ramach PRIORYTETU I Badania i rozwój technologiczny (B+R), innowacje i przedsiębiorczość
Cele działania: wzrost wartości bezpośrednich inwestycji w regionie.

Cel działania realizowany jest poprzez poddziałanie 1.1.1., którego celem jest wsparcie infrastruktury służącej rozwojowi gospodarczemu. Wspierane będą przede wszystkim parki przemysłowe i technologiczne, kompleksowe uzbrojenie terenów inwestycyjnych, centra wsparcia przedsiębior-

czości oraz instytucje typu „one-stop-shop", w tym również te świadczące usługi specjalistyczne. Stymulowany będzie rozwój sieci instytucji otoczenia biznesu oraz ich oferta, a także rozwój instrumentów zewnętrznego finansowania przedsiębiorczości.

Działanie 2.1 Infrastruktura społeczeństwa informacyjnego
w ramach PRIORYTETU II Społeczeństwo Informacyjne
Cele działania: zapewnienie powszechnego, szerokopasmowego i bezpiecznego dostępu do Internetu.

Działanie 2.2. Rozwój elektronicznych usług publicznych
w ramach PRIORYTETU II Społeczeństwo Informacyjne
Cele działania: wzrost liczby usług publicznych świadczonych drogą elektroniczną.

Działanie 3.1 Infrastruktura zaplecza turystycznego
w ramach PRIORYTETU III Turystyka
Cele działania: poprawa jakości infrastruktury turystycznej regionu.

Wykorzystanie potencjału turystycznego województwa uzależnione jest m.in. od stworzenia odpowiedniej bazy turystycznej w województwie. W kontekście osiągnięcia celów działania ważnym elementem będzie wspieranie podmiotów publicznych działających w sektorze turystyki.

Działanie 3.2 Infrastruktura okołoturystyczna
Poddziałanie 3.2.2 Infrastruktura okołoturystyczna/ podmioty publiczne
w ramach PRIORYTETU III Turystyka
Cele działania: tworzenie i rozwój regionalnych produktów turystycznych.

Cel działania realizowany jest m. in. poprzez poddziałanie 3.2.2. Infrastruktura okołoturystyczna /podmioty publiczne. Cel będzie realizowany poprzez remont i budowę odpowiedniej jakości infrastruktury okołoturystycznej w regionie. W kontekście osiągnięcia celów działania ważnym elementem będzie wspieranie podmiotów publicznych działających w sektorze turystyki.

Działanie 3.3 Systemy informacji turystycznej
w ramach PRIORYTETU III Turystyka
Cele działania: zwiększenie dostępu do informacji turystycznej.

Sprawny system informacji turystycznej obejmujący zintegrowaną sieć punktów informacji turystycznej, platformy informatyczne i bazy danych oraz stworzenie systemów oznakowania obszarów atrakcyjnych turystycznie pozwolą na wykreowanie nowego wizerunku województwa, będą stymulowały rozwój nowych przedsiębiorstw i powstawanie nowych miejsc pracy.

Działanie 4.1 Infrastruktura kultury
w ramach PRIORYTETU IV Kultura
Cele działania: zachowanie dla przyszłych pokoleń dziedzictwa kulturowego.

Szczególne znaczenie dla osiągnięcia celu działania ma zwiększenie udziału społeczeństwa w życiu kulturalnym regionu dzięki poprawie stanu obiektów historycznych i zabytkowych oraz poprawie stanu instytucji kultury, a także wzbogacenie i podniesienie jakości oferty kulturalnej. Uzupełnieniem tych przedsięwzięć powinno być także tworzenie i rozwój szlaków kulturowych oraz digitalizacja zasobów dziedzictwa kulturowego. Ważne jest również wsparcie tych inwestycji z zakresu kultury, które wpływają na zwiększenie ruchu turystycznego.

Działanie 5.1 Gospodarka wodno-ściekowa
w ramach PRIORYTETU V Środowisko
Cele działania: poprawa jakości wód powierzchniowych i podziemnych.

Wspierane będą inwestycje w sieci kanalizacyjne, wodociągowe, oczyszczalnie ścieków i elementy systemu zaopatrzenia w wodę. W ramach działania wspierane będą przedsięwzięcia zorientowane na racjonalizację gospodarowania zasobami wodnymi w kontekście ich deficytu oraz wysokiego zanieczyszczenia.

Działanie 5.2 Gospodarka odpadami
w ramach PRIORYTETU V Środowisko
Cele działania: jest ograniczenie ilości odpadów deponowanych i zdeponowanych w środowisku.

Wsparcie uzyskają projekty prowadzące do zapobiegania oraz minimalizacji wytwarzania odpadów polegające na wdrożeniu systemowych rozwiązań selektywnej zbiórki odpadów, ich odzysku, recyklingu oraz unieszkodliwiania, a także projekty kompleksowego oczyszczania terenów z odpadów zawierających azbest oraz rekultywacji obszarów zdegradowanych i składowisk odpadów na cele przyrodnicze.

Działanie 5.3 Czyste powietrze i odnawialne źródła energii
w ramach PRIORYTETU V Środowisko
Cele działania: poprawa jakości powietrza.

Wsparcie uzyskają inicjatywy eliminujące lub ograniczające ilość wprowadzanych do powietrza substancji zanieczyszczających, a także projekty zwiększające udział alternatywnych źródeł energii, zapobiegające powstawaniu zanieczyszczeń powietrza.

Działanie 6.2 Rewitalizacja obszarów zdegradowanych
Poddziałanie 6.2.2. Rewitalizacja - „małe miasta"
w ramach PRIORYTETU VI Zrównoważony rozwój miast
Cele działania: wielofunkcyjne wykorzystanie zdegradowanych obszarów.

Cel działania jest realizowany poprzez poddziałanie 6.2.2., którego celem jest rewitalizacja zdegradowanych obszarów poprzemysłowych, powojskowych i popegeerowskich w gminach wiejskich, miejsko – wiejskich i miejskich do 50 tys. mieszkańców.

Działanie 7.1 Modernizacja i rozbudowa sieci drogowej
Poddziałanie 7.1.2. Modernizacja i rozbudowa infrastruktury uzupełniającej kluczową sieć drogową
w ramach PRIORYTETU VII Transport
Cele działania: udrożnienie sieci drogowej województwa.

Cel działania jest realizowany między innymi poprzez realizację poddziałanie 7.1.2., którego celem poprawa funkcjonalności i parametrów technicznych układu sieci uzupełniającej.

Działanie 8.2 Infrastruktura placówek oświaty
w ramach PRIORYTETU VIII Infrastruktura edukacyjna
Cele działania: wzrost dostępności i poprawa warunków kształcenia na poziomie przedszkolnym, podstawowym, gimnazjalnym i ponadgimnazjalnym.

Inwestycje w infrastrukturę edukacyjną na poziomie przedszkolnym, podstawowym, gimnazjalnym i ponadgimnazjalnym mają kluczowe znaczenie dla poprawy szans edukacyjnych i rozwoju systemu edukacji na poziomie lokalnym, w kontekście wyrównywania szans pomiędzy dziećmi i młodzieżą z terenów wiejskich i miejskich. Pomimo znaczącej liczby placówek oświatowych w Województwie Śląskim wyraźne są dysproporcje w zakresie wyposażenia w pracownie, laboratoria, niezbędny sprzęt oraz pomoce naukowe.

Działanie 9.2 Infrastruktura lecznictwa otwartego
w ramach PRIORYTETU IX **Zdrowie i rekreacja**
Cele działania: wzrost dostępności i poprawa jakości usług medycznych lecznictwa otwartego.

Stan zdrowia mieszkańców jest istotnym wyznacznikiem jakości życia w regionie, wpływa również bezpośrednio na wartość zasobów ludzkich, w tym na wydajność pracy. Ze względu na ograniczenia dostępności do świadczeń medycznych, zwłaszcza podstawowych usług z zakresu ochrony zdrowia, konieczna jest kompleksowa poprawa systemu leczenia ambulatoryjnego. Wliczyć w to należy zarówno dostosowanie stanu technicznego istniejących placówek do wymagań prawnych, jak i wyposażenie tych placówek w odpowiedni sprzęt (w tym sprzęt niezbędny do budowy kompleksowych systemów zarządzania służbą zdrowia) oraz informatyzacja świadczonych usług.

Działanie 9.3 Lokalna infrastruktura sportowa
w ramach PRIORYTETU IX Zdrowie i rekreacja
Cele działania: poprawa warunków aktywnego spędzania czasu wolnego.

Szczególne znaczenie dla osiągnięcia celu ma wspieranie przedsięwzięć prowadzących do tworzenia nowych oraz poprawy jakości istniejących lokalnych obiektów o charakterze sportowym i rekreacyjnym, dostępnych dla wszystkich mieszkańców regionu. Podstawowym kryterium przy wyborze lokalizacji wspomnianych inwestycji będzie rzeczywiste zapotrzebowanie lokalnej społeczności, mierzone niewystępowaniem w bliskim otoczeniu ogólnodostępnych obiektów infrastruktury sportowej i rekreacyjnej.

Poniżej zaprezentowano szczegółowy harmonogram realizacji i finansowania Programu Rewitalizacji. W sytuacji braku dofinansowania poszczególnych zadań inwestycyjnych ze środków EFRR konieczne będzie opóźnienie (lub czasem nawet wstrzymanie) ich realizacji, w związku z brakiem wewnętrznych możliwości finansowania tych zadań przez społeczność lokalną miasta Sławków.

Zdolność finansowa miasta Sławków do realizacji przedstawionego programu inwestycyjnego, pod warunkiem uzyskania zewnętrznego wsparcia na planowanym poziomie, została potwierdzona w ramach przeprowadzonej Wieloletniej Prognozy Finansowej. Wyniki tej prognozy zostały zaprezentowane poniżej szczegółowego harmonogramu realizacji i finansowania Programu Rewitalizacji.

Szczegółowy harmonogram realizacji i finansowania Programu Rewitalizacji Miasta Sławkowa w latach 2011 – 2018

	Nazwa i cel przedsięwzięcia	Jednostka organizacyjna	Okres realizacji	Planowane wydatki i źródła finansowania	Łączne nakłady finansowe	Wydatki poniesione w latach ubiegłych	Limit wydatków w poszczególnych latach							
							2011	2012	2013	2014	2015	2016	2017	2018
1	Przebudowa drogi na ulicy Fabrycznej w Sławkowie - budowa kanalizacji deszczowej	URZĄD MIASTA SŁAWKÓW GK	2009-2011	**Wydatki całkowite**	**665 522,97**	**415 522,97**	**250 000,00**	**0,00**	**0,00**	**0,00**	**0,00**	**0,00**	**0,00**	**0,00**
				Dochody własne	0,00	0,00	0,00	0,00	0,00	0,00	0,00	0,00	0,00	0,00
				Pożyczki	0,00	0,00	0,00	0,00	0,00	0,00	0,00	0,00	0,00	0,00
				Kredyty	665 522,97	415 522,97	250 000,00	0,00	0,00	0,00	0,00	0,00	0,00	0,00
				Dotacje i środki z budżetu państwa	0,00	0,00	0,00	0,00	0,00	0,00	0,00	0,00	0,00	0,00
				Środki i dotacje od innych JST	0,00	0,00	0,00	0,00	0,00	0,00	0,00	0,00	0,00	0,00
				Inne źródła	0,00	0,00	0,00	0,00	0,00	0,00	0,00	0,00	0,00	0,00
				Środki zagraniczne UE	0,00	0,00	0,00	0,00	0,00	0,00	0,00	0,00	0,00	0,00
2	Zagospodarowanie płyty Rynku - budowa obiektów handlowych (realizacja zadania)	URZĄD MIASTA SŁAWKÓW GK	2010-2011	**Wydatki całkowite**	**250 000,00**	**70 000,00**	**180 000,00**	**0,00**	**0,00**	**0,00**	**0,00**	**0,00**	**0,00**	**0,00**
				Dochody własne	0,00	0,00	0,00	0,00	0,00	0,00	0,00	0,00	0,00	0,00
				Pożyczki	0,00	0,00	0,00	0,00	0,00	0,00	0,00	0,00	0,00	0,00
				Kredyty	250 000,00	70 000,00	180 000,00	0,00	0,00	0,00	0,00	0,00	0,00	0,00
				Dotacje i środki z budżetu państwa	0,00	0,00	0,00	0,00	0,00	0,00	0,00	0,00	0,00	0,00
				Środki i dotacje od innych JST	0,00	0,00	0,00	0,00	0,00	0,00	0,00	0,00	0,00	0,00
				Inne źródła	0,00	0,00	0,00	0,00	0,00	0,00	0,00	0,00	0,00	0,00
				Środki zagraniczne UE	0,00	0,00	0,00	0,00	0,00	0,00	0,00	0,00	0,00	0,00
3	Przebudowa drogi ul. Walcownia (opracowanie dokumentacji i realizacja zadania)	URZĄD MIASTA SŁAWKÓW GK	2011-2016	**Wydatki całkowite**	**1 200 000,00**	**0,00**	**90 000,00**	**0,00**	**100 000,00**	**300 000,00**	**300 000,00**	**410 000,00**	**0,00**	**0,00**
				Dochody własne	200 000,00	0,00	0,00	0,00	0,00	0,00	0,00	200 000,00	0,00	0,00
				Pożyczki	0,00	0,00	0,00	0,00	0,00	0,00	0,00	0,00	0,00	0,00
				Kredyty	1 000 000,00	0,00	90 000,00	0,00	100 000,00	300 000,00	300 000,00	210 000,00	0,00	0,00
				Dotacje i środki z budżetu państwa	0,00	0,00	0,00	0,00	0,00	0,00	0,00	0,00	0,00	0,00
				Środki i dotacje od innych JST	0,00	0,00	0,00	0,00	0,00	0,00	0,00	0,00	0,00	0,00
				Inne źródła	0,00	0,00	0,00	0,00	0,00	0,00	0,00	0,00	0,00	0,00
				Środki zagraniczne UE	0,00	0,00	0,00	0,00	0,00	0,00	0,00	0,00	0,00	0,00
4	Rewitalizacja zabytkowego centrum miasta Sławków - etap I - Rewitalizacja zespołu parkowo - zamkowego (opracowanie dokumentacji i realizacja zadania)	URZĄD MIASTA SŁAWKÓW GK	2006-2013	**Wydatki całkowite**	**492 410,00**	**29 280,00**	**50 000,00**	**413 130,00**	**0,00**	**0,00**	**0,00**	**0,00**	**0,00**	**0,00**
				Dochody własne	0,00	0,00	0,00	0,00	0,00	0,00	0,00	0,00	0,00	0,00
				Pożyczki	0,00	0,00	0,00	0,00	0,00	0,00	0,00	0,00	0,00	0,00
				Kredyty	98 750,00	29 280,00	50 000,00	19 470,00	0,00	0,00	0,00	0,00	0,00	0,00
				Dotacje i środki z budżetu państwa	0,00	0,00	0,00	0,00	0,00	0,00	0,00	0,00	0,00	0,00
				Środki i dotacje od innych JST	0,00	0,00	0,00	0,00	0,00	0,00	0,00	0,00	0,00	0,00
				Inne źródła	0,00	0,00	0,00	0,00	0,00	0,00	0,00	0,00	0,00	0,00
				Środki zagraniczne UE	393 660,00	0,00	0,00	393 660,00	0,00	0,00	0,00	0,00	0,00	0,00
5	Rewitalizacja zabytkowego centrum miasta Sławków - etap I - Kompleksowa przebudowa ulic Mały Rynek - Kościelna - Staropocztowa (opracowanie dokumentacji i realizacja zadania)	URZĄD MIASTA SŁAWKÓW GK	2006-2013	**Wydatki całkowite**	**5 178 730,00**	**132 960,00**	**50 000,00**	**3 911 926,00**	**1 083 844,00**	**0,00**	**0,00**	**0,00**	**0,00**	**0,00**
				Dochody własne	200 000,00	0,00	0,00	200 000,00	0,00	0,00	0,00	0,00	0,00	0,00
				Pożyczki	0,00	0,00	0,00	0,00	0,00	0,00	0,00	0,00	0,00	0,00
				Kredyty	689 828,00	132 960,00	50 000,00	344 290,00	162 578,00	0,00	0,00	0,00	0,00	0,00
				Dotacje i środki z budżetu państwa	0,00	0,00	0,00	0,00	0,00	0,00	0,00	0,00	0,00	0,00
				Środki i dotacje od innych JST	0,00	0,00	0,00	0,00	0,00	0,00	0,00	0,00	0,00	0,00
				Inne źródła	0,00	0,00	0,00	0,00	0,00	0,00	0,00	0,00	0,00	0,00
				Środki zagraniczne UE	4 288 902,00	0,00	0,00	3 367 636,00	921 266,00	0,00	0,00	0,00	0,00	0,00
6	Rewitalizacja zabytkowego centrum miasta Sławków - etap I - Przeprowadzenie modernizacji zabytkowego obiektu przy ul. Kościelnej 11 (realizacja zadania)	URZĄD MIASTA SŁAWKÓW MZBK	2008-2013	**Wydatki całkowite**	**5 011 776,00**	**0,00**	**0,00**	**2 716 956,00**	**2 294 820,00**	**0,00**	**0,00**	**0,00**	**0,00**	**0,00**
				Dochody własne	973 814,00	0,00	0,00	973 814,00	0,00	0,00	0,00	0,00	0,00	0,00
				Pożyczki	0,00	0,00	0,00	0,00	0,00	0,00	0,00	0,00	0,00	0,00
				Kredyty	1 411 040,00	0,00	0,00	319 050,00	1 091 990,00	0,00	0,00	0,00	0,00	0,00
				Dotacje i środki z budżetu państwa	0,00	0,00	0,00	0,00	0,00	0,00	0,00	0,00	0,00	0,00
				Środki i dotacje od innych JST	0,00	0,00	0,00	0,00	0,00	0,00	0,00	0,00	0,00	0,00
				Inne źródła	0,00	0,00	0,00	0,00	0,00	0,00	0,00	0,00	0,00	0,00
				Środki zagraniczne UE	2 626 922,00	0,00	0,00	1 424 092,00	1 202 830,00	0,00	0,00	0,00	0,00	0,00

	Nazwa i cel przedsięwzięcia	Jednostka organizacyjna	Okres realizacji	Planowane wydatki i źródła finansowania	Łączne nakłady finansowe	Wydatki poniesione w latach ubiegłych	Limit wydatków w poszczególnych latach							
							2011	2012	2013	2014	2015	2016	2017	2018
7	Rewitalizacja zabytkowego centrum miasta Sławków - etap I - Rewitalizacja zabytkowego budynku przy ulicy Mały Rynek 9 (realizacja zadania)	URZĄD MIASTA SŁAWKÓW MZBK	2008-2013	**Wydatki całkowite**	**577 216,00**	**0,00**	**0,00**	**223 214,00**	**354 002,00**	**0,00**	**0,00**	**0,00**	**0,00**	**0,00**
				Dochody własne	0,00	0,00	0,00	0,00	0,00	0,00	0,00	0,00	0,00	0,00
				Pożyczki	0,00	0,00	0,00	0,00	0,00	0,00	0,00	0,00	0,00	0,00
				Kredyty	319 192,00	0,00	0,00	123 434,00	195 758,00	0,00	0,00	0,00	0,00	0,00
				Dotacje i środki z budżetu państwa	0,00	0,00	0,00	0,00	0,00	0,00	0,00	0,00	0,00	0,00
				Środki i dotacje od innych JST	0,00	0,00	0,00	0,00	0,00	0,00	0,00	0,00	0,00	0,00
				Inne źródła	0,00	0,00	0,00	0,00	0,00	0,00	0,00	0,00	0,00	0,00
				Środki zagraniczne UE	258 024,00	0,00	0,00	99 780,00	158 244,00	0,00	0,00	0,00	0,00	0,00
8	Rewitalizacja zabytkowego centrum miasta Sławków - etap I - Zmiana sposobu użytkowania oraz przebudowa budynku administracyjno – biurowego MOK przy ul. Młyńskiej 14 na potrzeby Miejskiego Klubu Sportowego i organizacji społecznych (opracowanie dokumentacji i realizacja zadania)	URZĄD MIASTA SŁAWKÓW MZBK	2010-2013	**Wydatki całkowite**	**1 389 546,00**	**16 958,00**	**0,00**	**577 822,00**	**794 766,00**	**0,00**	**0,00**	**0,00**	**0,00**	**0,00**
				Dochody własne	0,00	0,00	0,00	0,00	0,00	0,00	0,00	0,00	0,00	0,00
				Pożyczki	0,00	0,00	0,00	0,00	0,00	0,00	0,00	0,00	0,00	0,00
				Kredyty	222 848,00	16 958,00	0,00	86 674,00	119 216,00	0,00	0,00	0,00	0,00	0,00
				Dotacje i środki z budżetu państwa	0,00	0,00	0,00	0,00	0,00	0,00	0,00	0,00	0,00	0,00
				Środki i dotacje od innych JST	0,00	0,00	0,00	0,00	0,00	0,00	0,00	0,00	0,00	0,00
				Inne źródła	0,00	0,00	0,00	0,00	0,00	0,00	0,00	0,00	0,00	0,00
				Środki zagraniczne UE	1 166 698,00	0,00	0,00	491 148,00	675 550,00	0,00	0,00	0,00	0,00	0,00
9	Rewitalizacja zabytkowego centrum miasta Sławków - etap I - Zagospodarowanie przestrzeni publicznej przy Szkole Podstawowej im. Jana Baranowskiego (opracowanie dokumentacji i realizacja zadania)	URZĄD MIASTA SŁAWKÓW GK	2008-2013	**Wydatki całkowite**	**3 806 136,00**	**56 120,00**	**0,00**	**1 982 348,00**	**1 767 668,00**	**0,00**	**0,00**	**0,00**	**0,00**	**0,00**
				Dochody własne	100 000,00	0,00	0,00	100 000,00	0,00	0,00	0,00	0,00	0,00	0,00
				Pożyczki	0,00	0,00	0,00	0,00	0,00	0,00	0,00	0,00	0,00	0,00
				Kredyty	518 622,00	56 120,00	0,00	197 352,00	265 150,00	0,00	0,00	0,00	0,00	0,00
				Dotacje i środki z budżetu państwa	0,00	0,00	0,00	0,00	0,00	0,00	0,00	0,00	0,00	0,00
				Środki i dotacje od innych JST	0,00	0,00	0,00	0,00	0,00	0,00	0,00	0,00	0,00	0,00
				Inne źródła	0,00	0,00	0,00	0,00	0,00	0,00	0,00	0,00	0,00	0,00
				Środki zagraniczne UE	3 187 514,00	0,00	0,00	1 684 996,00	1 502 518,00	0,00	0,00	0,00	0,00	0,00
10	Rewitalizacja zabytkowego centrum miasta Sławków - etap I - Budowa publicznego systemu monitoringu miasta Sławków (opracowanie dokumentacji i realizacja zadania)	URZĄD MIASTA SŁAWKÓW IN	2010-2013	**Wydatki całkowite**	**2 109 822,00**	**18 276,00**	**0,00**	**48 800,00**	**2 042 746,00**	**0,00**	**0,00**	**0,00**	**0,00**	**0,00**
				Dochody własne	0,00	0,00	0,00	0,00	0,00	0,00	0,00	0,00	0,00	0,00
				Pożyczki	0,00	0,00	0,00	0,00	0,00	0,00	0,00	0,00	0,00	0,00
				Kredyty	332 008,00	18 276,00	0,00	7 320,00	306 412,00	0,00	0,00	0,00	0,00	0,00
				Dotacje i środki z budżetu państwa	0,00	0,00	0,00	0,00	0,00	0,00	0,00	0,00	0,00	0,00
				Środki i dotacje od innych JST	0,00	0,00	0,00	0,00	0,00	0,00	0,00	0,00	0,00	0,00
				Inne źródła	0,00	0,00	0,00	0,00	0,00	0,00	0,00	0,00	0,00	0,00
				Środki zagraniczne UE	1 777 814,00	0,00	0,00	41 480,00	1 736 334,00	0,00	0,00	0,00	0,00	0,00
11	Modernizacja Przedszkola - zmiana sposobu ogrzewania	URZĄD MIASTA SŁAWKÓW GK	2008-2012	**Wydatki całkowite**	**445 139,95**	**191 910,95**	**108 000,00**	**145 229,00**	**0,00**	**0,00**	**0,00**	**0,00**	**0,00**	**0,00**
				Dochody własne	253 229,00	0,00	108 000,00	145 229,00	0,00	0,00	0,00	0,00	0,00	0,00
				Pożyczki	0,00	0,00	0,00	0,00	0,00	0,00	0,00	0,00	0,00	0,00
				Kredyty	191 910,95	191 910,95	0,00	0,00	0,00	0,00	0,00	0,00	0,00	0,00
				Dotacje i środki z budżetu państwa	0,00	0,00	0,00	0,00	0,00	0,00	0,00	0,00	0,00	0,00
				Środki i dotacje od innych JST	0,00	0,00	0,00	0,00	0,00	0,00	0,00	0,00	0,00	0,00
				Inne źródła	0,00	0,00	0,00	0,00	0,00	0,00	0,00	0,00	0,00	0,00
				Środki zagraniczne UE	0,00	0,00	0,00	0,00	0,00	0,00	0,00	0,00	0,00	0,00
12	Termomodernizacja budynku Zespołu Szkół im. Jana Pawła II w Sławkowie wraz z robotami towarzyszącymi (opracowanie dokumentacji i realizacja zadania)	URZĄD MIASTA SŁAWKÓW GK	2009-2011	**Wydatki całkowite**	**2 212 978,76**	**2 062 978,76**	**150 000,00**	**0,00**	**0,00**	**0,00**	**0,00**	**0,00**	**0,00**	**0,00**
				Dochody własne	0,00	0,00	0,00	0,00	0,00	0,00	0,00	0,00	0,00	0,00
				Pożyczki	0,00	0,00	0,00	0,00	0,00	0,00	0,00	0,00	0,00	0,00
				Kredyty	2 212 978,76	2 062 978,76	150 000,00	0,00	0,00	0,00	0,00	0,00	0,00	0,00
				Dotacje i środki z budżetu państwa	0,00	0,00	0,00	0,00	0,00	0,00	0,00	0,00	0,00	0,00
				Środki i dotacje od innych JST	0,00	0,00	0,00	0,00	0,00	0,00	0,00	0,00	0,00	0,00
				Inne źródła	0,00	0,00	0,00	0,00	0,00	0,00	0,00	0,00	0,00	0,00
				Środki zagraniczne UE	0,00	0,00	0,00	0,00	0,00	0,00	0,00	0,00	0,00	0,00

	Nazwa i cel przedsięwzięcia	Jednostka organizacyjna	Okres realizacji	Planowane wydatki i źródła finansowania	Łączne nakłady finansowe	Wydatki poniesione w latach ubiegłych	Limit wydatków w poszczególnych latach							
							2011	2012	2013	2014	2015	2016	2017	2018
13	Przebudowa sieci wodociągowej ul. Obrońców Westerplatte - ul. Gen. Wł. Sikorskiego	URZĄD MIASTA SŁAWKÓW GK	2010-2012	**Wydatki całkowite**	**386 600,00**	**36 600,00**	**200 000,00**	**150 000,00**	**0,00**	**0,00**	**0,00**	**0,00**	**0,00**	**0,00**
				Dochody własne	350 000,00	0,00	200 000,00	150 000,00	0,00	0,00	0,00	0,00	0,00	0,00
				Pożyczki	0,00	0,00	0,00	0,00	0,00	0,00	0,00	0,00	0,00	0,00
				Kredyty	36 600,00	36 600,00	0,00	0,00	0,00	0,00	0,00	0,00	0,00	0,00
				Dotacje i środki z budżetu państwa	0,00	0,00	0,00	0,00	0,00	0,00	0,00	0,00	0,00	0,00
				Środki i dotacje od innych JST	0,00	0,00	0,00	0,00	0,00	0,00	0,00	0,00	0,00	0,00
				Inne źródła	0,00	0,00	0,00	0,00	0,00	0,00	0,00	0,00	0,00	0,00
				Środki zagraniczne UE	0,00	0,00	0,00	0,00	0,00	0,00	0,00	0,00	0,00	0,00
14	Przeciwdziałanie wykluczeniu cyfrowemu	URZĄD MIASTA SŁAWKÓW IN	2010-2013	**Wydatki całkowite**	**1 209 791,00**	**22 099,00**	**568 938,00**	**539 672,00**	**79 082,00**	**0,00**	**0,00**	**0,00**	**0,00**	**0,00**
				Dochody własne	3 315,00	3 315,00	0,00	0,00	0,00	0,00	0,00	0,00	0,00	0,00
				Pożyczki	0,00	0,00	0,00	0,00	0,00	0,00	0,00	0,00	0,00	0,00
				Kredyty	178 155,00	0,00	85 341,00	80 951,00	11 863,00	0,00	0,00	0,00	0,00	0,00
				Dotacje i środki z budżetu państwa	0,00	0,00	0,00	0,00	0,00	0,00	0,00	0,00	0,00	0,00
				Środki i dotacje od innych JST	0,00	0,00	0,00	0,00	0,00	0,00	0,00	0,00	0,00	0,00
				Inne źródła	0,00	0,00	0,00	0,00	0,00	0,00	0,00	0,00	0,00	0,00
				Środki zagraniczne UE	1 028 321,00	18 784,00	483 597,00	458 721,00	67 219,00	0,00	0,00	0,00	0,00	0,00
15	Rewitalizacja zabytkowego centrum miasta Sławków - etap II - wymiana nawierzchni płyty Rynku i zagospodarowania zielenią (opracowanie dokumentacji i realizacja zadania)	URZĄD MIASTA SŁAWKÓW GK	2011-2018	**Wydatki całkowite**	**650 000,00**	**0,00**	**50 000,00**	**0,00**	**0,00**	**0,00**	**0,00**	**300 000,00**	**0,00**	**300 000,00**
				Dochody własne	650 000,00	0,00	50 000,00	0,00	0,00	0,00	0,00	300 000,00	0,00	300 000,00
				Pożyczki	0,00	0,00	0,00	0,00	0,00	0,00	0,00	0,00	0,00	0,00
				Kredyty	0,00	0,00	0,00	0,00	0,00	0,00	0,00	0,00	0,00	0,00
				Dotacje i środki z budżetu państwa	0,00	0,00	0,00	0,00	0,00	0,00	0,00	0,00	0,00	0,00
				Środki i dotacje od innych JST	0,00	0,00	0,00	0,00	0,00	0,00	0,00	0,00	0,00	0,00
				Inne źródła	0,00	0,00	0,00	0,00	0,00	0,00	0,00	0,00	0,00	0,00
				Środki zagraniczne UE	0,00	0,00	0,00	0,00	0,00	0,00	0,00	0,00	0,00	0,00
16	Budowa publicznej sieci szerokopasmowego Internetu na terenie miasta Sławków w ramach subregionalnego projektu "Rozwój społeczeństwa informacyjnego w Zagłębiu Dąbrowskim" (opracowanie dokumentacji i realizacja zadania)	URZĄD MIASTA SŁAWKÓW IN	2007-2012	**Wydatki całkowite**	**2 017 214,00**	**80 398,00**	**772 374,00**	**1 164 442,00**	**0,00**	**0,00**	**0,00**	**0,00**	**0,00**	**0,00**
				Dochody własne	300 000,00	0,00	0,00	300 000,00	0,00	0,00	0,00	0,00	0,00	0,00
				Pożyczki	0,00	0,00	0,00	0,00	0,00	0,00	0,00	0,00	0,00	0,00
				Kredyty	878 039,00	80 398,00	437 727,00	359 914,00	0,00	0,00	0,00	0,00	0,00	0,00
				Dotacje i środki z budżetu państwa	0,00	0,00	0,00	0,00	0,00	0,00	0,00	0,00	0,00	0,00
				Środki i dotacje od innych JST	0,00	0,00	0,00	0,00	0,00	0,00	0,00	0,00	0,00	0,00
				Inne źródła	0,00	0,00	0,00	0,00	0,00	0,00	0,00	0,00	0,00	0,00
				Środki zagraniczne UE	839 175,00	0,00	334 647,00	504 528,00	0,00	0,00	0,00	0,00	0,00	0,00

	Planowane wydatki i źródła finansowania	Łączne nakłady finansowe	Wydatki poniesione w latach ubiegłych	2011	2012	2013	2014	2015	2016	2017	2018
Łączne wydatki na realizację PROGRAMU REWITALIZACJI:	**Wydatki całkowite**	**27 602 882,68**	**3 133 103,68**	**2 469 312,00**	**11 873 539,00**	**8 516 928,00**	**300 000,00**	**300 000,00**	**710 000,00**	**0,00**	**300 000,00**
	Dochody własne	3 030 358,00	3 315,00	358 000,00	1 869 043,00	0,00	0,00	0,00	500 000,00	0,00	300 000,00
	Pożyczki	0,00	0,00	0,00	0,00	0,00	0,00	0,00	0,00	0,00	0,00
	Kredyty	9 005 494,68	3 111 004,68	1 293 068,00	1 538 455,00	2 252 967,00	300 000,00	300 000,00	210 000,00	0,00	0,00
	Dotacje i środki z budżetu państwa	0,00	0,00	0,00	0,00	0,00	0,00	0,00	0,00	0,00	0,00
	Środki i dotacje od innych JST	0,00	0,00	0,00	0,00	0,00	0,00	0,00	0,00	0,00	0,00
	Inne źródła	0,00	0,00	0,00	0,00	0,00	0,00	0,00	0,00	0,00	0,00
	Środki zagraniczne UE	15 567 030,00	18 784,00	818 244,00	8 466 041,00	6 263 961,00	0,00	0,00	0,00	0,00	0,00

Wieloletnia Prognoza Finansowa Miasta Sławkowa w latach 2011 – 2023

lp.		Wyszczególnienie	2010*	2011	2012	2013	2014	2015	2016	2017	2018	2019	2020	2021	2022	2023
I		Dochody	26 281 490	26 346 383	28 253 796	26 057 941	26 769 679	27 717 067	28 575 746	28 692 379	29 873 675	31 051 421	31 877 479	33 938 778	35 522 329	37 070 222
a		bieżące	22 535 663	23 619 513	24 328 098	25 057 941	25 809 680	26 842 067	27 575 746	28 692 379	29 873 675	31 051 421	31 877 479	33 938 778	35 522 329	37 070 222
b		majątkowe	3 745 827	2 726 870	3 925 698	1 000 000	959 999	875 000	1 000 000	0	0	0	0	0	0	0
	w tym	sprzedaż majątku	2 221 216	2 622 740	1 500 000	1 000 000	959 999	875 000	1 000 000	0	0	0	0	0	0	0
II		Wydatki	33 190 462	27 356 976	36 415 280	33 480 477	27 187 166	28 220 707	29 390 520	27 455 459	28 485 690	29 534 372	30 077 476	31 610 855	32 772 329	34 229 878
a		bieżące	22 616 308	23 532 199	24 040 504	24 763 549	25 341 604	25 975 145	26 624 520	27 290 136	27 972 390	28 671 699	29 388 492	31 064 966	32 272 329	33 729 878
b		majątkowe	10 574 154	3 824 777	12 374 776	8 716 928	1 845 562	2 245 562	2 766 000	165 323	513 300	862 673	688 984	545 889	500 000	500 000
III		Przychody	9 386 585	2 701 869	10 004 496	8 716 928	1 699 902	1 415 658	1 791 260	0	0	0	0	0	0	0
a		zaciągany dług	9 386 585	2 701 869	10 004 496	8 716 928	1 699 902	1 415 658	1 791 260	0	0	0	0	0	0	0
b		spłata udzielonych pożyczek														
c		nadwyżka budżetowa z lat poprzednich														
d		wolne środki														
IV		Rozchody	2 477 613	1 691 276	1 843 012	1 294 392	1 282 415	912 018	976 486	1 236 920	1 387 985	1 517 049	1 800 003	2 327 923	2 750 000	2 840 344
a		spłata długu	2 477 613	1 691 276	1 843 012	1 294 392	1 282 415	912 018	976 486	1 236 920	1 387 985	1 517 049	1 800 003	2 327 923	2 750 000	2 840 344
b		pożyczki do udzielenia														
V		Wynik budżetu (+ nadwyżka; - deficyt)	-6 908 972	-1 010 593	-8 161 484	-7 422 536	-417 487	-503 640	-814 774	1 236 920	1 387 985	1 517 049	1 800 003	2 327 923	2 750 000	2 840 344
Va		Finansowanie deficytu	6 908 972	1 010 593	8 161 484	7 422 536	417 487	503 640	814 774	0	0	0	0	0	0	0
		pożyczki	577 277	177 189	0	0	0	0	0	0	0	0	0	0	0	0
		kredyty	6 331 695	833 404	8 161 484	7 422 536	417 487	503 640	814 774	0	0	0	0	0	0	0
		emisja obligacji	0	0	0	0	0	0	0	0	0	0	0	0	0	0
		spłata udzielonych pożyczek	0	0	0	0	0	0	0	0	0	0	0	0	0	0
		nadwyżka budżetowa z lat poprzednich	0	0	0	0	0	0	0	0	0	0	0	0	0	0
		wolne środki	0	0	0	0	0	0	0	0	0	0	0	0	0	0
Vb		Przeznaczenie nadwyżki	0	0	0	0	0	0	0	1 236 920	1 387 985	1 517 049	1 800 003	2 327 923	2 750 000	2 840 344
		spłata zaciągniętego długu	0	0	0	0	0	0	0	1 236 920	1 387 985	1 517 049	1 800 003	2 327 923	2 750 000	2 840 344
		udzielenie pożyczek	0	0	0	0	0	0	0	0	0	0	0	0	0	0
VI		Dług / Prognoza kwoty długu	14 751 985	15 762 578	23 924 062	31 346 598	31 764 085	32 267 725	33 082 499	31 845 579	30 457 594	28 940 545	27 140 542	24 812 619	22 062 619	19 222 275
VII		Relacja z art. 169 ustawy o finansach publicznych z dnia 30 czerwca 2005r (max 15%)	12,30%	9,84%	9,46%	8,11%	x	x	x	x	x	x	x	x	x	x
VIII		Relacja z art. 170 ustawy o finansach publicznych z dnia 30 czerwca 2005r (max 60%)	56,13%	59,83%	84,68%	120,30%	x	x	x	x	x	x	x	x	x	x
IX.		Obciążenia spłatami wg art. 243 ust 1 ustawy o finansach publicznych - część wzoru w treści: (R + O)/D	0,1230	0,0984	0,0946	0,0811	0,0714	0,0549	0,0552	0,0605	0,0599	0,0598	0,0624	0,0718	0,0788	0,0780
X.		Limit obciążeń budżetu spłatą długu, kosztami jego obsługi oraz poręczeniami i gwarancjami - zgodnie z art. 243 ust. 1 ustawy o finansach publicznych - średnia z trzech poprzednich lat	x	0,0984	0,0951	0,0825	0,0719	0,0554	0,0553	0,0615	0,0600	0,0603	0,0631	0,0728	0,0798	0,0847
XI.		Relacja o której mowa w art. 243 ustawy z dnia 27 sierpnia 2009r o finansach publicznych (poz. X minus poz. IX)- nie może być ze znakiem "minus"	x	0,0001	0,0005	0,0014	0,0005	0,0005	0,0001	0,0010	0,0001	0,0005	0,0006	0,0010	0,0010	0,0068
XII.	Sposób sfinansowania	*pożyczki*	577 277	177 189	0	0	0	0	0	0	0	0	0	0	0	0
		kredyty	1 900 336	1 514 087	1 843 012	1 294 392	1 282 415	912 018	976 486	0	0	0	0	0	0	0
		emisja obligacji	0	0	0	0	0	0	0	0	0	0	0	0	0	0
		spłata udzielonych pożyczek	0	0	0	0	0	0	0	0	0	0	0	0	0	0
		nadwyżka budżetowa z lat poprzednich	0	0	0	0	0	0	0	0	0	0	0	0	0	0
		wolne środki	0	0	0	0	0	0	0	0	0	0	0	0	0	0
		nadwyżka budżetowa	0	0	0	0	0	0	0	1 236 920	1 387 985	1 517 049	1 800 003	2 327 923	2 750 000	2 840 344

		Wielkości kontrolne i informacyjne													
		2010*	2011	2012	2013	2014	2015	2016	2017	2018	2019	2020	2021	2022	2023
A.	(Dochody bieżące + sprzedaż majątku - wydatki bieżące) / dochody ogółem: (Db+Sm-Wb)/D - dla danego roku	0,0814	0,1029	0,0633	0,0497	0,0533	0,0628	0,0683	0,0489	0,0636	0,0766	0,0781	0,0847	0,0915	0,0901
B.	Równowaga budżetowa D+ P - W - R = 0	0	0	0	0	0	0	0	0	0	0	0	0	0	0
C.	Różnica dochody bieżące + nadwyżka z lat ubiegłych+ wolne środki - wydatki bieżące (art. 242 ust. 1 ufp) - od roku 2011 nie może być ze znakiem "minus"	-80 645	87 314	287 594	294 392	468 076	866 922	951 226	1 402 243	1 901 285	2 379 722	2 488 987	2 873 812	3 250 000	3 340 344
D.	Obsługa długu związana z UE	100 000	24 000	250 000	180 000	x	x	x	x	x	x	x	x	x	x
E.	Spłata długu związana z UE	3 944 077	4 762 321	13 228 362	19 492 323	19 492 323	19 492 323	19 492 323	19 492 323	19 492 323	19 492 323	19 492 323	19 492 323	19 492 323	19 492 323
F.	Gwarancje i poręczenia związane z UE -sam. os. prawne	0	0	0	0	0	0	0	0	0	0	0	0	0	0
G.	Dług na koniec roku związany z UE	0	0	0	0	0	0	0	0	0	0	0	0	0	0
H.	Relacja z art. 169 ustawy o finansach publicznych z dnia 30 czerwca 2005r (max 15%) bez UE	11,92%	9,74%	8,58%	7,42%	x	x	x	x	x	x	x	x	x	x
I.	Relacja z art. 170 ustawy o finansach publicznych z dnia 30 czerwca 2005r (max 60%) bez UE	41,12%	41,75%	37,86%	45,49%	x	x	x	x	x	x	x	x	x	x
J.	(R + O) / D bez UE	0,1230	0,0984	0,0946	0,0811	0,0714	0,0549	0,0552	0,0605	0,0599	0,0598	0,0624	0,0718	0,0788	0,0780
K.	Relacja o ktorej mowa w art. 243 ustawy z dnia 27 sierpnia 2009r o finansach publicznych (Dz. U. Nr 157, poz. 1240) - od roku 2014 nie może być ze znakiem "minus" - bez UE	X	0,0001	0,0005	0,0014	0,0005	0,0005	0,0001	0,0010	0,0001	0,0005	0,0006	0,0010	0,0010	0,0068

8. System wdrażania Programu Rewitalizacji Miasta Sławkowa

Program Rewitalizacji Miasta Sławkowa jako program operacyjny Strategii służyć będzie władzom samorządowym do koordynowania procesu wdrażania zadań oraz projektów inwestycyjnych w kolejnych latach.

Wyniki podejmowanych działań, związanych z procesem rewitalizacji zawarte będą w kolejnych aktualizacjach Programu i będą stanowić podstawę do dalszego wieloletniego programowania inwestycji.

Dlatego zapisy Programu będą następnie znajdować swoje odzwierciedlenie w kolejnych planach budżetowych miasta oraz w Wieloletnim Programie Inwestycyjnym, które stanowią ustawową podstawę dla realizacji jakichkolwiek działań samorządu w trakcie danego roku.

W sposób bezpośredni za koordynację procesu wdrażania Programu będzie odpowiedzialny Zespół Zadaniowy, który koordynował jego opracowanie. Zadaniowy Zespół będzie także odpowiedzialny za monitorowanie efektów wdrażania Programu oraz za koordynację procesu opracowywania wniosków o dotacje na zadania zgłaszane bezpośrednio przez samorząd miasta Sławków.

Za przygotowanie merytoryczne projektu, który będzie przedmiotem wniosku o dotację odpowiedzialny będzie odpowiedni referat Urzędu Miasta lub jednostka organizacyjna.

Za kwestie związane z programowaniem rozwoju miasta, koordynacją i obsługą zewnętrznych środków finansowych, w tym pomocowych Unii Europejskiej oraz zastosowaniem nowoczesnych instrumentów zarządzania rozwojem miasta jest odpowiedzialny Referat Rozwoju Miasta Urzędu Miasta.

Referat Rozwoju Miasta (RM) służy pomocą w zakresie zachowania zgodności proceduralnej w trakcie przygotowania zadania oraz zarządzania projektem.

Podział zadań w ramach przygotowania zadań inwestycyjnych infrastrukturalnych:

Zadania Referatu Rozwoju Miasta:
- koordynacja procesu przygotowania załączników do wniosku o dofinansowanie,
- odpowiedzialność za zgodność proceduralną danego konkursu dotacyjnego,
- przygotowanie studium wykonalności projektu,
- przygotowanie wniosku o dotację,
- odpowiedzialność za zgodność proceduralną w zakresie wdrażania projektu inwestycyjnego.

Zadania odpowiednich komórek organizacyjnych:
- przygotowanie informacji do wniosku zgodnie z zapotrzebowaniem zgłoszonym przez RM,
- odpowiedzialność merytoryczna za załączniki zgodne z działalnością komórki,
- opracowanie specyfikacji przetargowych na dokumentacje techniczne i realizację zadań inwestycyjnych,
- monitorowanie inwestycji pod względem merytorycznym,
- zgłaszanie propozycji zmian w Programie dla danej sfery, zarówno dotyczących dodawania nowych projektów (zadań) jak i zmian w zakresie usunięcia zadań lub zmiany terminu realizacji.

Podział kompetencji w przypadku zadań inwestycyjnych pozainfrastrukturalnych i zadań społecznych:

Zadania odpowiednich komórek organizacyjnych lub jednostek organizacyjnych:
- stałe monitorowanie informacji związanych z integracją Polski z UE mających wpływ na działalność komórki / jednostki poprzez bezpośrednie kierownictwo bądź upoważnione osoby (zespoły zadaniowe)
- zgłaszanie propozycji zmian w Programie dla danej sfery zarówno dotyczących dodawania nowych projektów (zadań) jak i zmian w zakresie usunięcia zadań lub zmiany ich zakresu realizacji.

Zadania w przypadku gdy jednostka organizacyjna jest uprawnionym podmiotem do składania wniosku o dotację:
- przygotowanie merytoryczne projektu oraz wniosku,
- odpowiedzialność merytoryczna za realizację zadania.

Zadania Referatu Rozwoju Miasta:
- informowanie o bieżących konkursach dotacyjnych oraz o źródłach przydatnych informacji dla jednostek organizacyjnych,
- pomoc w zakresie postępowania proceduralnego w fazie opracowania wniosku,
- pomoc w zakresie opracowania specyficznych elementów projektu / wniosku,
- pomoc w zakresie postępowania proceduralnego w fazie wdrażania projektu.

9. Sposoby monitorowania, oceny i komunikacji społecznej

9.1. System monitorowania Programu

Postępy we wdrażaniu Programu będą monitorowane dwuetapowo:

- w III i IV kwartale danego roku w trakcie opracowywania projektu budżetu miasta Sławków na kolejny rok w celu sprawdzenia, które z zadań inwestycyjnych bieżącego roku nie zostało zrealizowane, co wymagać będzie odpowiedniej aktualizacji Programu Rewitalizacji,

- na początku roku dokonywana będzie ocena dotychczasowej realizacji Programu Rewitalizacji na podstawie sprawozdań referatów Urzędu Miasta oraz jednostek organizacyjnych samorządu z realizacji budżetu miasta za rok ubiegły.

Wprowadzenie systemu długookresowego planowania finansowego i inwestycyjnego ma na celu skuteczne i efektywne zarządzanie finansami gminy. Na długoletnie planowanie finansów składają się takie działania, jak:

- długoletnie prognozowanie przychodów i wydatków budżetu gminy,
- opracowanie programów inwestycyjnych,
- wprowadzenie procesu hierarchizacji zadań inwestycyjnych,
- planowe, okresowe określanie zdolności kredytowej gminy,
- ocena kondycji finansowej miasta.

9.2. Sposoby oceny Programu

Podstawą systemu oceny efektów wdrażania Programu będzie system informacji o zjawiskach i procesach społeczno – gospodarczych zachodzących na terenie Sławkowa.

System informacji i monitorowania będzie opierał się o zestaw mierników ilościowych i jakościowych umożliwiających ocenę ex ante i ex post podjętych działań. Mierniki ilościowe dla danej dziedziny zostały zaprezentowane w części diagnostycznej wraz z ich bazową wartością. Dodatkowo będą stosowane wskaźniki jakościowe i opisowe ze względu na brak możliwości ujęcia niektórych zjawisk społeczno – ekonomicznych w wymiernych liczbach.

System ten będzie wraz z upływem czasu zasilany o kolejne dane dla zachowania aktualności zbioru wskaźników i zapewnienia podstaw do oceny efektów wdrażanych szczegółowych działań. Podejście takie pozwoli na stosunkowo wczesne zaobserwowanie tendencji, które mogą stanowić podstawę do zmiany metod działania w ramach procesu kreowania rozwoju miasta.

9.3. Sposoby inicjowania współpracy pomiędzy sektorem publicznym, prywatnym i organizacjami pozarządowymi

Głównymi podmiotami realizującymi zadania wynikające z Programu będą władze samorządowe i jej jednostki organizacyjne oraz podmioty gospodarcze. Jednak dla zapewnienia całemu procesowi zarządzania rozwojem miasta niezbędnego poparcia społecznego proces wdrażania Programu, jak również ich weryfikacji będzie odbywał się w warunkach ścisłej współpracy władz samorządowych z partnerami realizującymi strategię oraz mieszkańcami z zachowaniem zasad partycypacji społecznej.

Samorząd miasta zamierza zwiększać zakres współpracy z lokalnym sektorem prywatnym oraz organizacjami pozarządowymi poprzez bezpośrednie organizowanie wspólnych przedsięwzięć rozwojowych wynikających z Programu (co jest możliwe ze względu na wielkość Sławkowa) oraz poprzez zlecanie lub powierzanie zadań publicznych podmiotom działającym w sferze pożytku publicznego.

9.4. Public Relations Programu

Rozpowszechnianie informacji na temat Programu oraz efektów ich wdrażania będzie odbywać się poprzez wykorzystanie standardowych kanałów komunikacji władz samorządowych z mieszkańcami oraz podmiotami lokalnymi i ponadlokalnymi. Wśród nich należy wskazać przede wszystkim sesje Rady Miejskiej, artykuły w Kurierze Sławkowskim oraz informacje w miejskim serwisie internetowym.

Informacje o sytuacji społeczno – gospodarczej miasta oraz efektach wdrażania Programu będą także przedmiotem przekazów zamieszczanych w ramach promocyjnych materiałów drukowanych oraz innej działalności wydawniczej samorządu.

Bardzo duże znaczenie dla budowy pozytywnego wizerunku miasta będą miały bezpośrednie lub pośrednie kontakty z przedstawicielami mediów regionalnych.

Jednocześnie projekty Programu, które będą realizowane dzięki pomocy strukturalnej Unii Europejskiej będą miały zapewnioną indywidualną kampanię informacyjną, która będzie wpływała także na budowanie pozytywnego wizerunku Strategii Zrównoważonego Rozwoju Miasta Sławkowa na lata 2004 – 2018 oraz Programu Rewitalizacji Miasta Sławkowa na lata 2005 – 2013.