





RYSunEK PLANU 1:1000

STANOWIĄCY ZAŁĄCZNIK DO UCHWAŁY
NR.....150./2000.....

RADY MIEJSKIEJ W SŁAWKOWIE
Z DNIA 21 stycznia 2000 r.

W SPRAWIE ZMIANY MIEJSCOWEGO OGÓLNEGO PLANU
ZAGOSPODAROWANIA PRZESTRZENNEGO MIASTA
SŁAWKOWA
W CZĘŚCI OBEJMUJĄCEJ TEREN O POW. OK. 3,5 HA
POŁOŻONY PRZY ULICY FABRYCZNEJ

OZNACZENIA

-  GRANICA TERENU OBJĘTEGO PROJEKTEM ZMIAN
-  LINIE ROZGRANICZAJĄCE TERENY O RÓŻNYM SPOSOBIE UŻYTKOWANIA – ŚCIŚLE OKREŚLONE
-  LINIE ROZGRANICZAJĄCE – ORIENTACYJNE
-  NIEPRZEKRACZALNE LINIE ZABUDOWY

ZMIANY PRZEZNACZENIA TERENÓW
SYMBOL TREŚĆ

- | | |
|------------|---|
| C.26 PST | TEREN PRZEMYSŁU, SKŁADOWANIA I TRANSPORTU |
| C.27 UHR | TERENY USŁUG HANDLU I DROBNEJ WYTWÓRCZOŚCI |
| C.28 GW | TEREN ZABUDOWY GOSPODARCZEJ- WIELOBRANŻOWEJ |
| C.29-30 ZI | TERENY ZIELENI IZOLACYJNEJ |
| C.31 K | TEREN KOMUNIKACJI |
| C.32-33 KL | ULICE LOKALNE |
| C.34 KD | ULICA DOJAZDOWA |

OPRACOWANIE:

PRACOWNIA URBANISTYCZNO-ARCHITEKTONICZNA
OLKUSZ, RYNEK 3. – DR ARCH.INŻ. WŁODZIMIERZ LEŚNIAK
UPRAW. URB. NR 971/87,

PRZEWODNICZĄCY
Rady Miejskiej

mgr Małgorzata Reczek



Z up. BURMISTRZA MIASTA
mgr Urszula Wasik-Wietrzyńska
Kierownik Referatu
Gospodarki Przestrzennej