




JT-PROJEKT Jolanta Cień		KARTA OTWORU GEOTECHNICZNEGO Profil numer <b>A</b>				Wiertnica: WH-15				
Miejscowość: Sławków Gmina: Sławków Powiat: będziński Województwo: śląskie		Wiercenie wykonał: JT-PROJEKT Jolanta Cień Dozor geologiczny: mgr inż. Tomasz Cień				System wiercenia: obrotowy, na sucho				
						Rzędna: 288.60 m n.p.m				
						Skala 1 : 50		Data wiercenia: 2019-05		
Wiercenie	Głębokość zwierciadła wody	Stratygrafia	Profil litologiczny		Przelot	Opis litologiczny	Warstwa geotechniczna	Symbol gruntu	Stan gruntu	Stopień zagęszczenia
	[m.p.p.t]		[m]	[m]						
1	2	3	4	5	6	7	8	9	10	
		Nasyp Nasyp			Nasyp niebudowlany		nN			
		Inne Trias		2.00	Zwierzelina kamienista - rumosz skalny	I	KW	tpl	0.1	
				3.00	Wapień	II	W			
				3.50						