



PLAN ROZWOJU LOKALNEGO
MIASTA SŁAWKOWA NA LATA 2004 – 2012

PLAN ROZWOJU LOKALNEGO
MIASTA SŁAWKOWA
NA LATA 2004 – 2012

Okres wdrażania Planu Rozwoju Lokalnego Miasta Sławkowa na lata 2004 – 2012
2004 – 2007

Załącznik Nr 1 do Uchwały Nr XVIII/123/04 z dnia 27 lutego 2004 roku
z późniejszymi zmianami

Okres wdrażania Planu Rozwoju Lokalnego Miasta Sławkowa na lata 2004 – 2012
2008 – 2012

Aktualizacja Planu Rozwoju Lokalnego Miasta Sławkowa na lata 2004 – 2012
Załącznik do Uchwały Nr XXI/205/08 z dnia 29 lutego 2008 roku
z późniejszymi zmianami

STYCZEŃ – LUTY 2004
SŁAWKÓW



PLAN ROZWOJU LOKALNEGO MIASTA SŁAWKOWA NA LATA 2004 – 2012

WPROWADZENIE

Prezentowany Plan Rozwoju Lokalnego Miasta Sławkowa na lata 2004 – 2012 jest programem operacyjnym dla Strategii Zrównoważonego Rozwoju Miasta Sławków na lata 2004 – 2018, która zawiera prezentację celów strategicznych rozwoju miasta, priorytetów strategicznych w ramach określonych celów oraz działań kierunkowych w ramach Strategii.

Dokument niniejszy w pierwszej swojej wersji został opracowany przez Horyzontalny Zespół Zadaniowy ds. Rozwoju Lokalnego, który został powołany przez Zarządzenie Burmistrza Miasta Sławkowa Nr 25/B/2003 w dniu 3 listopada 2003 roku, w oparciu o metodę uspołecznioną, w trakcie prac nad Strategią Zrównoważonego Rozwoju Miasta Sławków na lata 2004 – 2018.

Wprowadzane zmiany w Planie Rozwoju Lokalnego Miasta Sławkowa wynikają między innymi z przeprowadzonej aktualizacji diagnozy społeczno – gospodarczej miasta Sławków, efektów realizacji Planu Rozwoju Lokalnego w latach 2004 – 2007 oraz zmian wewnętrznych i zewnętrznych uwarunkowań realizacji Planu Rozwoju.

Przeprowadzone prace aktualizacyjne Planu Rozwoju Lokalnego podyktowane były także potrzebą dostosowania jego zapisów do nowych zadań samorządu miasta wobec szans i wyzwań, jakie przynosi członkostwo Polski w Unii Europejskiej i okres programowania funduszy strukturalnych UE na lata 2007 – 2013.

Aktualizacja Planu Rozwoju Lokalnego jest zgodna z zapisami między innymi Strategii Rozwoju Kraju 2007 – 2015, Narodowych Strategicznych Ram Odniesienia na lata 2007 – 2013, Strategii Rozwoju Województwa Śląskiego na lata 2000 – 2020 oraz Strategii Zrównoważonego Rozwoju Miasta Sławków na lata 2004 – 2018.

Plan Rozwoju Lokalnego Miasta Sławkowa na lata 2004 – 2012 jest dokumentem zawierającym prezentację procesu wdrażania Strategii. Składa się on z następujących zasadniczych części:

- podsumowania analiz diagnostycznych ze wskazaniem obszarów problemowych
- zestawienia zadań i projektów do realizacji, zarówno przez samorząd miasta jak i partnerów lokalnych, dla osiągnięcia określonych celów Strategii
- Wieloletniego Programu Inwestycyjnego na lata 2008 – 2012
- prezentacji zgodności Planu Rozwoju Lokalnego z ponadlokalnymi dokumentami strategicznymi
- analizy finansowej miasta Sławkowa
- Wieloletniego Planu Finansowego na lata 2008 – 2012
- szczegółowego harmonogramu wdrażania i finansowania zidentyfikowanych projektów inwestycyjnych
- prezentacji zasad wdrażania i monitorowania osiągnięć planu rozwoju.

**Burmistrz Miasta Sławkowa
mgr Małgorzata Reczko**

**Pełnomocnik ds. rozwoju lokalnego
Kierownik Referatu Rozwoju Miasta
mgr Rafał Adamczyk**



PLAN ROZWOJU LOKALNEGO MIASTA SŁAWKOWA NA LATA 2004 – 2012

Spis rozdziałów

Plan Rozwoju Lokalnego Miasta Sławkowa na lata 2004 – 2012

1. Obszar i czas realizacji Planu Rozwoju Lokalnego
2. Aktualna sytuacja społeczno – gospodarcza miasta Sławków
3. Zestawienie zadań polegających na poprawie sytuacji społeczno – gospodarczej Sławkowa
4. Realizacja zadań i projektów inwestycyjnych w latach 2008 – 2012
5. Powiązanie projektów z działaniami realizowanymi na terenie subregionu i województwa
6. Oczekiwane wskaźniki osiągnięć Planu Rozwoju Lokalnego
7. Plan finansowy na lata 2008 – 2012
8. System wdrażania Planu Rozwoju Lokalnego
9. Sposoby monitorowania, oceny i komunikacji społecznej



PLAN ROZWOJU LOKALNEGO MIASTA SŁAWKÓWA NA LATA 2004 – 2012

1. Obszar i czas realizacji Planu Rozwoju Lokalnego

Prezentowany Plan Rozwoju Lokalnego dotyczy całego obszaru miasta Sławków, położonego we wschodniej części województwa śląskiego w powiecie będzińskim.

W związku z okresami programowania Unii Europejskiej niniejszy plan został przygotowany na okres 2004 – 2012. Wydłużony okres programowania podyktowany jest potrzebą przeprowadzenia długoterminowych analiz możliwości finansowych miasta Sławków w związku z planowaną realizacją projektów inwestycyjnych, które będą miały decydujące znaczenie na kontynuowanie programu inwestycyjnego w latach następnych.

Przeprowadzone analizy finansowe potrzeb inwestycyjnych, wynikających z programu, wskazują na możliwość zrealizowania Planu w aktualnym brzmieniu jedynie pod warunkiem pozyskania zewnętrznego dofinansowania dla określonych projektów inwestycyjnych. Dlatego istotnym elementem systemu wdrażania Strategii oraz niniejszego Planu będzie system monitorowania oraz aktualizacji Planu zgodnie z postępem i społeczno – gospodarczymi efektami jego realizacji.



PLAN ROZWOJU LOKALNEGO MIASTA SŁAWKÓWA NA LATA 2004 – 2012

2. Aktualna sytuacja społeczno – gospodarcza miasta Sławków

2.1. Położenie, powierzchnia, ludność

Miasto Sławków jest położone na prawym brzegu rzeki Białej Przemszy we wschodniej części województwa śląskiego, w powiecie będzińskim, na granicy województw małopolskiego i śląskiego. Geograficznie Sławków zlokalizowany jest na Wyżynie Śląsko-Krakowskiej, we wschodniej części Wyżyny Śląskiej. Szerokość geograficzną północną określono na 15 st.18 min., a długość geograficzną wschodnią na 19 st.23 min 30 sek. Przez miasto przepływa rzeka Biała Przemsza.

W obecnych granicach terytorialnych powierzchnia miasta wynosi 3660 ha. W jego obrębie znajdują się niegdyś samodzielne miejscowości, a obecnie dające się wyodrębnić rejony o zabudowie rozproszonej: Burki, Niwa, Dębowa Góra, Groniec, Chwaliboskie. Miasto liczyło na koniec 2006 roku 6819 stałych mieszkańców.

Sławków graniczy z następującymi jednostkami administracyjnymi: miasto Dąbrowa Górnicza, miasto Jaworzno, miasto Sosnowiec położonymi w województwie śląskim oraz miasto Bukowno i gmina Bolesław położonymi w województwie małopolskim.

Przez miasto przebiega międzynarodowa Droga Krajowa 94 relacji Berlin - Lwów, z której istnieją dobre połączenia z drogą szybkiego ruchu Warszawa - Budapeszt oraz autostradą A4 Katowice - Kraków. Przez Sławków przebiega również linia kolejowa Katowice - Kielce. Ponadto na terenie miasta kończy się Linia Hutnicza Szerokotorowa (LHS), połączona z szerokotorowym układem transportowym Rosji i Dalekiego Wschodu, przy której funkcjonuje zespół czterech terminali przeładunkowych.

Głównymi atutami Sławkowa są:

- korzystne położenie geograficzne
- dobry układ komunikacyjny
- rezerwa terenów pod budownictwo przemysłowe i mieszkaniowe
- wieloletnie tradycje gospodarcze
- dobry klimat dla rozwoju przedsiębiorczości
- rozległe tereny rekreacyjne oraz walory środowiska przyrodniczego
- usytuowanie na styku dwóch silnych województw: śląskiego i małopolskiego.

2.2. Rys historyczny rozwoju miasta

Sławków to jedna z najstarszych miejscowości Polski południowej, położona we wschodniej części województwa śląskiego w powiecie będzińskim. Jak głosi legenda jej założycielem był rycerz o imieniu Sławko, od niego też powstała nazwa osady. Rozwijała się ona prężnie dzięki górnictwu, rzemiosłu, rolnictwu i handlowi. Znana była także z wydobywania kruszców cynku i ołowiu, które na miejscu były przetapiane.

Okres XI - XIV wieku to czas wielkiego rozkwitu Sławkowa. Posiadłość pierwotnie książęca bardzo wczesnie stała się własnością potężnych biskupów krakowskich. W XIII w. wzniesiono duży kościół parafialny, wkrótce dekanalny - św. Mikołaja, który po przewiezieniu relikwii otrzymał drugie wezwanie: Podwyższenia Krzyża Świętego. Potem zbudowano zakonny kościół św. Jana Chrzciciela z klasztorem duchaków i prowadzonym przez nich szpitalem górniczym. W tym samym czasie wzniesiono również jeden z najstarszych w Polsce zamek biskupi z rozległym założeniem.

"O sławkowskim chlebie Kraków budowano" - powiedzenie to narodziło się w XIII w. gdy sławkowscy rzemieślnicy walnie przyczynili się do odbudowy Krakowa, zniszczonego najazdami



PLAN ROZWOJU LOKALNEGO MIASTA SŁAWKOWA NA LATA 2004 – 2012

tatarskimi w latach 1241 i 1259. I drugi wymowny fakt: w Krakowie i we Wrocławiu od samego początku istnienia znajdują się ulice o tej samej nazwie: Sławkowska. Jest to świadectwem tego, że na szlaku między dwoma wielkimi i starodawnymi miastami najznakomitszym grodem Polski był nie Bytom, Opole, Brzeg czy Oława, ale właśnie Sławków.

Prawa miejskie Sławków otrzymał prawdopodobnie w roku 1279 od księcia krakowskiego Bolesława V Wstydliwego. Lokacja określiła świetnie zachowany do dzisiaj układ urbanistyczny, którego centrum stanowi kwadratowy rynek z odchodzącymi od rogów ulicami, tworzącymi układ szachownicy. Całość zamykał pierścień wałów i fos z dwiema bramami i dwiema furtami, w które wkomponowane były niezależne systemy fortyfikacyjne zamku i kościoła św. Mikołaja.

Ze schyłkiem średniowiecza następuje zmierzch złotej epoki Sławkowa. Bardzo trudny był wiek XV, wyczerpywały się dostępne złoża kruszców, miały miejsce najazdy i pożary. Wszystko to, mimo przywilejów królewskich i biskupich doprowadziło do upadku miasta.

Następne stulecie było nieco łaskawsze. Żywotny niegdyś organizm zaczął się odradzać, jednak nie na tyle, aby w dobrej kondycji przetrwać następne XVII stulecie. Potop szwedzki ostatecznie przypieczętował upadek Sławkowa. Wraz z upadkiem Rzeczypospolitej nastąpiło rozdarcie klucza sławkowskiego granicą przebiegającą wzdłuż Białej Przemszy. Odwieczna rubież ziemi krakowskiej dostała się pod zabór pruski, przyłączona została do Śląska i podporządkowana administracji we Wrocławiu. Po traktacie tylżyckim w 1807 r. Sławków znalazł się w obrębie Księstwa Warszawskiego, a po roku 1815 Królestwa Kongresowego, czyli pod zaborem rosyjskim.

W XIX wieku ponownie powrócono do kilkakrotnie porzucanych złóż kruszczowych. Wtedy też w okolicy Sławkowa narodziło się górnictwo węglowe z kilkunastoma kopalniami. Jednak w 1869 r. miasto utraciło prawa miejskie, które odzyskało dopiero w 1958 r.

12 listopada 1905 roku w patriotycznym zrywie mieszkańcy miasta proklamowali Republikę Sławkowską. W 1915 r. stanęły w Sławkowie entuzjastycznie witane legiony Józefa Piłsudskiego, a w ich szeregach także podpułkownik Władysław Sikorski. Spod rosyjskiego zaboru Sławków ostatecznie został wyzwolony 4.XI.1918 r.

Okres międzywojenny to czas niezbyt olśniewającego, ale systematycznego rozwoju. Wybuch II wojny światowej przyprowadził Niemców do miasta 4.IX. 1939 r.. Sławkowianie walczyli w kampanii wrześniowej i na odległych frontach, ponosili ofiarę w obozach koncentracyjnych. Na miejscu działał ruch oporu, głównie AK. Po trzydniowych walkach, wyzwolenie spod okupacji niemieckiej nastąpiło 23. I. 1945 r. Miejscowość, jak przed wojną, znalazła się w województwie kieleckim, by wkrótce przejść do krakowskiego.

Po wojnie Sławków przez długi okres czasu wegetował wskutek upadku rzemiosła, wolnego handlu, przedsiębiorczości oraz rolnictwa. Najdotkliwszym ciosem w wielowiekowej historii było pozbawienie Sławkowa jego samodzielności, jako organizmu miejskiego. Nastąpiło to w 1977 r. poprzez administracyjne przyłączenie Sławkowa do oddalonej o 15 km Dąbrowy Górniczej. Przywrócenie miastu samodzielności i praw miejskich 15 marca 1984 r. zapoczątkowało wiele ważnych inicjatyw dla gospodarczego ożywienia, przygaszonego przez kryzys lat osiemdziesiątych i okres polskiej transformacji gospodarczej i politycznej.

W latach 1970 – 1990 kierunki i tempo rozwoju miasta zależne były od procesu budowy „Huty Katowice” i Koksowni „Przyjaźń”. Część obszaru miasta została zajęta pod budowę sieci towarowego transportu kolejowego z zespołami terminali przeładunkowych, obsługujących usytuowane tuż za granicami Sławkowa zakłady, ograniczając kierunki jego potencjalnego rozwoju przestrzennego. Zarazem dynamiczny rozwój kombinatu hutniczo – koksowniczego zagroził ekologicznej równowadze środowiska miasta. Obydwa powyższe procesy miały charakter makroekonomiczny. Powstała wówczas wizja dynamicznego rozwoju Sławkowa jako sypialni dla powstającego kombinatu. W tym okresie zwiększyło się zainteresowanie miastem i jego historycznym dziedzictwem, zainicjowano liczne prace badawcze oraz studia i koncepcje rewaloryzacji sławkowskiej starówki. W tym czasie nastąpił również wzrost liczby mieszkańców miasta, z 6700 w roku 1978. do 7800 w roku 1984. Ludność napływowa przyciągnięta



PLAN ROZWOJU LOKALNEGO MIASTA SŁAWKOWA NA LATA 2004 – 2012

została możliwościami pracy i rozbudową budownictwa wielorodzinnego. Za tym wzrostem nie nadążał jednak rozwój społecznej, kulturowej, technicznej i przestrzennej infrastruktury miejskiej, powodując braki i dysproporcje rozwojowe. Trend wzrostu demograficznego załamał się w roku 1987, kiedy rozpoczął się proces przemian polityczno-administracyjnych oraz gospodarczych, którym towarzyszył regres i restrukturyzacja przemysłu górniczego i hutniczego. W Sławkowie proces zmian spowodował trwałą odpływ ludności i spadek zatrudnienia.

Do roku 1999 Sławków należał do województwa katowickiego, po reformie administracyjnej 1998 roku miasto stało się częścią województwa małopolskiego, a od roku 2002 Sławków ponownie przeszedł do województwa śląskiego.

Miasto ma obecnie szansę w niedługim czasie stać się prężnym gospodarczo ośrodkiem regionu i miejscem lokalizacji największego w Europie "suchego portu", przy którym w przyszłości powstanie Międzynarodowe Centrum Logistyczne, dzięki wspomnianej wcześniej, najdalej na zachód wysuniętej nitce "szerokiego toru", łączącej Europę z Dalekim Wschodem, umożliwiającej transport kontenerów drogą lądową.

2.3. Sfera społeczna

2.3.1. Sytuacja demograficzna i społeczna mieszkańców

Jak wspomniano już wcześniej, najwięcej mieszkańców liczył Sławków w roku 1984, a była to liczba 7 800 osób. Od tamtego czasu, przez cały okres, do dnia dzisiejszego liczba mieszkańców systematycznie malała. Na dzień 31 grudnia 2006 r. wynosiła 6 819 osoby. W roku 2006 w Sławkowie zawarto 78 małżeństw, urodziło się 57 nowych mieszkańców, zmarło 81 osób. Niestety w 2004 roku, podobnie jak w latach wcześniejszych w Sławkowie odnotowano ujemny przyrost naturalny, wynoszący -1,8, natomiast w 2005 roku odnotowano wysoki wzrost przyrostu naturalnego do wartości -0,1 w przeliczeniu na 1000 mieszkańców.

Ludność wg wieku w latach 2000-2006

Lata	2000		2002		2004		2006	
	K	M	K	M	K	M	K	M
0-6	202	215	182	210	199	222	144	175
7-14	300	314	291	277	237	219	212	232
15-19	283	295	251	261	241	283	223	207
20-35	779	805	823	862	879	903	886	912
36-45	550	513	459	428	397	396	387	402
46-55	532	554	622	603	666	615	606	537
56-65	307	247	303	275	335	318	469	463
Powyżej 66 lat	569	310	588	326	602	311	635	349
Razem	3 522	3 253	3 519	3 242	3 556	3 267	3 562	3 277

Na podstawie Narodowego Spisu Powszechnego Ludności i Mieszkań w 2002 roku ustalono, iż 47,9% mieszkańców Sławkowa stanowią mężczyźni, natomiast 52,1% kobiety. Na 100 mężczyzn przypada 109 kobiet.

Analizę struktury ludności Sławkowa przeprowadzono także w podziale na ekonomiczne grupy wieku i biologiczne grupy wieku. W przypadku pierwszego podziału wiek przedprodukcyjny stanowi 19,3% ogółu mieszkańców, z czego kobiety stanowią 48,8% tej grupy, w wieku produkcyjnym mobilnym



PLAN ROZWOJU LOKALNEGO MIASTA SŁAWKOWA NA LATA 2004 – 2012

jest 38,9% mieszkańców, w tym 50% to kobiety oraz w wieku produkcyjnym nie mobilnym jest 25,5% ogółu z czego 47,1% kobiet. W wieku poprodukcyjnym jest 16,4% mieszkańców z czego kobiety stanowią 69,1% tego przedziału. Do drugiej struktury zaliczono trzy przedziały wiekowe, tj. od 0-14 lat, który stanowi 14,9%, z czego kobiet 49,4%, od 15-64 lat, do którego należy 70,9% ogółu społeczności i 50,2% kobiet, a także 65 lat i więcej stanowiący ogólnie 14,2%, w tym 64,5% kobiet.

Według badań przeprowadzonych podczas spisu powszechnego wśród sławkowian w wieku 13 lat i więcej według poziomu wykształcenia i płci uzyskano wyniki pokazujące, że 7,5% ogółu mieszkańców posiada wykształcenie wyższe, z czego kobiety stanowią 57,6%. Wykształceniem policealnym legitymuje się 3,7% mieszkańców, w tym 80,9% stanowią kobiety. Wykształcenie średnie ogólnokształcące posiada z kolei 6,6%, z czego 79,5% kobiet, a średnie zawodowe 26,5% ogółu mieszkańców, z czego 48,9% kobiet. Mieszkańcy z wykształceniem zasadniczym zawodowym stanowią 25,4 % społeczeństwa Sławkowa, w tym 36,5% to kobiety. Edukację na poziomie szkoły podstawowej zakończyło 26,6% mieszkańców, z czego kobiety stanowią 56,8% tego wskaźnika. Wykształcenie podstawowe nieukończone i bez wykształcenia szkolnego zadeklarowało 3,4% ogółu, w tym 69,7% kobiet. Dla 0,2% badanych mieszkańców nie ustalono wykształcenia.

Poniższa tabela sporządzona na podstawie badań NSPLiM obrazuje główne źródła utrzymania mieszkańców Sławkowa w układzie porównawczym z powiatem będzińskim oraz województwem śląskim.

Źródło utrzymania	Sławków	Powiat będziński	Woj. śląskie
Praca najemna poza rolnictwem	51,10%	46,50%	50,90%
Praca na własny rachunek poza rolnictwem	5,90%	5,90%	6,20%
Praca w rolnictwie	0,10%	0,70%	1,58%
Niezarobkowe źródło – emerytura	17,10%	20,60%	19,35%
Niezarobkowe źródło – renta z tytułu niezdolności do pracy	10,90%	11,20%	7,59%
Pozostałe	14,60%	13,90%	11,45%
Dochody z własności	0,00%	0,04%	0,07%
Nie ustalono	0,30%	1,16%	2,86%

Obliczony na podstawie udziałów gminy w podatkach skarbu państwa podatek od dochodów osobistych (PIT) na 1 mieszkańca miasta Sławkowa wyniósł 773 zł. Kwotę tę można porównać z dochodami mieszkańców w Polsce, od których podatek wyniósł w 2002 roku 853 zł, z dochodami w woj. śląskim 1150 zł i w powiecie będzińskim 1224 zł. Wskaźnik ten potwierdza niższą zamożność mieszkańców gminy w stosunku do społeczności powiatowej czy regionalnej.

W Sławkowie, według stanu z dnia 31.12.2003 r., zarejestrowanych było 618 osób bezrobotnych, co oznacza, że stopa bezrobocia osiągnęła w gminie poziom ok. 23%. Przedstawione poniżej dane obrazują najbardziej charakterystyczne cechy struktury bezrobocia w Sławkowie. Stan bezrobocia w mieście kształtował w się w ostatnich latach w następujący sposób:

w roku 1998 było	269 osób bezrobotnych	w tym 161 kobiet
w roku 1999 było	456 osób bezrobotnych	w tym 248 kobiet
w roku 2000 było	522 osoby bezrobotne	w tym 307 kobiet
w roku 2001 było	556 osób bezrobotnych	w tym 318 kobiet
w roku 2002 było	678 osób bezrobotnych	w tym 345 kobiet
w roku 2003 było	618 osób bezrobotnych	w tym 327 kobiet
w roku 2004 było	583 osób bezrobotnych	w tym 324 kobiet
w roku 2005 było	563 osób bezrobotnych	w tym 307 kobiet



PLAN ROZWOJU LOKALNEGO MIASTA SŁAWKOWA NA LATA 2004 – 2012

Stan bezrobocia w mieście od 1998 roku systematycznie wzrastało do 2003 roku, większość wśród bezrobotnych stanowią kobiety – łatwiej tracą pracę i z większymi trudnościami uzyskują miejsce zatrudnienia niż mężczyźni. Obecnie liczba osób bezrobotnych maleje, jest to spowodowane wzmoczoną migracją młodych ludzi.

Wyższe zagrożenie bezrobociem wynika między innymi z postępowania pracodawców, często preferujących zatrudnienie mężczyzn. W roku 2002 w stosunku do 2001 roku na rynku pracy w Sławkowie zanotowano spadek liczby mieszkańców zatrudnionych w gminie w firmach liczących 10 lub więcej pracowników o 9,2%.

Szczegółowe dane na temat struktury bezrobocia w Sławkowie:

Bezrobocie ze względu na wiek w latach 1998-2005

Lata	15 – 17	18-24	25-34	35-44	45-54	55-59	60-64
1998	0	102	43	80	37	7	0
1999	0	175	93	111	71	6	0
2000	0	185	126	119	84	7	1
2001	0	197	133	119	97	8	2
2002	0	203	193	126	135	18	3
2003	0	163	176	105	153	18	3
2004	0	147	177	88	147	20	4
2005	0	138	184	77	129	30	5

W mieście utrzymuje się wysoka liczba bezrobotnych wśród młodzieży, która wkracza na rynek pracy po raz pierwszy, znajdując się w sytuacji szczególnej. Wynika to z faktu, że są przede wszystkim poszukiwani kandydaci posiadający staż pracy, doświadczenie zawodowe, odpowiednie kwalifikacje. Bardzo często przygotowanie zawodowe większości młodzieży jest nieadekwatne do aktualnych potrzeb rynku pracy.

Osoby bezrobotne ze względu na wykształcenie w latach 1998 - 2005

Lata	Wyższe	Policealne	Śr. Ogólnoksz	Zasadnicze	Podstawowe
1998	3	73	14	100	79
1999	14	124	26	156	136
2000	16	145	38	188	135
2001	19	158	34	200	145
2002	27	179	39	186	247
2003	29	143	42	164	240
2004	329	147	37	149	221
2005	35	153	34	137	204

Trudności ze znalezieniem pracy mają przede wszystkim osoby o kwalifikacjach zawodowych lub nie posiadający ich w ogóle. Niepokojącym zjawiskiem, które pojawiło się na rynku pracy jest wzrost liczby osób bezrobotnych ze średnim i wyższym wykształceniem. Poziom bezrobocia wśród tych osób systematycznie wzrasta.



PLAN ROZWOJU LOKALNEGO MIASTA SŁAWKOWA NA LATA 2004 – 2012

Osoby bezrobotne ze względu na staż pracy w latach 1998-2005

Lata	Do 1 roku	1 – 5	5 – 10	10 – 20	20 – 30	30 i więcej	Bez stażu
1998	30	45	36	65	21	1	71
1999	49	86	54	102	37	2	126
2000	63	88	58	122	45	1	145
2001	66	93	72	118	52	1	154
2002	123	87	84	99	71	5	209
2003	76	76	78	91	77	1	219
2004	71	74	70	86	65	3	214
2005	63	64	65	72	61	7	231

W tej grupie przeważają osoby młode, których kłopoty ze znalezieniem zatrudnienia wynikają przede wszystkim z braku posiadania doświadczenia zawodowego, a także z wysokich wymagań pracodawców wobec kandydatów do pracy.

Podstawowe wskaźniki zbiorcze za 2002 oraz 2005 rok:

Rok	2002	2005
Liczba osób bezrobotnych ogółem	678 osób	563 osób
% udział bezrobotnych kobiet w ogólnej liczbie bezrobotnych	50,9%	54,5%
% udziału bezrobotnych w wieku 18 – 24 lata w ogólnej liczbie bezrobotnych	29,9%	24,51%
% udziału bezrobotnych pozostających bez zatrudnienia dłużej niż 12 miesięcy	50,9%	53,1%
% udziału bezrobotnych nie posiadających stażu pracy i posiadających staż pracy poniżej 1 roku	49,0%	52,22%
% udziału bezrobotnych osób z wykształceniem wyższym i średnim w ogólnej liczbie bezrobotnych	36,1%	39,43%

Obecnie, podobnie jak w latach poprzednich, miasto wykorzystując wszelkie możliwości organizuje przy pomocy Powiatowego Urzędu Pracy, prace interwencyjne, roboty publiczne oraz umowy absolwenckie i stażowe. Głównym celem tych programów jest: zmniejszanie bezrobocia, stwarzanie możliwości stałego zatrudnienia, zapewnienie pracownikom nowych umiejętności, wspieranie rozwoju lokalnych firm.

Jedną z aktywnych form pomocy bezrobotnym są szkolenia, których celem jest przyuczenie do zawodu, przekwalifikowanie, podwyższenie kwalifikacji zawodowych lub nauka umiejętności poszukiwania i uzyskiwania zatrudnienia. Postępowanie takie umożliwia dostosowanie struktury zawodowej siły roboczej do zmieniających się potrzeb lokalnego rynku pracy i lokalnej gospodarki. Wśród bezrobotnych ta forma cieszy się nieustannym zainteresowaniem.

2.3.2. Edukacja

Na terenie miasta znajdują się następujące placówki oświatowe (na koniec roku 2006 roku):

Przedszkole Miejskie:

Rok:	2002	2006
Liczba dzieci	164	151
Liczba oddziałów	7	7
Liczba nauczycieli	14	13



PLAN ROZWOJU LOKALNEGO MIASTA SŁAWKOWA NA LATA 2004 – 2012

Szkoła Podstawowa im. Jana Baranowskiego:

liczba uczniów –	405	394
liczba oddziałów –	18	18
liczba nauczycieli –	35	31

Zespół Szkół:

liczba uczniów w gimnazjum –	-	230
liczba uczniów w liceum -	338	89
liczba oddziałów w gimnazjum –	-	10
liczba oddziałów w liceum –	13	4
liczba nauczycieli w gimnazjum –	-	24
liczba nauczycieli w liceum –	32	10
liczba absolwentów w gimnazjum –	-	79
liczba absolwentów w liceum –	-	23

W mieście nie funkcjonują szkoły zawodowe, ani technika, uczniowie po ukończeniu szkoły ogólnokształcącej oraz gimnazjum kontynuują naukę w szkołach w sąsiednich gminach, głównie województwa śląskiego.

Podstawowe wskaźniki za 2002 oraz 2006 rok:

Rok	2002	2006
Wydatki na oświatę i edukacyjną opiekę wychowawczą, ogółem na 1 mieszkańca	593,00 zł	994,55 zł
Wydatki na oświatę i wychowanie, bez inwestycji na 1 mieszkańca	543,00 zł	702,92 zł
Wydatki na oświatę i wychowanie, inwestycje na 1 mieszkańca	50,00 zł	253,20 zł
Liczba dzieci w przedszkolach na 100 dzieci w wieku 3-6	70,54 osób	67,7 osób
Liczba dzieci na 1 nauczyciela w przedszkolach	14,06 osób	11,61 osób
Wydatki na przedszkola na 1 mieszkańca	106,00 zł	182,95 zł
Wydatki na przedszkola na 1 dziecko przedszkolne	4 932,00 zł	8 262,10 zł
Liczba uczniów na 1 nauczyciela w szkołach podstawowych	18,30 osób	12,7 osób
Wydatki na szkoły podstawowe na 1 mieszkańca	187,00 zł	269,34 zł
Wydatki na szkoły podstawowe na 1 ucznia	3 046 zł	4 661,45 zł
Liczba uczniów na 1 nauczyciela w gimnazjach	14,30 osób	9,58 osób
Liczba uczniów na 1 nauczyciela w liceum ogólnokształcącym	10,18 osób	8,9 osób
Wydatki na gimnazja na 1 ucznia	2 155,00 zł	6 023,73 zł
Wydatki na gimnazja na 1 mieszkańca	73,00 zł	203,18 zł
Wydatki na liceum ogólnokształcące na 1 ucznia	5 568,00 zł	5 344,35 zł
Wydatki na liceum ogólnokształcące na 1 mieszkańca	134,60 zł	69,75 zł
Liczba absolwentów liceów ogólnokształcących na 1000 mieszkańców	5,52 osób	3,37 osób
Wydatki na dowożenie uczniów do szkół na 1 mieszkańca	8,00 zł	14,10 zł

2.3.3. Zdrowie

W Sławkowie działa Samodzielny Publiczny Zakład Opieki Zdrowotnej. Obejmuje on swoją opieką mieszkańców Sławkowa i okolicznych gmin: Bolesław oraz Bukowno.

Usługi medyczne świadczone przez ZOZ w Sławkowie to przede wszystkim udzielanie świadczeń w zakresie podstawowym i posiadanych specjalności, diagnostyki, promocji zdrowia czy też opieki całodobowej.



PLAN ROZWOJU LOKALNEGO MIASTA ŚLAWKOWA NA LATA 2004 – 2012

Najczęściej występujące dolegliwości i schorzenia to choroby układu krążenia, cukrzyca, choroby układu oddechowego (przewlekły nieżyt oskrzeli, dychawica oskrzelowa), choroba wrzodowa oraz inne przewlekłe choroby układu trawiennego.

Podstawowe wskaźniki za 2002 oraz 2006 rok:

Rok	2002	2006
Wydatki na ochronę zdrowia ogółem na 1 mieszkańca	13,0 zł	4,92
Wydatki na przeciwdziałanie patologii na 1 mieszkańca	9,1 zł	11,13
Liczba ludności na 1 publiczną przychodnię zdrowia	6 702 osób	6 819osób
Liczba lekarzy rodzinnych	3,0	4,0
Liczba lekarzy specjalistów	5,0	6,0
Liczba urodzeń żywych ogółem	63,0	57,0
Urodzenia żywe na 1000 ludności	9,5	8,36
Przyrost naturalny na 1000 mieszkańców	-1,8	
Liczba aptek na 1000 mieszkańców	0,43	0,43
Liczba osób na 1 aptekę	3 351 osób	2 273 osób

2.3.4. Pomoc społeczna

Na terenie miasta funkcjonuje Miejski Ośrodek Pomocy Społecznej, który w ramach zadań własnych i zleconych zajmuje się między innymi:

- przyznawaniem i wypłacaniem zasiłków
- opłacaniem składek na ubezpieczenie zdrowotne za osoby pobierające zasiłki
- udzielaniem schronienia, ubrania i wyżywienia dla osób potrzebujących.

Miejski Ośrodek Pomocy Społecznej pobudza również społeczną aktywność w zaspokajaniu niezbędnych potrzeb życiowych osób i rodzin.

Podstawowe wskaźniki za 2002 oraz 2006 rok:

Rok	2002	2006	
Wydatki na opiekę społeczną ogółem na 1 mieszkańca	205,00 zł	334,54 zł	
Wydatki na opiekę społeczną, zasiłki na 1 mieszkańca	107,50 zł	219,47 zł	
Wydatki na opiekę społeczną, dodatki mieszkaniowe na 1 mieszkańca	24,80 zł	26,76 zł	
Wydatki na opiekę społeczną, centra i ośrodki pomocy społecznej na 1 mieszkańca	66,20 zł	69,50 zł	
Formy pomocy świadczone przez MOPS, praca socjalna	350 osób	350 osób	246
Formy pomocy świadczone przez MOPS, poradnictwo specjalistyczne	41 osób	-	-
Formy pomocy świadczone przez MOPS, zasiłki celowe i w naturze	185 osób	545 osób	204
Kategorie klientów MOPS, ubóstwo	82 osób	501 osób	194
Kategorie klientów MOPS, bezrobocie	153 osób	475 osób	167
Kategorie klientów MOPS, niepełnosprawność	122 osób	196	82
Kategorie klientów MOPS, długotrwała choroba	56 osób	282	106
Kategorie klientów MOPS, bezradność w sprawach opiekuńczo - wychowawczych	242 osób	174	48
Kategorie klientów MOPS, alkoholizm	52 osób	136	65



PLAN ROZWOJU LOKALNEGO MIASTA SŁAWKOWA NA LATA 2004 – 2012

2.3.5. Bezpieczeństwo

Na terenie miasta znajduje się Posterunek Policji podległy Komendzie Powiatowej Policji w Będzinie. Obsadę placówki stanowi 10 funkcjonariuszy. O bezpieczeństwo mieszkańców dba również Straż Miejska w Sławkowie, powołana decyzją radnych miasta, jako jedna z pierwszych w kraju, w czerwcu 1991 r. W ciągu 16 lat istnienia potwierdziła i utrwaliła swoją pozycję na terenie miasta przyczyniając się do zwiększenia bezpieczeństwa. W Straży Miejskiej służbę pełni 5 funkcjonariuszy.

Na terenie miasta występuje duże zagęszczenie budownictwa mieszkalnego jednorodzinne. Zabudowa szczególnie w centrum jest zwarta, dachy w znacznej części są kryte papą, co stwarza zagrożenie pożarowe. Ewentualne akcje ratownicze utrudnia układ urbanistyczny miasta: wąskie uliczki i bramy stwarzające trudności samochodom pożarniczym w dojeździe do zagrożonych budynków.

Jednostka Ochotniczej Straży Pożarnej w Sławkowie jest włączona do Krajowego Systemu Ratowniczo-Gaśniczego.

Przez miasto Sławków – w jego granicach od strony wschodniej i południowej przepływa rzeka Biała Przemsza, do której w rejonie Ryszki wpływa rzeka Sztoła. Naturalne ciek wodne z terenu miasta łączą się z rzeką Biała Przemsza w rejonie ul. Walcownia, przy Miejskim Ośrodku Kultury i w okolicy ul. Miedawa. W części zachodniej miasta w rejonie dzielnicy Garbierze wypływa odnoga potoku Bobrek, który łączy się z potokiem Rakówka przy granicy północno-zachodniej miasta.

W 1997 roku został opracowany „Program odbudowy cieków wodnych na terenie miasta w latach 1997-2000”, który obejmował:

- wykonanie wałów przeciwpowodziowych w rejonie dzielnic Niwa i Walcownia;
- odbudowa i przebudowa przepustów wodnych;
- czyszczenie i odbudowa cieków wodnych i rowów odwadniających.

Obrona cywilna ma na celu ochronę ludności, zakładów pracy i urządzeń użyteczności publicznej, dóbr kultury, ratowania i udzielania pomocy poszkodowanym w czasie wojny oraz współdziałanie w zwalczaniu klęsk żywiołowych i zagrożeń środowiska oraz usuwania ich skutków w czasie pokoju.

Szczegółową strukturę organizacyjną obrony cywilnej w mieście oraz charakterystykę jej działania określają: „Plan Obrony Cywilnej” opracowany w celu ustalenia i przygotowania przedsięwzięć organizacyjnych i rzeczowych obrony cywilnej na okres zagrożenia bezpieczeństwa państwa i wojny oraz „Plan Reagowania Kryzysowego”. Jego celem jest zapewnienie współdziałania jednostek organizacyjnych na terenie miasta w zakresie zapobiegania zagrożenia życia, zdrowia lub mienia oraz zagrożenia środowiska, a także zapobiegania klęskom żywiołowym i innym nadzwyczajnym zagrożeniom oraz zwalczanie ich w czasie pokoju.

Podstawowe wskaźniki za 2002 oraz 2006 rok:

Rok	2002	2006
Liczba wypadków drogowych w danym roku	13	2
Liczba przestępstw w danym roku na terenie gminy	133	164
Poziom wykrywalności przestępstw	69,2%	73,2%
Liczba pożarów w danym roku	86	121
Wydatki na bezpieczeństwo publiczne i ochronę przeciwpożarową na 1 mieszkańca	52,00 zł	52,00 zł
Wydatki na ochotnicze straże pożarne na 1 mieszkańca	19,00 zł	14,60 zł
Wydatki na Straż Miejską na 1 mieszkańca	33,00 zł	34,90 zł



PLAN ROZWOJU LOKALNEGO MIASTA SŁAWKOWA NA LATA 2004 – 2012

2.3.6. Mieszkalnictwo

Na terenie miasta istniało w 2005 roku 2 360 mieszkań, o sumarycznej powierzchni użytkowej 170 827 m². Większość budynków, około 85% została wybudowana po II wojnie światowej. Przeciętne mieszkanie składa się z 4,0 izb, a jego powierzchnia użytkowa wynosi 72,4 m². Na jedno mieszkanie przypada statystycznie 2,9 mieszkańców miasta. W roku 2005 oddano do użytku 7 nowych mieszkań o przeciętnej powierzchni 154 m².

Podstawowe wskaźniki za 2002 oraz 2005 rok:

Rok	2002	2005
Ogólne saldo migracji na 1000 ludności	7,79	6,86
Mieszkania na 1000 ludności	316,47	344,97
Przeciętna powierzchnia użytkowa mieszkania na 1 mieszkańca	23,41 m ²	24,97 m ²
Mieszkania oddane do użytku ogółem liczba mieszkań	8,00	7,00
% udział mieszkań komunalnych w liczbie mieszkań ogółem	5,10%	4,75 %
Przeciętna powierzchnia użytkowa oddawanego mieszkania	141,38 m ²	154 m ²

Rok	2002	2006
Wydatki na gospodarkę mieszkaniową na 1 mieszkańca	63,20 zł	163,85 zł
Wydatki na gospodarkę mieszkaniową, inwestycje na 1 mieszkańca	30,50 zł	42,20 zł

Mieszkania komunalne są wyposażone w instalację wodociagową i kanalizacyjną, a także w energię elektryczną, gaz i lokalne centralne ogrzewanie. Mieszkania komunalne zlokalizowane są w przeważającej części w zabudowanej części miasta, w starym budownictwie. Ich stan techniczny jest niezadowolający.

W okresie 2000-2002 na terenie miasta Sławkowa tempo budownictwa mieszkaniowego w zakresie wszystkich mieszkań oddanych do użytku wynosiło 1,4%, a dla porównania w powiecie będzińskim wskaźnik ten był ponad połowę niższy i wyniósł 0,6%, natomiast w woj. śląskim wyniósł 1,2%, a w całej Polsce 2,4%.

Mieszkania komunalne jako procent wszystkich mieszkań w Sławkowie w roku 2005 stanowiły 4,74 %, co w układzie porównawczym stanowi niski poziom, gdyż w gminach powiatu będzińskiego wskaźnik ten wyniósł 14,2%, w woj. śląskim 14,0%, a 10,6% w Polsce.

2.3.7. Kultura i życie społeczne miasta

W Sławkowie istnieje Miejski Ośrodek Kultury, którego działalność polega między innymi na upowszechnianiu kultury. Prowadzona jest szeroka działalność wewnętrzna polegająca na tworzeniu i organizacji jednostek elementarnych, takich jak: kluby, zespoły, koła zainteresowań. W ośrodku kultury prowadzone są zajęcia w stałych formach, które są skierowane do dzieci, młodzieży i osób dorosłych. Ośrodek organizuje również imprezy jednorazowe, takie jak koncerty muzyki poważnej i rozrywkowej, koncerty zawodowych artystów scen polskich, jak również spektakle zespołów własnych.

W „Dziale Kultury Dawnej” MOK zwanym popularnie muzeum prezentowane są ekspozycje oraz zbiory i dokumenty na temat historii miasta. W 2002 roku obejrzało je blisko 1 628 osób, co stanowiło niestety tylko ponad połowę odwiedzin odnotowanych dwa lata wcześniej. Natomiast latach 2005 – 2006 nastąpił wzrost liczby odwiedzin odpowiednio w roku 2005 – 2 561 osób, 2006 r. – 4 221 osób.

Od roku 1968 działa w mieście Towarzystwo Miłośników Sławkowa, które jest inicjatorem i realizatorem wielu przedsięwzięć upamiętniających ważne wydarzenia w życiu miasta. Towarzystwo włącza się w realizację wielu prac na rzecz miasta. Towarzystwo odegrało także znaczącą rolę w odzyskaniu samodzielności miasta w 1984 roku po długoletnich staraniach o odłączenie Sławkowa od Dąbrowy Górniczej.



PLAN ROZWOJU LOKALNEGO MIASTA SŁAWKOWA NA LATA 2004 – 2012

W Sławkowie działa ponadto od 6 lat Stowarzyszenie na Rzecz Wspierania Rozwoju Miasta Sławków. Celem Stowarzyszenia jest zwiększanie szans rozwoju społeczno - gospodarczego miasta Sławków. Prowadzi ono działalność wspomagającą rozwój wspólnot i społeczności lokalnych, w szczególności poprzez kształtowanie postaw obywatelskich i społecznych wśród mieszkańców gminy. Wspiera naukę i edukację służącą w szczególności wyrównywaniu szans rozwojowych i edukacyjnych dzieci i młodzieży miasta Sławków. Stowarzyszenie rozwija także formy wspierania rozwoju przedsiębiorczości.

W Sławkowie działa Miejski Klub Sportowy „Sławków”. Klub posiada dwie płyty treningowe - w tym jedną pełnowymiarową boiska piłkarskiego, znakomitą płytę główną oraz skromny, ale w miarę funkcjonalny budynek. Przy płycie głównej znajduje się trybuna dla widzów na około 700 miejsc siedzących. W klubie MKS "Sławków" piłkę nożną czynnie uprawia około 120 zawodników. W ostatnich latach świetności pierwsza drużyna grała w IV lidze Śląskiego Okręgu Piłki Nożnej, drużyna rezerw grała w klasie B. W klubie zarejestrowane są dwie drużyny trampkarzy – młodszych i starszych.

Uzupełnieniem bazy sportowej w mieście jest działające bardzo prężnie Towarzystwo Krzewienia Kultury Fizycznej "Michałek" z sekcjami: piłki nożnej, piłki siatkowej, tenisa stołowego, szachową, aerobiku, kulturystki, bilarda, tenisa ziemnego.

15 grudnia 1998 roku został utworzony w Sławkowie Uczniowski Klub Sportowy, którego zadaniem jest rozwój sprawności fizycznej dzieci i popularyzacja sportu, w szczególności piłki nożnej. W klubie ćwiczy i trenuje pod okiem wykwalifikowanych i doświadczonych trenerów piłki nożnej około 40 chłopców ze Szkoły Podstawowej.

W 2002 roku oddano do użytku halę sportową, która stanowi zaplecze sportowe dla sławkowskiej młodzieży. Hala znajduje się przy sławkowskim Zespole Szkół przy ulicy gen. W. Sikorskiego. Z kolei przy Szkole Podstawowej im. Jana Baranowskiego znajduje się kompleks boisk.

W październiku 2006 roku został oddany kompleks przyszkolnych boisk sportowych, który przyczynił się do rozwoju lokalnej infrastruktury sportowej i rekreacyjnej oraz stworzenia możliwości zdrowego rozwoju młodzieży i wysokiej jakości warunków dla aktywnego spędzania czasu wolnego mieszkańców Sławkowa oraz turystów przebywających na terenie miasta.

Podstawowe wskaźniki za 2002 oraz 2006 rok:

Rok	2002	2006
Wydatki na kulturę i ochronę dziedzictwa narodowego na 1 mieszkańca	123,50 zł	144,88 zł
Wydatki na biblioteki na 1 mieszkańca	25,70 zł	30,10 zł.
Wydatki na domy i ośrodki kultury, świetlice i kluby na 1 mieszkańca	78,10 zł	113,00 zł
Księgozbiór bibliotek publicznych na 1000 mieszkańców	5 401, 97	5 531,01
Czytelnicy bibliotek publicznych na 1000 mieszkańców	291,95	288,16

2.4. Sfera gospodarcza

2.4.1. Potencjał gospodarczy

„O sławkowskim chlebie Kraków budowano” głosi stare powiedzenie, które narodziło się w XIII w. po tym jak sławkowscy rzemieślnicy przyczynili się do odbudowy Krakowa, zniszczonego najazdami tatarskimi w latach 1241 i 1259. Również i dzisiaj miasto ma szansę stać się prężnym ośrodkiem gospodarczym całego regionu.

Na terenie Sławkowa znajduje się końcówka linii kolejowej szerokotorowej łącząca się z układem transportowym Ukrainy i Rosji (LHS - Linia Hutnicza Szerokotorowa), która stwarza duże szanse wszechstronnego rozwoju handlu z państwami Europy Wschodniej oraz Azji. Przy istniejących w mieście 4 terminalach szerokiego toru, działa już obecnie wiele podmiotów gospodarczych:



PLAN ROZWOJU LOKALNEGO MIASTA SŁAWKOWA NA LATA 2004 – 2012

Terminal pierwszy - Stacja PKP "Sławków Południowy LHS" wyposażony w wysoką rampę ładunkową usytuowaną między torami ogólnego użytku "N"-1435mm i "S"-1520mm, wysoką rampę czołową przystosowaną do załadunku pojazdów drogowych z wagonów. Pełny zakres usług świadczy kasa towarowa otwarta w godz. 6-18. **Polzug Polska sp. z o.o.** – firma zajmująca się transportem kolejowym oraz odprawami celnymi przewożonych towarów. Polzug Polska oferuje bezpośrednie połączenia linią szerokotorową z Ukrainą i krajami WNP przez terminal w Sławkowie, gdzie kontenery są przeładowywane z wagonów szerokotorowych na normalnotorowe i odwrotnie. **Firma PCC Cargo** - zajmująca się przeładunkiem artykułów chemicznych - płynnych, posiada hale magazynowo – składową, rampę ładunkową oraz urządzenia załadunkowe i wyładunkowe. Firma **"UKPOL"** z Werhraty - posiada halę magazynowo składową oraz urządzenia do rozładunku materiałów sypkich.

Terminal drugi - Baza Przeładunku Rudy PHS o/Huta Katowice. Terminal wykorzystywany jest w całości przez Hutę Katowice, jednak pozostaje jeszcze wiele możliwości jego zagospodarowania.

Terminal trzeci - należący do Centrali Zaopatrzenia Hutnictwa. Na jego terenie działa Centrum Handlowo – Logistyczne oraz BP Polska – terminal przeładunkowo – magazynowy gazów płynnych. Na terenie terminalu znajduje się sieć torów "N"- 1435 mm i "S"- 1520 mm przystosowanych do przeładunku towarów w wagonach krytych, otwartych i platformach. Ponadto działa jeszcze firma **Petro Plus** zajmująca się przeładunkiem paliw, olei napędowych. Tutaj właśnie na obszarze blisko 140 ha ma powstać w najbliższym czasie Międzynarodowe Centrum Logistyczne „Euroterminal”.

Terminal czwarty - położony jest na terenie Kopalni Piasku Podsadzkiego "Maczki Bór", która poddzierżawia teren tej właśnie firmie. Terminal ma układ torów "N" - 1435 mm i "S" - 1520 mm przystosowany do przeładunku gazów płynnych.

Gospodarka Sławkowa to jednak nie tylko Zespół Terminali Przeładunkowych LHS, ale przede wszystkim lokalne firmy, które doskonale radzą sobie na rynku polskim i europejskim. Przez długie lata miasto było ośrodkiem przemysłu metalowego, który również i dzisiaj stanowi główną gałąź gospodarczą miasta. Coraz większą rolę zaczynają odgrywać usługi, takie jak handel, gastronomia, transport. Władze miasta zamierzają także skupić swoją uwagę na rozwoju usług turystycznych i rekreacyjnych.

W sierpniu 2003 r. wśród przedsiębiorców, prowadzących swoją działalność na terenie Sławkowa przeprowadzono badania ankietowe, które dały obraz kondycji i stanu sławkowskiej gospodarki. Większość firm tj. 46% określiło zasięg swojego oddziaływania na rynku, jako lokalny. 20% stwierdza, że zasięgiem ich działalności jest rynek ponadregionalny, 17%, że rynek regionalny. 27% firm mówi o rynku krajowym, a 5% o międzynarodowym. Przyrost liczby firm prywatnych w okresie trzyletnim 2000-2002 na terenie miasta Sławkowa według danych GUS wyniósł 6,3%. Wskaźnik ten dla gmin powiatu będzińskiego osiągnął poziom 11,6%, dla woj. śląskiego 7,7% i całej Polski 8,5%.

Podatek od osób prawnych na 1 spółkę prawa handlowego obliczony na podstawie udziałów gminy w podatkach skarbu państwa dla Sławkowa w roku 2002 wyniósł 2349 zł, co w porównaniu z powiatem będzińskim, gdzie wysokość podatku wyniosła 64728 zł, w woj. śląskim 82313 zł, zaś z całej Polsce 82573 zł pokazuje słabą kondycję ekonomiczną lokalnych podmiotów gospodarczych prawa handlowego.



PLAN ROZWOJU LOKALNEGO MIASTA SŁAWKOWA NA LATA 2004 – 2012

2.4.2. Atrakcyjność inwestycyjna

Miasto Sławków charakteryzuje się wysoką atrakcyjnością inwestycyjną. Świadczą o niej wyniki rankingu przeprowadzonego na ten temat przez Instytut Badań nad Gospodarką Rynkową w 1999 roku w grupie 508 małych miast nie mających statusu miasta powiatowego. W grupie tej Sławków zajął 52 lokatę uzyskując łączną ocenę swojej atrakcyjności inwestycyjnej na poziomie B przy skali ocen od A (najwyższa atrakcyjność) do G (najniższa atrakcyjność).

W celu uzyskania wskaźnika syntetycznego atrakcyjności inwestycyjnej grupa badawcza posłużyła się dziewięcioma specjalnie wyodrębnionymi czynnikami atrakcyjności, które uzyskała poprzez agregację 70 wskaźników szczegółowych. Pomimo uzyskania przez miasto Sławków syntetycznej oceny na poziomie klasy B oceny poszczególnych czynników znacznie się różniły wzajemnie.

- chłonność rynku lokalnego otrzymała ocenę B (59 lokata)
- jakość rynku pracy uzyskała ocenę D (252 lokata)
- klimat społeczny zaliczono do klasy A (33 lokata)
- poziom infrastruktury technicznej zakwalifikowano do klasy B (80 lokata),
- otoczenie biznesu oceniono na D (231 lokata)
- czynnik opisujący dostępność komunikacyjną miasta otrzymał ocenę D (168 lokata)
- poziom transformacji gospodarczej został sklasyfikowany poniżej oceny D
- możliwości wypoczynkowe miasta otrzymały ocenę D (163 lokata)
- aktywność marketingowa władz lokalnych uzyskała ocenę B (lokata 61)

Wspomniane wyżej badania ankietowe pozwoliły także na przeprowadzenie oceny warunków i klimatu rozwoju biznesu w Sławkowie na 2003 rok. (skala ocen: 1 – bardzo słabe, 2 – słabe, 3 – średnie, 4 – dobre, 5 – bardzo dobre).

CECHA	Średnia ocena
Położenie gminy	3.80
Dostępność zakupu i dzierżawy gruntów	2.80
Uzbrojenie gruntów	2.85
Dostępność komunikacyjna	3.48
Dostępność telekomunikacyjna	4.18
Dostępność gazu sieciowego	3.58
Dostępność kanalizacji	2.80
Lokalna konkurencja	3.18
Pracownicy o odpowiednich kwalifikacjach	2.78
Lokalny system podatków i opłat	3.03
Nastawienie władz lokalnych	3.55
Działalność Urzędu Miasta	3.58
Promocja miasta przez władze	3.43
Wspieranie małej i średniej przedsiębiorczości	2.53



PLAN ROZWOJU LOKALNEGO MIASTA SŁAWKOWA NA LATA 2004 – 2012

Z początkiem roku 2003 dla terenu miasta Sławkowa został wprowadzony system ulg podatkowych w zakresie podatku od nieruchomości od nowo wybudowanych budynków, w których rozpoczyna się działalność gospodarczą. Ulga ta wynosi:

- w pierwszym roku rozpoczęcia działalności w nowym obiekcie: 40 %
- w drugim roku działalności: 30 %
- w trzecim roku działalności: 20 %
- oraz w czwartym roku: 10 %

Podstawowe wskaźniki za 2002 oraz 2005 rok:

Rok	2002	2005
Liczba podmiotów gospodarczych na 1000 mieszkańców	89,08	98,18
Udział jednostek gospodarczych sektora prywatnego w stosunku do ogółu (%)	96,48	96,99
Udział osób fizycznych w liczbie jednostek ogółem sektora prywatnego (%)	84,38	84,34
Udział osób fizycznych w liczbie jednostek ogółem (%)	81,41	81,80
Udział jednostek prawa budżetowego państwowych i komunalnych w liczbie jednostek sektora publicznego (%)	57,14	60,00
Udział spółek prawa handlowego w liczbie jednostek ogółem (%)	3,02	3,9
Udział spółek z udziałem kapitału zagranicznego w liczbie jednostek ogółem (%)	0,5	0,6
Udział jednostek z sekcji rolnictwa, łowiectwa i leśnictwa w liczbie jednostek ogółem (%)	1,17	1,2
Udział jednostek z sekcji przetwórstwa przemysłowego w liczbie jednostek ogółem (%)	11,89	10,97
Udział jednostek z sekcji budownictwa w liczbie jednostek ogółem (%)	9,38	11,27
Udział jednostek z sekcji administracji publicznej i obrony narodowej oraz obowiązkowych ubezpieczeń społecznych w liczbie jednostek ogółem (%)	0,67	0,60
Udział jednostek z sekcji edukacji w liczbie jednostek ogółem (%)	1,01	1,35
Udział jednostek z sekcji ochrony zdrowia i opieki społecznej w liczbie jednostek ogółem (%)	1,68	1,65

2.4.3. Systemy komunikacji

Dla sprawnego prowadzenia działalności gospodarczej konieczne jest zapewnienie odpowiednich systemów łączności oraz systemu komunikacji drogowej o odpowiednich parametrach technicznych.

Miasto jest wyposażone w sieć telefoniczną w 100%. Poziom usług telekomunikacyjnych w mieście jest oceniany jako dobry. Miasto pozostaje także w zasięgu głównych sieci telefonii komórkowej. W Sławkowie istnieje dostęp do sieci Internet oferowany przez TPSA. Na terenie Sławkowa nie istnieje żadna rozległa sieć komputerowa. Istnieją jedynie lokalne wewnątrzzakładowe sieci komputerowe. Szybki rozwój systemów informacyjnych z pewnością przyczyni się do wzrostu ilości i wielkości sieci komputerowych.

Przez Sławków przebiega Droga Krajowa DK 94 na trasie Berlin-Lwów. Z drogi tej istnieje dobre połączenie z drogą szybkiego ruchu Warszawa-Budapeszt oraz autostradą A-4. Przez miasto przebiega również linia kolejowa Katowice-Kielce. Łączna długość dróg na terenie miasta wynosi 62 km w tym 5 km to droga krajowa nr 94, 17 km to drogi powiatowe i 40 km to drogi gminne.

Stan techniczny dróg powiatowych oraz gminnych w ostatnim okresie uległ znacznemu pogorszeniu ze względu na niskie wydatki modernizacyjne w stosunku do ruchu kołowego, szczególnie ciężkiego związanego z obsługą obrotu gospodarczego Zespołu Terminali Przeładunkowych LHS.

Około 60% (27 km) dróg gminnych to drogi o nawierzchni utwardzonej. Pozostałe 40% dróg gminnych to drogi żuźlowe i tłuczniowe pozostające w złym stanie technicznym, wymagające generalnego remontu.



PLAN ROZWOJU LOKALNEGO MIASTA SŁAWKOWA NA LATA 2004 – 2012

Kluczowe znaczenie z punktu widzenia sprawnego funkcjonowania miasta mają drogi łączące wszystkie części miasta ze śródmieściem. Sieć dróg nie jest zbyt rozbudowana poza centrum, gdzie koncentruje się mieszkalnictwo i działalność gospodarcza. Poza centrum funkcjonują drogi dojazdowe z osiedli mieszkaniowych oraz terminali kolejowych.

W Studium uwarunkowań i kierunków zagospodarowania przestrzennego przyjętym przez władze miasta zaproponowano program modernizacji i rozbudowy sieci dróg w Sławkowie.

Program obejmuje:

- doinwestowanie drogi szybkiego ruchu DK 94 przecinającej tereny miasta, w tym:
 - przebudowę dwóch skrzyżowań drogowych: na Koźle i w ciągu ul. Okradzionowskiej
 - zagospodarowanie obrzeży pasa drogowego poprzez budowę ekranów, nasadzenia zieleni izolacyjnej itp.
 - usprawnienie węzła wschodniego obok Białej Przemyszy,
- budowę głównej ulicy zbiorczej miasta i zespołu Terminali Przeładunkowych łączących je ze stacjami kolejowymi Sławków - Miasto i LHS - Sławków Południowy
- budowę powiązania ulicznego stacji i dworca osobowego Sławków - Miasto ze stacją LHS - Sławków Południowy
- kontynuację budowy zbiorczej drogi towarowej, od istniejącego na DK 94 E-4 węzła Strzemieszyce - Sroczka Góra do terminalu Centrum Handlowo – Logistycznego w Sławkowie
- budowę drogi ze stacji LHS - Sławków Południowy, po północnej stronie kolei szerokotorowej do granicy z Bukownem na Białej Przemyszy, w kierunku Przymiarek i stacji Bukowno
- budowę bezpośredniego powiązania ulicznego śródmieścia z terenami położonymi po wschodniej stronie Białej Przemyszy, z częściowym wykorzystaniem trasy bocznic kolejowej prowadzącej do Zakładu Wyrobów Metalowych lub jednego z historycznych szlaków drogowych w kierunku Starego Bukowna
- ograniczenie ruchu samochodowego na terenie staromiejskiego zespołu zabytkowego Sławkowa
- modernizacja układu drogowego w centrum miasta

Sławków jest pocięty gęstą siecią dróg kolejowych i bocznic wybudowanych w latach siedemdziesiątych na potrzeby Huty Katowice. Na terenie miasta znajduje się linia kolejowa stanowiąca szerokotorowy układ transportowy powstały dla dostaw towarów ze wschodu. System ten pozwala na wykorzystanie docelowo transportu w relacjach:

- tor normalny - tor szeroki
- tor szeroki - samochód
- tor normalny - samochód
- transport kombinowany

Podstawowe wskaźniki za 2002 rok:

Rok	2002	2006
Wydatki na transport i łączność ogółem na 1 mieszkańca	72,00 zł	464,10 zł
Wydatki na transport i łączność ogółem, wydatki bieżące na 1 mieszkańca	72,00 zł	243,77 zł
Wydatki na transport i łączność ogółem, wydatki inwestycyjne na 1 mieszkańca	0,00 zł	220,33 zł
Wydatki na transport i łączność ogółem, wydatki na drogi publiczne gminne na 1 mieszkańca	72,00 zł	337,96 zł
Wydatki na oświetlenie ulic na 1 mieszkańca	55,50 zł	66,57 zł
Wydatki inwestycyjne, infrastrukturalne ogółem na 1 mieszkańca	32,17 zł	233,30 zł



PLAN ROZWOJU LOKALNEGO MIASTA SŁAWKOWA NA LATA 2004 – 2012

2.4.4. Turystyka

Sławków ma szansę stać się również centrum turystyki weekendowej dla rejonu Zagłębia i Śląska. Ogromny potencjał, który tkwi w Sławkowie może sprawić, że będzie on coraz częściej odwiedzany przez turystów, szukających chwili relaksu i spokoju. Sławków spełnia większość warunków i kryteriów pozwalających na przyjmowanie turystów z całego regionu. Rozwój turystyki w mieście ukierunkowany jest na usługi wypoczynku weekendowego osób indywidualnych oraz kilkudniowe wycieczki dzieci i młodzieży. Powierzchnia parków spacerowo – wypoczynkowych i lasów w Sławkowie na 1 mieszkańca wynosi 0,18 ha.

Ze względu na swoją bogatą historię miasto Sławków posiada liczne zasoby historyczne oraz kulturowe. O świetności i potędze miasta mogą świadczyć liczne zabytki, które znajdują się w każdym niemal zakątku Sławkowa. Są one różnej skali, niektóre o znaczeniu ponadregionalnym, inne bardzo cenne dla tożsamości „małej ojczyzny”.

Łącznie w wykazie dóbr kultury wpisanych do rejestru zabytków znajdują się obecnie 23 obiekty (w tym składające się z wielu budynków) należące do zabudowy miasta Sławkowa. Obiekty te wymagają przeprowadzenia licznych prac konserwatorskich i rewitalizacyjnych.

Do najciekawszych obiektów zabytkowych należą:

- Kościół parafialny pod wezwaniem Podwyższenia Krzyża Świętego
- Ruiny kamiennego zamku Biskupów Krakowskich z XIII w.
- Dwór Biskupi z XVI w. usytuowany przy ul. Staropocztowej powyżej ruin zamku.
- Plebania murowana z XVII w. o architekturze dworu, przykryta łamanym polskim dachem
- Kościółek pod wezwaniem Św. Jakuba
- Karczma, zwana Austerią z 1781 roku
- Ratusz z 1905 roku
- Kościółek pod wezwaniem Św. Marka na cmentarzu grzebalnym z XIX w.
- Cmentarz żydowski

Zasoby turystyczne predysponują miasto do miana ośrodka turystyczno – rekreacyjnego. Sławków przygotowany jest do obsługi ruchu turystów i zagwarantowania im warunków pobytu na wysokim poziomie. Znajduje się tutaj kilka lokali gastronomicznych i noclegowych. Szkolne Schronisko Młodzieżowe stanowi młodzieżową bazę noclegową, a bogata historia i piękna przyroda w pełni wypełnią czas pobytu w Sławkowie. Schronisko dysponuje 50 miejscami noclegowymi, co pozwoliło w 2005 roku udzielić 6 750 noclegów, a w 2006 roku 7 313 noclegów.

Wskaźnik liczby miejsc noclegowych na 1000 mieszkańców dla Sławkowa w 2005 roku wyniósł 8,85 co w porównaniu z wartością tego wskaźnika dla 13 wybranych gmin Zagłębia Dąbrowskiego, który wyniósł 1,68 pokazuje w sposób pozytywny aktualny poziom rozwoju bazy noclegowej na terenie miasta Sławków.

Dodatkowych informacji potwierdzających wysoką atrakcyjność turystyczną i rekreacyjną miasta Sławkowa w subregionie dostarcza wskaźnik liczby udzielonych noclegów na terenie gminy na 1000 mieszkańców, który dla Sławkowa za 2005 rok kształtował się na poziomie 996,60 noclegów na 1000 mieszkańców w porównaniu ze wskaźnikiem dla 13 wybranych gmin Zagłębia Dąbrowskiego, który wyniósł 109,41 noclegów na 1000 mieszkańców.



PLAN ROZWOJU LOKALNEGO MIASTA SŁAWKOWA NA LATA 2004 – 2012

Jak wspomniano wyżej w październiku 2006 roku został oddany kompleks przyszkolnych boisk sportowych, który przyczynił się do rozwoju lokalnej infrastruktury sportowej i rekreacyjnej oraz stworzenia możliwości zdrowego rozwoju młodzieży i wysokiej jakości warunków dla aktywnego spędzania czasu wolnego mieszkańców Sławkowa oraz turystów przebywających na terenie miasta.

W ramach kompleksu zostało przygotowane także miejsce do ćwiczeń siłowych oraz rozbudowana zostanie infrastruktura otoczenia boisk. Realizacja projektu przyczyniła się tym w sposób bezpośredni do rozwoju zagospodarowania terenów wokół Zespołu Szkół w Sławkowie oraz efektywnego ich wykorzystania dla procesu dydaktycznego szkoły.

W ramach inwestycji zostały wybudowane następujące obiekty sportowe:

- boisko wielofunkcyjne o pow. 2360 m², na którym zlokalizowano:

- boisko do mini piłki nożnej o wym. 56x38m
- dwa boiska do piłki ręcznej 7-osob. o wym. 39x20m
- trzy boiska do siatkówki o wym. 18x9m + wybiegi o powierzchni 286 m² każde.

Przez teren miasta przechodzą piesze szlaki turystyczne, które prowadzą turystę starymi uliczkami do najciekawszych zabytkowych miejsc i pozwalają zobaczyć urokliwe leśne okolice oraz ciekawe tereny wokół zabytkowego centrum.

Sławków i okolice to także atrakcyjny teren dla rowerzystów z uwagi na położenie z dala od głównych tras komunikacyjnych, niewielki ruch miejski, rozległe tereny leśne i unikatowy charakter rzeki Biała Przemsza.

Osoby odwiedzające miasto mogą skorzystać z różnych form rekreacji zarówno czynnej, jak i intelektualnej. W najbliższym czasie planowane jest wytyczenie ścieżek historycznych i ekologicznych, które w pełni oddadzą tutejsze walory i wartości.

Podstawowe wskaźniki za 2005 rok:

Wydatki na ochronę zabytków i pomników	0,00 zł
Wydatki na kulturę fizyczną i sport na 1 mieszkańca	15,50 zł

Podstawowe wskaźniki za 2006 rok:

Miejsca noclegowe na terenie gminy	100 miejsc
Liczba udzielonych noclegów	Schronisko 7 313 noclegów
Liczba odwiedzin lokalnego muzeum	4 221 osób

2.4.5. Rolnictwo

Rolnictwo z uwagi na niską jakość gleb, bardzo rozdrobnioną własność (średnio 1,35 ha/gospodarstwo) oraz sąsiedztwo konkurencyjnego rynku pracy Zagłębia, tradycyjnie miało charakter gospodarki ekstensywnej, nie stanowiącej podstawy bytu właścicieli. Na terenie Sławkowa nie ma zorganizowanych grup producentów rolnych, ani podmiotów gospodarczych związanych z rolnictwem. W 2002 roku udział osób pracujących w sektorze rolniczym w ogólnej liczbie pracujących wyniósł 0,29 %, natomiast w 2005 r nie odnotowano zatrudnienia w rolnictwie. Następująca w ostatnich dekadach rozbudowa sieci kolejowej oraz budowa terminali przeładunkowych pogłębiła proces rozdrobnienia terenów rolnych.

Dodatkowo sytuację pogarsza zanieczyszczenie środowiska, w szczególności gleby i roślin na terenie miasta, które jest efektem łącznego wpływu źródeł emisji znajdujących się w bezpośrednim sąsiedztwie dużej aglomeracji przemysłowej Śląska. Według badań Państwowego Instytutu Geologicznego z 1999 roku wynika, że grunty rolne są zanieczyszczone metalami ciężkimi w stopniu ograniczającymi znacznie rodzaje prowadzonych upraw, grunty są przydatne raczej dla upraw przemysłowych niż do produkcji żywności.



PLAN ROZWOJU LOKALNEGO MIASTA SŁAWKOWA NA LATA 2004 – 2012

W świetle zmniejszającej się powoli, lecz systematycznie uciążliwości aglomeracji śląskiej dla środowiska rolnicze użytkowanie niewykorzystywanych inwestycyjnie arealów posiada potencjał dla rozwoju rolnictwa, pod warunkiem selektywnego doboru roślin odporniejszych na zanieczyszczenie i raczej nie do produkcji spożywczej.

Podstawowe wskaźniki za 2002 oraz 2005 rok:

Rok	2002	2005
Udział powierzchni użytków rolnych w powierzchni gminy ogółem (%)	40,16%	37,04 %
Udział pracujących w sektorze rolniczym w ogólnej liczbie pracujących (%)	0,29%	0,00 %
Udział powierzchni pozostałych gruntów i nieużytków w powierzchni gminy (%)	26,61%	29,72 %

2.4.6. Zatrudnienie

Mieszkańcy miasta pracują w zakładach pracy znajdujących się na terenie Sławkowa oraz w miastach ościennych. Jednak większa część mieszkańców Sławkowa dojeżdża do pracy do innych miast, głównie Dąbrowy Górniczej, Sosnowca czy Katowic.

Na terenie miasta Sławkowa w sektorze przemysłowym w 2002 roku, w firmach liczących 10 pracowników lub więcej, zatrudnienie znalazło 48% zatrudnionych, co w porównaniu z odsetkiem w całej Polsce jest wynikiem wskazującym na wysokie uprzemysłowienie lokalnej struktury zatrudnionych, gdyż wskaźnik ten w Polsce jest o 10% niższy. Natomiast w usługach rynkowych zarówno w Sławkowie, jak i w powiecie będzińskim, czy w Polsce procent zatrudnionych jest jednakowy i wynosi 33%. W usługach nierynkowych Sławków posiada najniższą 19% liczbę zatrudnionych. Dla porównania powiat będziński ma 26%, woj. śląskie 23%, natomiast Polska 28%.

W roku 2002 w stosunku do 2001 roku na rynku pracy w Sławkowie zanotowano spadek liczby mieszkańców zatrudnionych w gminie w firmach liczących 10 pracowników lub więcej o 9,2%, co w porównaniu ze wskaźnikami dla powiatu będzińskiego -6,6%, woj. śląskiego -3,4% oraz Polski -3,6% jest potwierdzeniem negatywnej tendencji na lokalnym rynku pracy.

Podstawowe wskaźniki za 2002 oraz 2005 rok:

Rok	2002	2005
Pracujący ogółem	1 023 osób	1 094 osób
Stopa zatrudnienia - liczba pracujących na 1 000 mieszkańców	152,64	161,52
Ogólny wskaźnik aktywności zawodowej – udział czynnych zawodowo w ludności w wieku 15 lat i więcej (%)	17,88%	bd
Udział zatrudnienia kobiet w zatrudnieniu ogółem	47,41%	46,25%
Wskaźnik zatrudnienia kobiet (liczba pracujących do kobiet ogółem) (%)	13,90%	14,33%
Wskaźnik obciążenia demograficznego – liczba ludności w wieku nieprodukcyjnym w stosunku do liczby ludności w wieku produkcyjnym (%)	54,00%	bd
Udział ludności w wieku przedprodukcyjnym w stosunku do liczby ludności ogółem (%)	18,80%	bd
Udział ludności w wieku poprodukcyjnym w stosunku do liczby ludności ogółem (%)	16,26%	bd
Udział pracujących w liczbie ludności w wieku produkcyjnym - (w %)	23,51%	bd
Wskaźnik bezrobocia rejestrowanego	15,58%	bd
Wskaźnik obciążenia bezrobociem - liczba bezrobotnych przypadająca na 100 osób pracujących	66,28	49,90
Udział pracujących w sektorze usług rynkowych w ogólnej liczbie pracujących (%)	33,04 %	bd
Udział pracujących w usługach (serwicyzacja gospodarki – sekcje G,H,J,J,O,P,Q,L,M,N) (%)	51,81 %	bd
Udział pracujących w sektorze przemysłowym w ogólnej liczbie pracujących (%)	47,9 %	bd
Udział pracujących w sektorze prywatnym w ogólnej liczbie pracujących (%)	59,73 %	bd



PLAN ROZWOJU LOKALNEGO MIASTA SŁAWKOWA NA LATA 2004 – 2012

2.5. Sfera środowiska przyrodniczego

W Sławkowie nie ma dużych zakładów przemysłowych powodujących poważne zanieczyszczenie środowiska, tym niemniej miasto jest położone w bezpośrednim sąsiedztwie aglomeracji śląskiej i pozostaje pod wpływem zanieczyszczeń emitowanych z zakładów tam zlokalizowanych. Największe znaczenie mają zakłady Dąbrowy Górniczej, a przede wszystkim „Huta Katowice” oraz Zakłady Koksownicze „Przyjaźń”, a także Zakłady Górniczo-Hutnicze „Bolesław” w Bukownie i Zespół elektrociepłowni „Jaworzno” w Jaworznie. Zanieczyszczenie obszaru miasta nie odbiega od zanieczyszczenia całego regionu.

Należy zauważyć, że w ciągu ostatnich dziesięciu lat sytuacja w całej aglomeracji śląskiej znacznie się zmieniła na lepsze, zdecydowanie poprawiła się jakość powietrza dzięki ograniczeniu emisji zanieczyszczeń, zmniejszyło się zużycie wody w przemyśle i gospodarce komunalnej, dzięki sukcesywnej budowie oczyszczalni ścieków podniosła się jakość wód powierzchniowych. Region pozostaje jednak w dalszym ciągu jednym z najważniejszych ośrodków przemysłowych kraju i emisja zanieczyszczeń do środowiska pozostaje jednym z jego głównych problemów.

2.5.1. Powietrze atmosferyczne

Głównymi źródłami zanieczyszczenia powietrza atmosferycznego zlokalizowanymi na terenie miasta są źródła energetyczne:

- przemysłowe
- komunalne – lokalne kotłownie
- indywidualne piece domowe opalane głównie węglem i kotły centralnego ogrzewania

Aktualnie trwa proces przekształcania systemów grzewczych budynków publicznych na bardziej ekologiczne poprzez zastosowanie ogrzewania gazowego.

Większość jednak pozostałych mniejszych i większych kotłowni i pieców jest opalana węglem. Należy również zauważyć, że właściciele domów jednorodzinnych ze względów ekonomicznych często spalają węgiel najtańszy, najgorszej jakości oraz różnego rodzaju odpady. Emisja związana z indywidualnymi systemami grzewczymi (tzw. „niska emisja”) występuje okresowo, szczególnie nasila się w pierwszych miesiącach zimy. Obszarem szczególnie narażonym na zanieczyszczenia lokalne jest centrum miasta o gęstej zabudowie.

Charakterystycznymi zanieczyszczeniami towarzyszącymi emisji ze źródeł energetycznych są:

- tlenek i dwutlenek węgla, gazy zwiększające efekt cieplarniany
- dwutlenek siarki i tlenki azotu powodujące zakwaszenie środowiska
- pyły (zawierające węglowodory aromatyczne)
- dymy i sadze

Wyniki badań stężeń zanieczyszczeń pokazują co prawda wysokie wskaźniki, ale nie rejestruje się przekroczeń norm. Ponadto zanotowano systematyczne zmniejszanie się stężeń zanieczyszczeń w niemal wszystkich stanowiskach pomiarowych w porównaniu z poprzednimi latami. Jest to rezultat przede wszystkim modernizacji zakładów przemysłowych i energetyki przemysłowej.

Należy jednak zauważyć, że nawet po znacznym zredukowaniu emisji ze źródeł zewnętrznych, jakość powietrza w mieście nie poprawi się znacząco bez zmiany systemu grzewczego, szczególnie w części staromiejskiej.



PLAN ROZWOJU LOKALNEGO MIASTA SŁAWKOWA NA LATA 2004 – 2012

2.5.2. Wody powierzchniowe

Na terenie miasta Sławków zlokalizowana jest oczyszczalnia ścieków bytowo – gospodarczych odbierająca ścieki surowe od około 37,8% mieszkańców, a następnie odprowadzająca oczyszczone ścieki do rzeki Białej Przemszy. Pozostałe ścieki odprowadzane są do zbiorników bezodpływowych, skąd mogą przenikać do gruntu i wód powierzchniowych i podziemnych.

Pewnym źródłem zanieczyszczenia wód powierzchniowych są powierzchniowe spływy wód deszczowych, szczególnie z terenów zakładów przemysłowych, dróg i terenów kolejowych. Spływy te są zanieczyszczone głównie produktami ropopochodnymi i metalami ciężkimi.

Zanieczyszczenia decydujące o jakości wód w Białej Przemszy są zlokalizowane w górnym biegu rzeki. Są to zakłady przemysłowe i kopalnie w rejonie Bolesławia, Bukowna i Olkusza.

Głównym ciekim powierzchniowym na terenie Sławkowa jest rzeka Biała Przemsza.

W roku 1999 Wojewódzki Inspektorat Ochrony Środowiska w Krakowie przeprowadził badania jakości wód Białej Przemszy. Według kryteriów pełnej klasyfikacji wód, Biała Przemsza w Sławkowie jest pozaklasowa, o czym decyduje ocena według kryteriów fizyko-chemicznych oraz zanieczyszczenia metalami ciężkimi. W zakresie związków charakterystycznych dla ścieków bytowych (ChZT, BZT itp.) woda mieści się w I klasie czystości, w zakresie stężenia substancji rozpuszczonych (zasolenie) w II klasie, związków biogennych (związki azotu i fosforu) oraz wskaźników bakteriologicznych w III klasie.

Wyniki wskazują wyraźnie na pozytywny wpływ uporządkowania gospodarki ściekowej budowy w zlewni rzeki powyżej Sławkowa oraz z pewnością budowy nowej oczyszczalni ścieków dla miasta. O pozaklasowej klasyfikacji decydują zanieczyszczenia z zakładów przemysłowych położonych w zlewni rzeki powyżej przekroju Sławkowa.

2.5.3. Gleby

Gleby na terenie miasta charakteryzują się wysoką naturalną zawartością metali ciężkich (takich jak ołów, cynk i kadm) pochodzących z procesów erozji skał macierzystych. Naturalne stężenia metali ciężkich są wydatnie zwiększane przez zanieczyszczenia pochodzenia przemysłowego, przede wszystkim opad pyłu z emisji z przemysłu hutniczego i górniczego.

Wykonane w roku 1999 badania nad chemizmem gleb rejonu Sławkowa prowadzone przez Państwowy Instytut Geologiczny wykazują, że wysoka zawartość metali ciężkich w glebach jest spowodowana przede wszystkim działalnością przemysłową.

Miasto Sławków jest położone nad jednym z Głównych Zbiorników Wód Podziemnych. Jest to zbiornik triasowy Olkusz - Zawiercie (GZWP 454 według klasyfikacji A.S. Kleczkowskiego).

Jakość wód podziemnych GZWP 454 była badana w latach 1994 i 1999 w ramach programów Regionalnego Monitoringu Wód Podziemnych. Wyniki wskazują na znaczną poprawę jakości wód w ciągu tych pięciu lat. W roku 1994 wody podziemne z tego zbiornika zostały zakwalifikowane (według klasyfikacji PIOS) jako wody o średniej i niskiej jakości (klasy II i III) natomiast w roku 1999 jako wody o dobrej jakości (klasa Ib).



PLAN ROZWOJU LOKALNEGO MIASTA SŁAWKOWA NA LATA 2004 – 2012

Zagrożenia dla jakości wód podziemnych:

- ogniska wielkopowierzchniowe: zanieczyszczenia atmosferyczne w postaci emisji pyłów i gazów przemysłowych, których źródłem mogą być sąsiednie województwa (a szczególnie Górnośląskiego Okręgu Przemysłowego), oddziaływania aglomeracji miejsko-przemysłowych (odpady i ścieki), stosowanie środków chemicznych w rolnictwie i leśnictwie
- ogniska małopowierzchniowe: składowiska odpadów przemysłowych i komunalnych, zakłady szczególnie uciążliwe dla środowiska, intensywne nawożenie i stosowanie środków ochrony roślin, miejsca stosowania środków chemicznych w lasach, niektóre obszary eksploatacji górniczej, zakłady zaliczone do szczególnie uciążliwych dla środowiska, obszary zabudowane bez kanalizacji
- ogniska punktowe: oczyszczalnie ścieków i miejsca zrzutu ścieków, doły chłonne, osadniki, szamba, dzikie wysypiska odpadów, magazyny produktów naftowych, stacje dystrybucji paliw
- ogniska liniowe, linie komunikacyjne o dużym natężeniu ruchu, transport drogowy i kolejowy, zanieczyszczone ciekły powierzchniowe

2.5.4. Lasy

Gospodarka leśna w Sławkowie jest prowadzona na podstawie uproszczonych planów urządzenia lasu opracowanych na okres 10 lat. Biorąc pod uwagę rodzaj drzewostanu, jego wiek oraz rodzaj pokrywy glebowej, lasy Sławkowa zaliczono do klasy dużego zagrożenia pożarowego. Przeważająca część drzewostanu wykazuje zahamowania przyrostu, objawy przedwczesnego zrzucania igieł, miejscami przebarwienia aparatu asymilacyjnego i przeredzenia koron.

2.5.5. Ochrona przyrody

Na terenie miasta położona jest część obszaru chronionego krajobrazu, w granicach Zespołu Jurajskich Parków Krajobrazowych, obejmująca obszar Okradzionowa, w północno – wschodniej części miasta. Ponadto w mieście znajdują się następujące obszary o wysokich walorach przyrodniczo - krajobrazowych, które należy chronić:

- zespół przyrodniczo - krajobrazowy doliny Białej Przemszy, w tym rejony Przełomu, Źródlika, Gierzyna, Źródlika - Burki Krupa (proponowane jako użytki ekologiczne);
- łąkowo-leśny zespół przyrodniczo - krajobrazowy Bobrek - Ciołkowizna, w tym Ciołkowizna i łąki kosańcowe - Kozibrodek (proponowane jako użytki ekologiczne);
- obszary o wysokich walorach krajobrazowych:
 - o wzgórze Gieraska, w tym Warpie pod Gieraską
 - o łąki - Kozioł;
 - o zbocze - Kołdaczka;
 - o kompleks łąkowo-leśny Niwa;
 - o lasy na Dębowej Górze i pod Dębową Górą;
 - o łąki Staszówki;
 - o Białe Bagno;
 - o Niwa - Zagrody;
 - o Burki - Bagniska;
 - o użytek ekologiczny Niwa - Gozica ;
 - o pomnik przyrody Chwaliboskie - Dolina Miłości.



PLAN ROZWOJU LOKALNEGO MIASTA SŁAWKOWA NA LATA 2004 – 2012

2.5.6. Tereny i obiekty objęte ochroną środowiska kulturowego

Cały układ urbanistyczny starówki Sławkowskiej objęty jest strefą ochrony konserwatorskiej, ze względu na dobre zachowanie tradycyjnej zabudowy sławkowskiej. Ponadto na terenie miasta istnieje kilkadziesiąt zespołów i obiektów zabytkowych, które podlegają ochronie konserwatorskiej.

2.5.7. Infrastruktura

Zaopatrzenie miasta w wodę

Sławków posiada własne ujęcie wód głębinowych o wydajności 480.000 m³/rok, z którego zasilana jest większość terenu miasta, Śródmieście, Michałów, Walcownia oraz peryferyjnie położone Burki, Niwa i Dębowa Góra. Jakość pobieranej wody jest zadawalająca.

Miasto jest w 97,2% zasilane w wodę z sieci wodociągowej o długości 47,3 km. Zużycie wody w gospodarstwach domowych wynosi ok. 222.800 m³/rok i w ostatnich latach wykazuje tendencję malejącą. Sieć wodociągowa wymaga modernizacji ze względu na znaczny stopień zużycia technicznego. Ujęcie miejskie oraz sieć wodociągowa jest zarządzana przez komunalny Zakład Wodociągów i Kanalizacji.

Kierunki rozwoju systemu zaopatrzenia w wodę:

Według „Studium uwarunkowań i kierunków zagospodarowania przestrzennego” zakłada się kontynuację zaopatrzenia w wodę z istniejących ujęć, mających jeszcze nie wykorzystywane do tej pory rezerwy. Przewiduje się rozbudowę sieci obejmującą tereny na obrzeżu miasta.

Odprowadzanie i oczyszczanie ścieków

W Sławkowie funkcjonuje jedna mechaniczno-biologiczna oczyszczalnia ścieków bytowo-gospodarczych, zlokalizowana przy ul. Browarnej. Oczyszczalnia została zmodernizowana w latach 1994-1997. Ścieki oczyszczone są odprowadzane do rzeki Biała Przemsza i odpowiadają normom dla ścieków odprowadzanych do wód powierzchniowych. Przepustowość oczyszczalni wynosi 600 m³/d i jest wykorzystana w około 80%. Ścieki surowe są doprowadzane do oczyszczalni rozdzielczą siecią kanalizacji sanitarnej o długości całkowitej 6,9 km. Sieć kanalizacji obejmuje właściwie cały obszar zwartej zabudowy Sławkowa, czyli Śródmieście i osiedle PCK.

W maju 2000 roku zakończono rozbudowę sieci kanalizacji w ul. Browarnej wraz z przepompownią, która pozwoliła na podłączenie zachodniej części miasta. Aktualnie szacuje się, iż dostęp do sieci kanalizacyjnej posiada 35,81% mieszkańców Sławkowa. Ścieki z pozostałych gospodarstw domowych odprowadzane są do szamb (często nieszczelnych) lub bezpośrednio do wód powierzchniowych.

Oczyszczalnia i sieć kanalizacyjna są eksploatowane przez miejski Zakład Wodociągów i Kanalizacji w Sławkowie. Stan techniczny urządzeń do odprowadzania i oczyszczania ścieków ocenia się jako dobry.

Kierunki rozwoju systemu:

Według uchwalonej pod koniec 2003 roku „Koncepcji technicznej gospodarki ściekowej Miasta Sławkowa” przewiduje się rozbudowę rozdzielczego systemu kanalizacji na terenach do tej pory nieskanalizowanych oraz przebudowę kanalizacji ogólnospławnej w Centrum na rozdzielczy system.

Ścieki sanitarne mają być odprowadzane do trzech oczyszczalni:

- istniejącej oczyszczalni przy ulicy Browarna (w przyszłości do likwidacji)
- projektowanej oczyszczalni w rejonie Miedawa
- nowo budowanej oczyszczalni w rejonie Burki (koniec 2006 roku).



PLAN ROZWOJU LOKALNEGO MIASTA SŁAWKOWA NA LATA 2004 – 2012

Systemy usuwania odpadów stałych

Teren Sławkowa, w zakresie zbiórki i wywozu odpadów stałych, obsługiwany jest przez firmy oczyszczania miast wybierane w przetargu. Sławków nie posiada wysypiska odpadów - podmioty obsługujące miasto mają zawarte umowy z wysypiskami odpadów komunalnych zlokalizowanymi w innych gminach. Z danych szacunkowych wynika, że z terenu Sławkowa wywozi się około 6000 m³ odpadów rocznie i przewiduje się stały wzrost ilości odpadów w przyszłości.

W roku 2000 wprowadzony został system selektywnej zbiórki odpadów, który jest stopniowo rozbudowany poprzez organizowanie nowych miejsc do tego typu zbiórki odpadów.

Kierunki rozwoju:

Zgodnie z zaleceniami zawartymi w „Studium uwarunkowań i kierunków zagospodarowania przestrzennego” nie przewiduje się gromadzenia i unieszkodliwiania stałych odpadów komunalnych na terenie miasta. Zakłada się utrzymanie obecnego systemu obejmującego wywożenie odpadów. Planowany jest dalszy rozwój systemu segregacji odpadów.

Zaopatrzenie w ciepło

Centralny system ogrzewania posiada jedynie osiedle PCK, obsługiwany przez kotłownię osiedlową o mocy 5,8 MW. System jest administrowany przez Przedsiębiorstwo Energetyki Ciepłej w Dąbrowie Górniczej. W związku jednak z wysokimi cenami usług grzewczych PEC zarządcy wspólnot mieszkaniowych w ostatnich latach podjęli działania w kierunku zmiany systemów grzewczych na gazowe zbiorcze kotłownie. Ponadto na terenie miasta funkcjonuje kilka większych kotłowni komunalnych o mocy 0,2 MW – 2 MW oraz przemysłowych o mocy od 2,2 MW – 9MW.

Głównym problemem związanym z gospodarką cieplną w mieście jest komunalizacja mienia. Pozostałe budynki w mieście, w większości posiadają ogrzewanie piecowe, część z nich, głównie w obrębie starego miasta posiada własne wbudowane kotły centralnego ogrzewania opalane paliwem stałym lub gazem. Od kilku lat Sławków realizuje na swoim terenie Program Likwidacji Niskiej Emisji przy współfinansowaniu Wojewódzkiego Funduszu Ochrony Środowiska i Gospodarki Wodnej w Katowicach.

Kierunki rozwoju:

Nie przewiduje się budowy dodatkowych źródeł zdalczynnego ogrzewania mieszkań. Istniejąca ciepłownia osiedlowa (PCK) wymaga przebudowy na paliwo mniej uciążliwe dla środowiska. Dla indywidualnych źródeł należy preferować ogrzewanie gazem, olejem lub elektrycznością lub źródła odnawialne.

Zaopatrzenie w energię elektryczną

Miasto jest zelektryfikowane całkowicie. Energia elektryczna jest dostarczana liniami napowietrznymi z trzech Głównych Punktów Zasilania: 30 kV - R.S. „Sławków” (6,5 km), 20 kV „Lipówka” - SUW Sławków (4,5 km) i 20 kV - Cieśle - PKP LHS (6,5 km). Sieć elektroenergetyczna pozostaje w utrzymaniu Zakładu Elektroenergetycznego S.A. Będzin.

Istniejące uzbrojenie elektroenergetyczne posiada kilku użytkowników.

Ocenia się, że stan techniczny urządzeń elektrycznych jest dobry.

Konieczne jest drugostronne zasilanie miasta Sławkowa.

Kierunki rozwoju:

Według założeń „Studium uwarunkowań i kierunków zagospodarowania przestrzennego” zakłada się budowę linii SN 20kV pomiędzy GZP-Cieśle i Lipówka, dla zapewnienia dwustronnego zasilania obiektów Zespołu Terminali Przeładunkowych i terenów przeznaczonych pod rezerwy rozwojowe w zachodniej części miasta.



PLAN ROZWOJU LOKALNEGO MIASTA SŁAWKOWA NA LATA 2004 – 2012

Ponadto zakłada się realizację dwustronnego zasilania centralno - wschodniej części miasta przez budowę dwóch rozdzielni sieciowych RS-20kV (Sławków Północ i Sławków Południe). Przewiduje się również likwidację rozdzielni sieciowej przy ul. Młyńskiej, kolidującej z zabudową śródmieścia.

Nie przewiduje się zmian tras tranzytowych linii WN-110 i 220 kV.

Zaopatrzenie w gaz

Miasto jest zgazyfikowane w około 50%, w większości gaz jest wykorzystywany w kuchniach, natomiast jako źródło ogrzewania tylko w 10% mieszkań. Łącznie z gazem sieciowego korzysta 23,7% mieszkańców Sławkowa.

Źródłem zaopatrzenia w gaz jest gazociąg wysokoprężny relacji Wągrzyce – Dąbrowa Górnicza. Zasila on 2 stacje redukcyjno-pomiarowe o przepustowości 3.000 m³/h zlokalizowane po obu stronach drogi K-4. Sieć gazowa jest stale rozbudowywana (na koniec 2002 roku o długości 27 905 m) i jej stan techniczny ocenia się jako dobry.

Kierunki rozwoju:

Zakłada się utrzymanie zaopatrzenia w gaz ziemny z gazociągu wysokoprężnego o średnicy 500 mm, przebiegającego przez teren miasta. Zakłada się również dalszą rozbudowę sieci gazowej i zaopatrzenie w gaz niezgazyfikowanej części miasta przewodami.

Podstawowe wskaźniki za 2002 oraz 2005 rok:

Rok	2002	2005
Ścieki komunalne i przemysłowe (razem) oczyszczane w ogólnej ilości wytwarzanego ścieku (%)	82,98%	92,97%
Ścieki komunalne i przemysłowe (razem) nieoczyszczane w ogólnej ilości wytwarzanego ścieku (%)	17,02%	7,03%
Udział ludności obsługiwanej przez oczyszczalnię do ludności ogółem (%)	35,81%	39,86%
Udział ludności korzystającej z gazu sieciowego w ludności faktycznej ogółem (%)	23,7%	23,15%
Zużycie wody z sieci wodociągowej przez jednego mieszkańca (dm ³ /rok/osobę)	0,04	0,03
Udział ludności korzystającej z sieci wodociągowej w miastach w ludności faktycznej ogółem (%)	92,15%	99,53
Powierzchnia parków spacerowo - wypoczynkowych i lasów na 1 mieszkańca (ha/osobę)	0,18	0,1
Powierzchnia zieleni ulicznej i osiedlowej do terenów zabudowanych (%)	0,57%	bd
Wydatki na zielen w miastach i gminach na 1 mieszkańca	6,5 zł	bd

Rok	2002	2006
Wydatki na gospodarkę komunalną i ochronę środowiska ogółem na 1 mieszkańca	286,00 zł	1 930,55 zł
Wydatki na gospodarkę komunalną i ochronę środowiska w tym wydatki bieżące jednostek budżetowych na 1 mieszkańca	141,32 zł	166,30 zł
Wydatki na gospodarkę komunalną i ochronę środowiska w tym wydatki majątkowe na 1 mieszkańca	44,00 zł	1 764,26 zł
Wydatki na oczyszczanie gminy na 1 mieszkańca	46,20 zł	bd



PLAN ROZWOJU LOKALNEGO MIASTA SŁAWKOWA NA LATA 2004 – 2012

2.6. Sfera instytucjonalna

Władze Sławkowa

Mieszkańcy miasta tworzą wspólnotę samorządową, zwaną gminą, której organami są Rada Miejska oraz Burmistrz Miasta. Organem stanowiącym i kontrolnym jest Rada Miejska składająca się z 15 radnych. Organem wykonawczym jest Burmistrz Miasta. Radzie Miejskiej przewodniczy Przewodniczący, a radni tworzą trzy komisje:

1. KOMISJA DO SPRAW BUDŻETU ORAZ GOSPODARKI KOMUNALNEJ I INWESTYCJI

Zakres działania Komisji obejmuje sprawy budżetu i gospodarowania mieniem komunalnym, gospodarki komunalnej i przestrzennej, inwestycji miejskich, handlu i usług, ochrony środowiska, organizacji ruchu drogowego oraz transportu zbiorowego.

2. KOMISJA DO SPRAW OŚWIATY, KULTURY I SPRAW SPOŁECZNYCH

Zakres działania Komisji obejmuje sprawy oświaty, kultury, sportu, turystyki, zdrowia i opieki społecznej, porządku publicznego, ochrony przeciwpożarowej i przeciwpowodziowej. Poza tym zajmuje się współpracą z organizacjami i ze społecznościami lokalnymi innych państw.

3. KOMISJA REWIZYJNA

Do zadań Komisji Rewizyjnej należy przede wszystkim opiniowanie wykonania budżetu miasta i występowanie z wnioskiem do Rady Miejskiej w sprawie udzielenia lub nie udzielenia absolutorium Burmistrzowi, wykonywanie innych zadań zleconych przez Radę w zakresie kontroli, występowanie z inicjatywą uchwałodawczą oraz przygotowywanie projektów uchwał Rady.

Gminne jednostki administracyjne

W sławkowskim Urzędzie Miasta zatrudnionych jest 50 osób, w tym czterech pracowników Straży Miejskiej. W strukturach urzędu działają 5 referaty, osiem samodzielnych stanowisk.

Za kwestie związane z programowaniem rozwoju miasta, koordynacją i obsługą zewnętrznych środków finansowych, w tym pomocowych Unii Europejskiej oraz zastosowaniem nowoczesnych instrumentów zarządzania rozwojem miasta jest odpowiedzialny Referat Rozwoju Miasta Urzędu Miasta. Referat ten odpowiedzialny jest za następujące zagadnienia:

- 1) koordynacja procesu zarządzania programami rozwojowymi miasta, w szczególności Strategią Zrównoważonego Rozwoju Miasta, Planem Rozwoju Lokalnego, Programem Rewitalizacji oraz innymi dziedzinowymi programami,
- 2) koordynacja działań związanych z opracowywaniem koncepcji projektów rozwoju miasta,
- 3) opracowywanie wniosków Urzędu Miasta Sławków o dotacje z funduszy pomocowych UE przy współpracy z odpowiednimi komórkami organizacyjnymi Urzędu i jednostkami organizacyjnymi miasta,
- 4) koordynacja procesu wdrażania wniosków i terminowego rozliczania przyznanych środków,
- 5) wsparcie merytoryczne dla jednostek organizacyjnych miasta w procesie opracowywania przez nie wniosków o dotacje z funduszy pomocowych UE,
- 6) uczestnictwo w realizacji projektów rozwoju regionalnego oraz ponadlokalnego, w szczególności finansowanych ze środków pomocowych UE,
- 7) koordynacja procesu wdrażania i stosowania nowoczesnych technik zarządzania miastem oraz jego rozwojem.



PLAN ROZWOJU LOKALNEGO MIASTA SŁAWKOWA NA LATA 2004 – 2012

Schemat organizacyjny Urzędu Miasta Sławkowa od 1 stycznia 2008 r.

Burmistrz Miasta			
Urząd Stanu Cywilnego	Zastępca Burmistrza Miasta	Skarbnik Miasta	Sekretarz Miasta
Radca Prawny	Referat Gospodarki Komunalnej	Referat Finansowy	Referat Spraw Obywatelskich
Miejskie Centrum Reagowania Kryzysowego	Referat Gospodarki Przestrzennej	Stanowisko ds Windykacji	Stanowisko ds Obsługi Rady Miejskiej
Referat Rozwoju Miasta	Referat Informatyki i Bezpieczeństwa Informacji		Stanowisko ds Kultury, Oświaty, Sportu i Zdrowia
Stanowisko ds Kontroli Wewnętrznej	Straż Miejska		Stanowisko ds Promocji Miasta i Informacji
Pion Ochrony Informacji Niejawnych			

Zadania miasta wykonywane są przy pomocy gminnych jednostek organizacyjnych:

Miejska Biblioteka Publiczna
Miejski Ośrodek Kultury
Miejski Ośrodek Pomocy Społecznej
Samodzielny Publiczny Zakład Opieki Zdrowotnej
Miejski Zakład Wodociągów i Kanalizacji.

oraz placówki oświatowe:

Miejski Zespół Oświaty
Miejskie Przedszkole
Szkoła Podstawowa
Zespół Szkół

Inne instytucje publiczne

Policja
Ochotnicza Straż Pożarna
Parafia Rzymskokatolicka



PLAN ROZWOJU LOKALNEGO MIASTA SŁAWKOWA NA LATA 2004 – 2012

Organizacje społeczne

Towarzystwo Miłośników Sławkowa
Koło Gospodyń
Towarzystwo Krzewienia Kultury Fizycznej
Miejski Klub Sportowy „Sławków”
Uczniowski Klub Sportowy
Stowarzyszenie na Rzecz Wspierania Rozwoju Miasta Sławkowa
Wspólnota Leśna

Promocja miasta Sławkowa

Promocja Sławkowa, ze szczególnym uwzględnieniem jego walorów turystycznych i zasobów gospodarczych ukierunkowana jest kilkutorowo, co pozwala zapewnić szeroką dostępność informacji na temat miasta. Zdając sobie sprawę z faktu, jak istotne znaczenie i wagę ma dzisiaj rzetelna i szybka informacja, funkcjonuje w mieście internetowy serwis informacyjny. Znajdują się tam wszystkie najważniejsze informacje, ze szczególnym uwzględnieniem właśnie dziedziny turystyki i gospodarki.

Promocja miasta to także szereg folderów tematycznych, kalendarzy, jak również targi i występy, podczas których prezentowany jest Sławków. Rozwijane są także kontakty z mediami, dzięki którym pozytywnie zmienia się wizerunek miasta i jego mieszkańców.

Uzupełnieniem tych wszystkich działań i technik promocyjnych jest działalność partnerów lokalnych, którzy poprzez swoją działalność wzmacniają przekaz informacyjny na temat Sławkowa.

Mieszkańcy Sławkowa są społecznością lokalną, aktywnie zaangażowaną w sprawy miasta, na terenie którego istnieje kilka organizacji społecznych ściśle współpracujących z samorządem miasta w wielu dziedzinach.

Dynamicznie rozwijają się także kontakty międzynarodowe Sławkowa, które w głównej mierze opierają się obecnie na współpracy z następującymi trzema miastami partnerskimi: Slavkov u Brna w Czechach, Messeix we Francji oraz Námestovo na Słowacji.

Analiza sytuacji finansowej miasta jest przedstawiona w ramach rozdziału poświęconego planu finansowemu na lata 2004 – 2012 w dalszej części dokumentu.

Podstawowe wskaźniki za 2002 rok:

Rok	2002	2006
Dochody ogółem na 1 mieszkańca	2 085,00 zł	4 477,44
% udział dochodów własnych w dochodach ogółem	76,14%	53,30%
% udział dochodów z lokalnych podatków i opłat w dochodach ogółem	60,26%	43,00%
% udział dochodów z PIT i CIT w dochodach ogółem	9,70%	10,30%
Udział w podatku dochodowym od osób fizycznych na 1 mieszkańca	202,00 zł	428,64 zł
% udział dotacji i subwencji w dochodach ogółem	23,86%	46,00%
Wynik(deficyt/nadwyżka) w procentach	9,00%	4,70 %
% udział obsługi zadłużenia w danym roku w dochodach	12,91%	0,20 %
% udział obsługi zadłużenia w danym roku w dochodach	16,06%	-----
Zobowiązania ogółem jako procent dochodów	17,50%	2,7 %
Wydatki ogółem na 1 mieszkańca	1 913,00 zł	4 700,25
Udział wydatków inwestycyjnych w wydatkach ogółem	6,82%	50,00 %
Wydatki inwestycyjne na 1 mieszkańca	130,00 zł	2 352,12
Udział środków kredytowych w wydatkach budżetu miasta	3,77%	9,30 %
Udział środków kredytowych w wydatkach inwestycyjnych budżetu miasta	0,00%	18,80 %
Udział środków pomocy finansowej w wydatkach ogółem budżetu miasta	0,67%	0
Udział środków krajowej pomocy finansowej w wydatkach ogółem budżetu miasta	0,67%	0
Udział środków zagranicznej pomocy finansowej w wydatkach ogółem budżetu miasta	0,00%	0



PLAN ROZWOJU LOKALNEGO MIASTA SŁAWKOWA NA LATA 2004 – 2012

Udział środków pomocy finansowej w wydatkach inwestycyjnych budżetu miasta	9,86%	0
Udział środków krajowej pomocy finansowej w wydatkach inwestycyjnych miasta	9,86%	0
Udział środków zagranicznej pomocy finansowej w wydatkach inwestycyjnych miasta	0,00%	0
Liczba projektów organizacji pozarządowych wspomagających realizację zadań gminy	6	7
% udział wsparcia finansowego budżetu miasta działań organizacji pozarządowych	1,91%	0,4 %
% udział wydatków miasta na współpracę zagraniczną w wydatkach ogółem	0,10%	0,1 %
% udział wydatków miasta na promocję w wydatkach ogółem	0,88%	0,2 %

Dla dodatkowej oceny lokalnych procesów rozwojowych Sławkowa oraz oceny poziomu jakości lokalnych usług publicznych przeprowadzono w sierpniu 2003 roku i badania opinii publicznej, które powtórzono w czerwcu 2007 roku. W badaniu wzięło udział 2 % społeczności uprawnionej do głosowania. Dla uzyskania tendencji zmian społecznej oceny poszczególnych kategorii zamieszczono w zestawieniu wyniki badań opinii publicznej przeprowadzonych pod koniec 1999 roku.

Wyniki badań ankietowych poświęconych społecznej ocenie sytuacji społeczno – ekonomicznej miasta Sławkowa w 1999, 2003 i 2007 roku.

Skala 1 (najniższa ocena) – 5 (najwyższa ocena)

	Problem (ocena)	Rok 1999	Rok 2003	Rok 2007
Sytuacja społeczno-gospodarcza gminy w ostatnich 5 latach	Uległa zdecydowanej poprawie	-	2,00 %	30 %
	Uległa niewielkiej poprawie	40,10%	30,00%	48 %
	Nie ma zmian	34,60%	23,00%	11 %
	Uległa pewnemu pogorszeniu	24,70%	25,00%	8 %
	Uległa zdecydowanemu pogorszeniu	-	10,00%	2 %
	Nie mam zdania	0,60%	10,00%	2 %
Zamożność Sławkowian w stosunku do Polski	Zamożniejsi	2,50%	2,00%	17 %
	O podobnej zamożności	28,40%	45,00%	50 %
	Ubożsi	39,50%	40,00%	26 %
	Nie mam zdania	29,60%	13,00%	7 %
Czy Sławków rozwija się ekonomicznie?	Tak	22,80%	3,00%	24 %
	Raczej tak	-	22,00%	47 %
	Nie mam zdania	26,50%	25,00%	11 %
	Raczej nie	-	39,00%	15 %
	Nie	50,70%	12,00%	3 %
Czy w gminie jest dobry klimat dla firm oraz nowych inwestorów	Tak	32,00%	11,00%	25 %
	Raczej tak	-	27,00%	31 %
	Nie mam zdania	34,00%	26,00%	12 %
	Raczej nie	-	26,00%	25 %
	Nie	34,00%	10,00%	8 %
Ocena poziomu podatków	Podatki i opłaty lokalne są wysokie	47,50%	47,00%	39 %
	Podatki i opłaty lokalne są na właściwym poziomie	34,60%	33,00%	51 %
	Podatki i opłaty lokalne są niskie	3,70%	0,00%	4 %
	Nie mam zdania	14,20%	20,00%	6 %
Ocena usług instytucji				
Urząd Miasta	Korzystam	71,60%	85,00%	98%
	Średnia ocena usług	3,21	3,09	3,66
Miejski Zakład Wodociągów i Kanalizacji	Korzystam	-	68,00%	97 %
	Średnia ocena usług	-	3,21	2,93
Miejski Zakład Budynków Komunalnych	Korzystam	-	10,00%	32 %
	Średnia ocena usług	-	3,17	3,08



PLAN ROZWOJU LOKALNEGO MIASTA ŚLASKOWA NA LATA 2004 – 2012

Szkoła Podstawowa	Korzystam	21,60%	24,00%	46 %
	Średnia ocena usług	3,43	3,78	3,35
Gimnazjum	Korzystam	8,00%	15,00%	43,00 %
	Średnia ocena usług	-	3,08	3,39
Liceum Ogólnokształcące	Korzystam	8,00%	10,00%	45,00 %
	Średnia ocena usług	3,54	3,32	3,63
Miejskie Przedszkole	Korzystam	9,30%	15,00%	42,00 %
	Średnia ocena usług	3,73	3,94	3,83
Miejski Ośrodek Kultury	Korzystam	53,10%	48,00%	87,00 %
	Średnia ocena usług	3,40	3,60	3,13
Biblioteka Miejska	Korzystam	54,90%	66,00%	88,00 %
	Średnia ocena usług	3,85	3,82	3,79
Samodzielny Zakład ZOZ	Korzystam	87,00%	86,00%	99,00 %
	Średnia ocena usług	3,17	2,96	2,80
Miejski Ośrodek Pomocy Społecznej	Korzystam	8,00%	14,00%	32,00 %
	Średnia ocena usług	2,69	2,71	2,75
	Ocena problemu			
Stan dróg	średnia ocena problemu	2,02	1,88	2,68
Chodniki	średnia ocena problemu	2,06	2,11	2,46
Miejsca do parkowania	średnia ocena problemu	2,85	2,51	2,39
Rozwiązania ruchu komunikacyjnego	średnia ocena problemu	3,33	2,53	2,89
Komunikacja miejska	średnia ocena problemu	3,53	2,53	3,15
Wodociągi miasta	średnia ocena problemu	2,80	2,96	2,99
Kanalizacja miasta	średnia ocena problemu	2,80	2,51	2,54
Infrastruktura gazowa	średnia ocena problemu	-	2,69	2,53
Oświetlenie ulic	średnia ocena problemu	-	2,96	3,65
Zaplecze sportowo rekreacyjne	średnia ocena problemu	-	2,35	4,06
Poziom bezpieczeństwa publicznego	średnia ocena problemu	2,44	2,42	3,40
Poziom bezpieczeństwa przeciwpożarowego	średnia ocena problemu	-	3,44	3,52
Zakres pomocy społecznej	średnia ocena problemu	-	2,77	3,10
Zieleń miejska	średnia ocena problemu	2,99	3,03	2,82
System usuwania odpadów	średnia ocena problemu	2,77	3,04	2,67
Sprzątanie zimowe i letnie miasta	średnia ocena problemu	2,30	3,00	2,55
Funkcjonowanie targowiska	średnia ocena problemu	3,14	3,37	3,10
Możliwość spędzania wolnego czasu dorosłych	średnia ocena problemu	-	2,10	2,84
Życie kulturalne miasta	średnia ocena problemu	-	2,69	2,55
Możliwość spędzania wolnego czasu młodzieży	średnia ocena problemu	-	2,09	3,12
Promocja miasta	średnia ocena problemu	-	2,40	2,87
Współpraca samorządu miasta z sektorem gospodarczym	średnia ocena problemu	-	2,52	2,85
Współpraca samorządu miasta z mieszkańcami	średnia ocena problemu	-	2,52	2,88



PLAN ROZWOJU LOKALNEGO MIASTA SŁAWKOWA NA LATA 2004 – 2012

2.7. Ocena poziomu rozwoju społeczno-gospodarczego Sławkowa na tle małych miast województwa śląskiego

Niniejszy rozdział prezentuje wyniki badań przeprowadzonych przez Pełnomocnika ds. rozwoju lokalnego w 2007 roku¹. Współczesne krajowe i międzynarodowe uwarunkowania społeczno – gospodarcze stwarzają dla społeczności regionalnych i lokalnych wiele nowych możliwości oraz szans w zakresie dynamizowania swojego rozwoju i poprawy warunków życia mieszkańców. Dotyczy to zarówno wielkich aglomeracji miejskich jak i małych jednostek terytorialnych, do których można zaliczyć małe miasta. O rozwoju regionalnym małych ośrodków, jego dynamice, kierunkach procesów rozwojowych stanowi zbiór inicjatyw lokalnych, pod warunkiem ich efektywnej koordynacji. Kwestia przywrócenia wielu małym miastom funkcji ekonomicznych i stworzenia im dogodnych warunków do rozwoju na lokalnym poziomie oraz rola tych ośrodków dla rozwoju otaczających je obszarów wiejskich, powoduje, iż małe miasta powinny stanowić szczególne zagadnienie w polityce regionalnej. Podejmowane działania samorządowe w zakresie realizacji strategii rozwojowych oraz tworzenia ofert produktów miejscowych powinny być ściśle powiązane z wewnętrznymi i zewnętrznymi czynnikami rozwoju poszczególnych małych miast. Jednym z kluczowych elementów decydującym o skuteczności prowadzonych działań na rzecz rozwoju małych miast jest właściwa diagnoza jego wewnętrznych i zewnętrznych czynników. Wśród podstawowych czynników rozwoju lokalnego można wymienić:

- potrzeby mieszkańców,
- zasoby i walory lokalnego środowiska przyrodniczego,
- stopień zainwestowania infrastrukturalnego,
- poziom oświaty kultury społeczności lokalnej,
- istniejący potencjał gospodarczy, naukowy i kadrowy,
- przepisy prawa sprzyjające inicjatywom lokalnym i rozwojowi lokalnemu,
- aktywna społeczność lokalna i przychylnie nastawienie władz lokalnych do inicjatyw,
- zasoby pracy,
- rynek lokalny i rynki zewnętrzne,
- kapitał finansowany, szczególnie inwestycyjny,
- nowoczesne technologie wytwarzania, kapitał finansowany, szczególnie inwestycyjny
- teren i korzyści miejsca (np.: wolne tereny od zagospodarowania, dostępne surowce),
- stosunki międzynarodowe i współpraca bilateralna.

Stałe monitorowanie czynników rozwojowych jest istotne w związku z faktem, że każde miasto podlega procesom ciągłych zmian. Zmienia się jako całość, ulegają zmianom jego elementy i relacje pomiędzy nimi. Każde miasto powstaje, rozwija się, przechodzi okresy kryzysu i regresu. Rozwój miasta jest procesem ciągły. Każdy stan jest osiągnięty jest stanem przejściowym, stanowiącym podstawę następnego etapu rozwoju.

Przedstawiona ocena sytuacji rozwojowej miasta Sławkowa przeprowadzona została na tle zbiorowości 35 miast, z czego 16 posiada status gmin miejskich, a 19 status gmin miejskich-wiejskich. Podstawę statystyczną stanowią dane dostępne w Banku Danych Regionalnych Głównego Urzędu Statystycznego za 2005 rok. Klasyfikację analizowanych miast z punktu widzenia poziomu rozwoju społeczno-gospodarczego przeprowadzono metodą standaryzowanych sum w oparciu o zbiór 38 wskaźników społeczno – gospodarczych. W wyniku analiz uzyskano dla poszczególnych miast wartości syntetycznego wskaźnika W_i , który charakteryzuje je z punktu widzenia poziomu ich rozwoju społeczno – gospodarczego. Cały zbiór miast podzielono na 4 klasy. Klasa pierwsza obejmuje miasta o wysokim poziomie rozwoju, klasa druga – miasta o dobrym poziomie rozwoju, klasa trzecia – miasta o średnim poziomie rozwoju, a klasa czwarta – miasta o niskim poziomie rozwoju.

¹ R. Adameczyk, *Ocena poziomu rozwoju społeczno-gospodarczego małych miast Województwa Śląskiego*, 2007, Akademia Ekonomiczna im. K. Adamieckiego w Katowicach, Katowice (referat w druku).



PLAN ROZWOJU LOKALNEGO MIASTA SŁAWKÓW NA LATA 2004 – 2012

Klasyfikacja małych miast województwa śląskiego ze względu na poziom rozwoju społeczno – gospodarczego z dodatkowym uwzględnieniem podziału na klasy miast według liczby ludności przedstawia się następująco:

Klasy miast według wartości wskaźnika W_i	Klasy miast według liczby ludności		
	Poniżej 5000	5000 – 10 000	10 000 – 20 000
I. Klasa Wysoki poziom rozwoju W_i od 0,36 do 0,63	-	Siewierz 0,42	Ustroń 0,63 Skoczów 0,59 Bieruń 0,56
II. Klasa Dobry poziom rozwoju W_i od 0,08 do 0,35	Strumień 0,17 Żarki 0,09	Szczyrk 0,18 Łazy 0,11 <u>Sławków 0,09</u>	Radzionków 0,29 Łędziny 0,24 Kłobuck 0,19 Wisła 0,13 Pyskowice 0,10
III. Klasa Średni poziom rozwoju W_i od -0,20 do 0,07	Wilamowice 0,03 Pilica -0,02 Ogrodzieniec -0,04 Sośnicowice -0,05 Toszek -0,07 Krzepice -0,10 Szczekociny -0,12	Wojkowice -0,06 Imielin -0,19	Radlin 0,06 Pszów -0,14
IV. Klasa Niski poziom rozwoju W_i od -0,21 do -0,47	Woźniki -0,28 Koziegłowy -0,34 Krzyszowice -0,47	Poreba -0,22 Koniecpol -0,24 Miasteczko Śląskie -0,25 Błachownia -0,28 Kuźnia Raciborska -0,33 Kalety -0,46	Orzesze -0,24

Wyniki analizy pokazują, iż poziom rozwoju społeczno-gospodarczego małych miast województwa śląskiego wykazuje duże zróżnicowanie. Przeprowadzona klasyfikacja małych miast ze względu na poziom rozwoju społeczno – gospodarczego i klasy miast według liczby ludności pokazuje, iż w klasie wysokiego i dobrego poziomu rozwoju znajdują się częściej miasta powyżej 10 tysięcy mieszkańców niż miasta poniżej 5 tysięcy, które uplasowały się w większości przypadków w klasie średniego i niskiego poziomu rozwoju. Sytuacja rozwojowa małych miast należących do klasy od 5 do 10 tysięcy mieszkańców jest zdecydowanie bardziej zróżnicowana, choć jednak z pewną przewagą miast zaklasyfikowanych również do grupy ośrodków średniego i niskiego poziomu rozwoju.

Miasto Sławków wykazuje wysokie wskaźniki w kategoriach: kultura i sport, rynek pracy, zarządzanie finansami, radni, aktywność społeczna, turystyka, natomiast osiąga niskie wartości w kategoriach: zanieczyszczenie atmosfery, ludność, odpady i gospodarka komunalna. Biorąc pod uwagę wartość wskaźnika W_i Sławków znajduje się na 13 pozycji, wśród 35 miast poddanych analizie, wykazując wartość $W_i = 0,09$, znajduje się, zatem w II klasie wykazując dobry poziom rozwoju społeczno-gospodarczego. Biorąc pod uwagę zarówno poziom rozwoju oraz klasyfikację miast według liczby ludności Miasto Sławków znajduje się na 4 pozycji w grupie miast liczących od 5000-10000, w której wyższy poziom rozwoju wykazują Siewierz, Szczyrk oraz Łazy.



PLAN ROZWOJU LOKALNEGO MIASTA SŁAWKOWA NA LATA 2004 – 2012

2.8. Znaczenie Miasta Sławkowa dla rozwoju Śląskiego Obszaru Metropolitalnego

Niniejszy rozdział prezentuje kolejne wyniki badań przeprowadzonych przez Pełnomocnika ds. rozwoju lokalnego w 2007 w dziedzinie zarządzania rozwojem małych miast². Małe ośrodki miejskie, do których zalicza się miasto Sławków, koncentrują na swoim terenie wiele procesów gospodarczych i społecznych oraz charakteryzują się podwyższoną intensywnością procesów rozwoju. Sytuacja ta wynika często zarówno z wpływu ośrodka metropolitalnego jak i własnych potencjałów rozwoju. Te ośrodki odgrywają także rolę obszaru wspierającego i przejmującego część funkcji metropolitalnych dynamizując tym samym swój rozwój i ośrodka centralnego. Aby wykazać potencjał miasta Sławkowa dla rozwoju Śląskiego Obszaru Metropolitalnego należy wziąć pod uwagę również potencjał 9 innych małych miast Subregionu Centralnego Województwa Śląskiego, położonych w bezpośrednim sąsiedztwie Górnośląskiego Związku Metropolitalnego, których liczba mieszkańców nie przekracza 20 tysięcy (Sośnicowice, Siewierz, Łazy, Imielin, Wojkowice, Lędziny, Radzionków, Pyskowice, Bieruń).

2.8.1 Główne uwarunkowania rozwoju małych miast w obszarach metropolitalnych

Obecnie obserwowane są 3 współzależne procesy oddziałujące na przekształcenia sektorowej struktury gospodarki miast oraz aglomeracji: deindustrializacja, reindustrializacja i tercjaryzacja. Pierwsze zjawisko dotyczy głównie wielkich i dużych miast. Natomiast drugie powoduje przesunięcia przemysłu ku miastom średnim i małym położonym w otoczeniu miast wielkich lub aglomeracji, szczególnie wzdłuż głównych korytarzy transportowych. Tercjaryzacja wykazuje zróżnicowane tendencje: usługi wyższego rzędu rozwijają się głównie w wielkich miastach, natomiast usługi niższego rzędu towarzyszą rozwojowi zewnętrznych stref wielkich miast a także bardziej odległych miast średnich i małych

Dla efektywnego wykorzystania istniejących potencjałów rozwojowych ośrodków metropolitalnych istotne jest, aby były one otoczone terenami dobrze rozwiniętymi. W zasadzie tylko układy metropolitalne, które mają sprawnie funkcjonujący ośrodek centralny oraz w pełni zintegrowane z nim otoczenie zapewnią sobie możliwość trwałości rozwoju. Szczególnie, jeżeli procesy rozwojowe zarówno ośrodka centralnego jak i obszarów metropolitalnych będą nawiązywać do procesów tworzącej się nowej gospodarki.

Nowa gospodarka narodziła się w latach dziewięćdziesiątych ubiegłego stulecia wokół technologii informacyjnej, rewolucji w świecie finansów oraz biotechnologii.

Nowa gospodarka stawia na:

- nowoczesne przywództwo menedżerskie,
- zarządzanie wiedzą,
- rozwój zasobów ludzkich,
- wykorzystywanie technologii informacyjnych,
- innowacyjność,
- przedsiębiorczość,
- umiejętność zarządzania zmianami,
- kompleksową jakość,
- globalizację działalności,
- współpracę w sieci,
- partnerskie stosunki z interesariuszami,
- właściwie rozwinięty nadzór właścicielski,
- kreowanie społeczności przedsiębiorstwa przestrzegającej etyki biznesu,
- dostosowanie do potrzeb klienta.

² R. Adamczyk, *Znaczenie małych miast Subregionu Centralnego Województwa Śląskiego dla rozwoju Śląskiego Obszaru Metropolitalnego*, 2007, Biuletyn Komitetu Przestrzennego Zagospodarowania Kraju PAN (artykuł w druku).



PLAN ROZWOJU LOKALNEGO MIASTA SŁAWKÓWA NA LATA 2004 – 2012

Nowa rzeczywistość społeczno – gospodarcza to także umiejętne zarządzanie kapitałem intelektualnym i społecznym, budowanie właściwego zaufania i silnej tożsamości organizacyjnej.

Współcześnie procesy rozwoju ekonomicznego układów przestrzennych można ocenić poprzez analizę skali progresywnej zmiany takich podstawowych wielkości jak:

- nowe miejsca pracy i wzrost zatrudnienia,
- wzrost dochodów realnych mieszkańców,
- wzrost potencjału fiskalnego i wpływów podatkowych budżetów samorządowych,
- redukcja rozpiętości w poziomie dochodów podstawowych grup społecznych,
- wzrost produktu analizowanego układu przestrzennego będącego częścią produktu krajowego.

Kategorię rozwoju społecznego można wyrazić stałym postępowaniem osiąganym w następujących dziedzinach:

- stanu zdrowotnego i średniej długości życia ludności,
- poziomu wykształcenia mieszkańców, w tym wzrostu liczebności osób czynnych zawodowo legitymujących się wyższym wykształceniem,
- ponownej aktywizacji zawodowej osób długotrwale bezrobotnych,
- wzrostu aspiracji zawodowych mieszkańców,
- pozytywnej zmianie mentalności mieszkańców.

U podstaw rozwoju każdego regionu, a w tym przypadku także obszaru metropolitalnego, można wskazać dwie podstawowe determinanty: przedsiębiorczość i konkurencyjność.

Kreatywne miasto, to takie, które przoduje w podejmowaniu nowych rodzajów działalności, np. w sferze informacyjnej, organizacyjnej, koordynacyjnej, produkcyjnej, usługowej, finansowej czy też inwestycyjnej. Ośrodek taki ukierunkowany jest na tworzenie nowych wartości oraz wartości dodanej w ramach swojej aktywności.

Miasto takie koncentruje na swoim obszarze innowacje technologiczne, organizacyjne i społeczne, które stają się podstawą do dalszego rozwoju aktywności o wyższej jakości, pobudzających wzrost techniki, organizacji i efektywności przedsiębiorstw, kwalifikacji zasobów ludzkich, wydajności pracy i dochodów ludności oraz sprawności instytucji miejskich

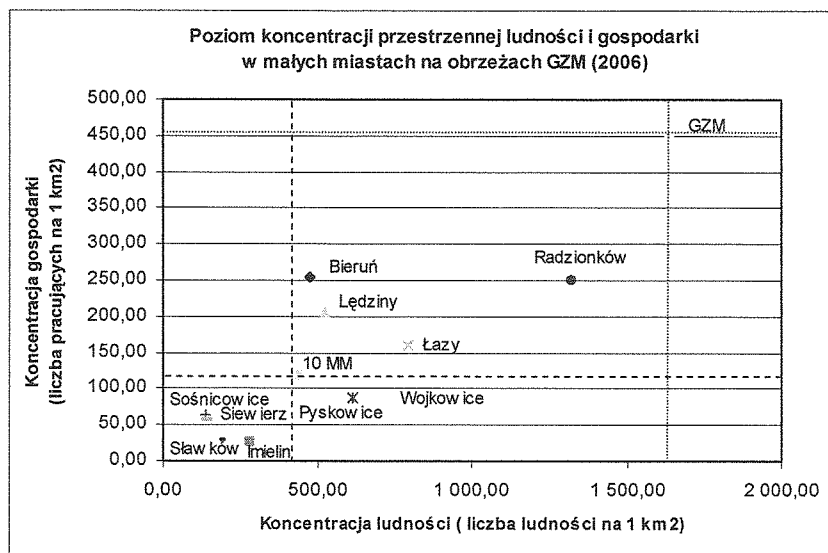
Kreatywne miasto jest atrakcyjne zarówno pod względem biznesowym, jak i z powodu dostępnego w nim poziomu i jakości życia, różnorodności krajobrazu i ładu przestrzennego. Dodatkowo siła przyciągania takiego miasta jest oparta na jego kulturze, tożsamości i wizerunku.

2.8.2 Charakterystyka małych miast położonych w bezpośrednim sąsiedztwie GZM

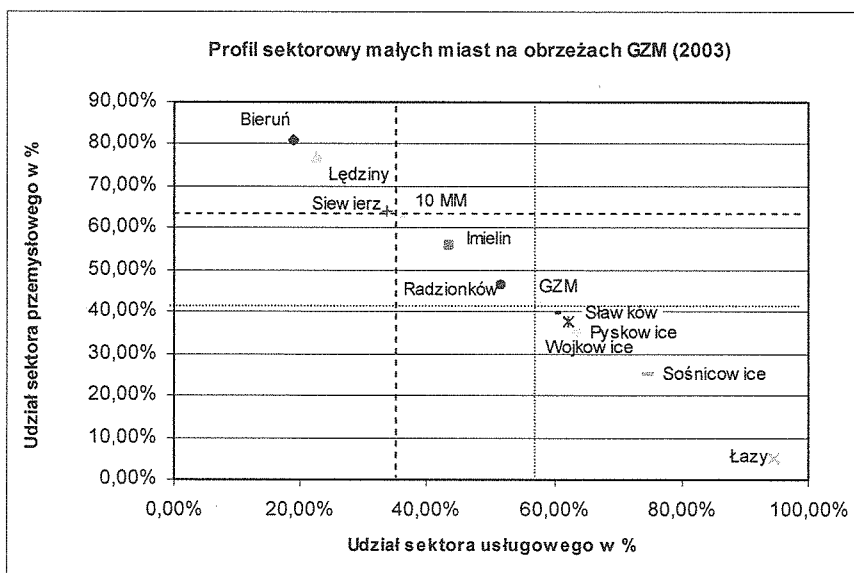
Analizując grupę wymienionych wyżej 10 miast pod względem poziomu koncentracji przestrzennej ludności, gospodarki, przemysłu i usług można stwierdzić, że: największą koncentracją przestrzenną ludności i procesów gospodarczych charakteryzują się takie miasta jak: Radzionków, Bieruń, Łędziny i Łazy, z czego 3 pierwsze miasta posiadają przede wszystkim wysoki stopień koncentracji przemysłu w odróżnieniu od ostatniego z dominującym udziałem sektora usługowego. Niskim poziomem koncentracji ludności i procesów gospodarczych ogółem charakteryzują się miasta: Sośnicowice (pomimo wysokiej koncentracji usług), Siewierz, Sławków, Imielin. Dla uzupełnienia wyników analizy koncentracji procesów gospodarczych przedstawiono poniżej profile sektorowe badanych miast.



PLAN ROZWOJU LOKALNEGO MIASTA SŁAWKÓW NA LATA 2004 – 2012



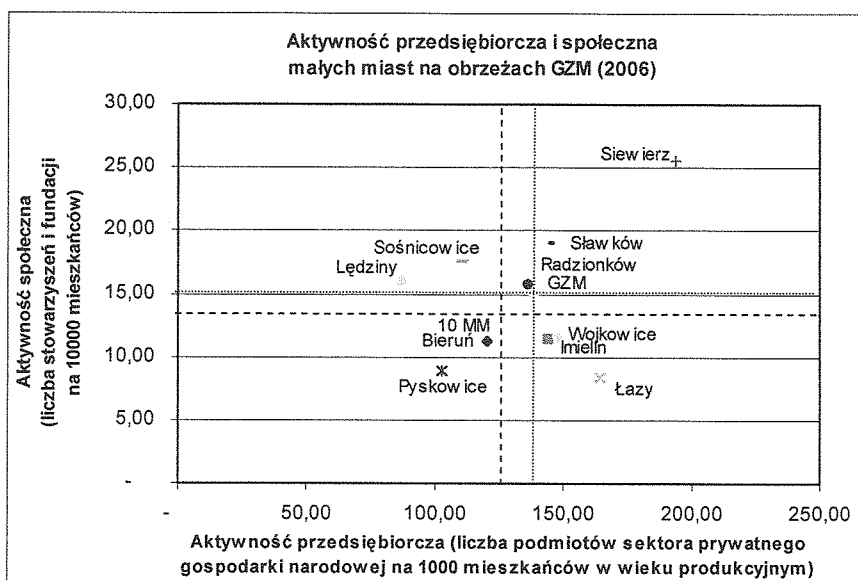
Cała grupa badanych małych miast charakteryzuje się wyższym udziałem sektora przemysłowego w strukturze gospodarczej w stosunku do miast Górnośląskiego Związku Metropolitalnego. Szczególną koncentrację przemysłową wykazują tutaj miasta Bieruń i Łędziny. Za miasta o profilu usługowym można uznać przede wszystkim Łąży, Sośnicowice, Wojkowice, Pyskowice i Sławków.



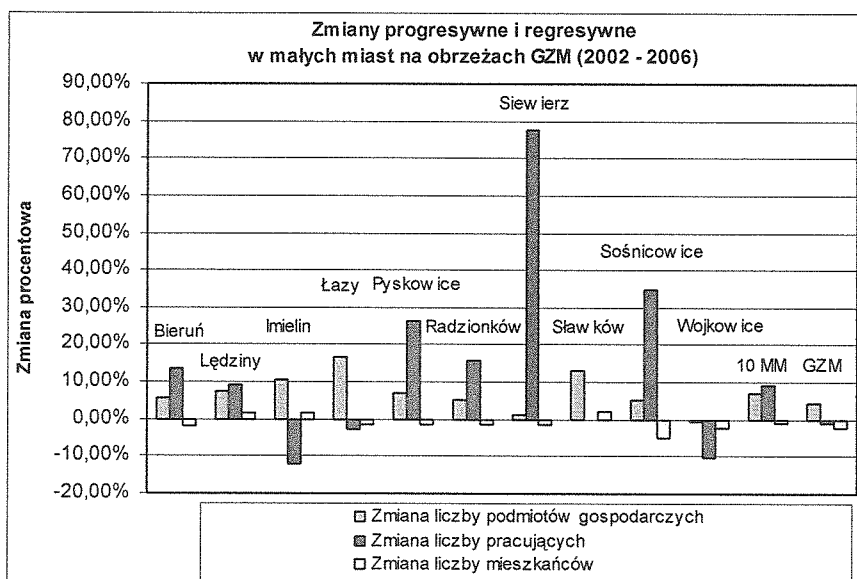
W przypadku analizy aktywności przedsiębiorczej i społecznej małych miast w bezpośrednim sąsiedztwie GZM należy stwierdzić, iż ich aktywność w obu kategoriach jest niższa od grupy miast GZM, ale różnica ta nie jest zdecydowana. Najwyższą aktywnością przedsiębiorczą i społeczną w badanej grupie charakteryzują się Siewierz, Sławków i Radzionków (w tym 2 pierwsze ośrodki posiadają wyższą aktywność w obu kategoriach od miast GZM).



PLAN ROZWOJU LOKALNEGO MIASTA SŁAWKÓWA NA LATA 2004 – 2012



Analizie poddano również skalę progresywnych i regresywnych w badanych miastach w latach 2002 – 2006 dla liczby podmiotów gospodarczych, liczby pracujących oraz liczby mieszkańców. Wyniki analizy pokazują, iż skala zmian wybranych wskaźników i ich kierunek dla grupy badanych małych miast posiada bardziej korzystny charakter niż w grupie miast GZM. Widoczne jest jednocześnie znaczne zróżnicowanie skali zmian wybranych wskaźników i ich kierunku dla poszczególnych małych miast w badanej grupie (np. dynamiczny wzrost liczby pracujących w Siewierzu i Sośnicowicach w porównaniu ze znacznym spadkiem tego wskaźnika w Imielinie i Wojkowicach). Pozycję Sławkowa w tej ocenie należy określić jako dobrą ze stosunkową wysoką dynamiką dla zmian liczby podmiotów gospodarczych oraz liczby mieszkańców.

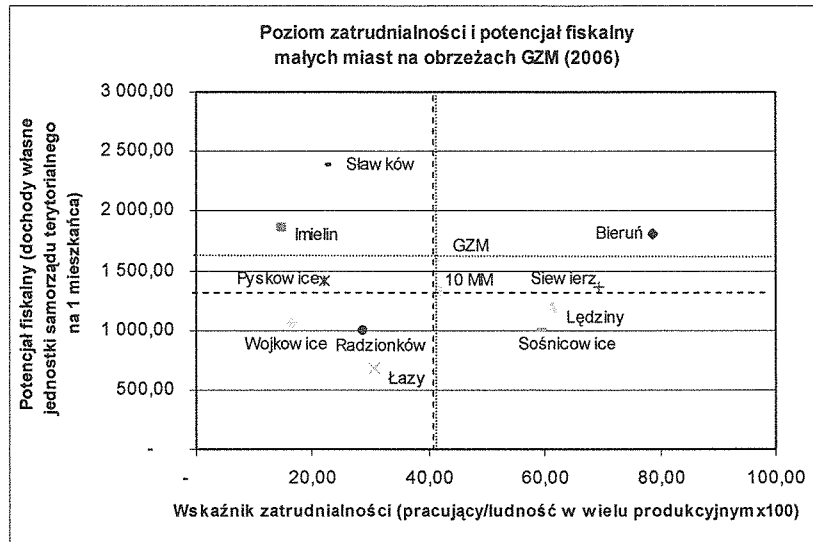


W ramach przeprowadzonych badań za mierniki rozwoju małych miast na obrzeżach GZM przyjęto 2 wskaźniki: poziom zatrudnialności i potencjał fiskalny, które zostały zaprezentowane poniżej. W przypadku wskaźnika poziomu zatrudnialności należy zaobserwować zbieżność jego wartości dla grupy małych miast z jego wielkością dla grupy miast GZM przy wyższym potencjale fiskalnym miast GZM (o 22,63%).



PLAN ROZWOJU LOKALNEGO MIASTA SŁAWKÓWA NA LATA 2004 – 2012

Do ośrodków o wyższej wartości obu wskaźników w stosunku do grupy analizowanych miast zaliczają się Bieruń i Siewierz a do grupy najsłabszych miast pod względem rozpatrywanych wskaźników wchodzi Wojkowice, Radzionków i Łazy. Do grupy miast o wysokim potencjale fiskalnym a niskim wskaźniku zatrudnialności zalicza się Sławków, Imielin, Pyskowice a do miast o wysokim wskaźniku zatrudnialności przy niskim potencjale fiskalnym Łędziny i Sośnicowice.



2.8.3 Przedsiębiorczość i atrakcyjność małych miast stanowiących bezpośrednie zaplecze GZM

W związku z uznaniem przedsiębiorczości jako jednej z determinant trwałego rozwoju układów terytorialnych, określającej profil i charakter danego obszaru oraz jego potencjał do aktywnego uczestnictwa w globalnych procesach tworzenia się nowej gospodarki przeprowadzono analizę potencjału przedsiębiorczości badanych małych miast w oparciu o 3 wskaźniki. Wyniki tych badań zaprezentowano poniżej.

Miasto 2006	Przedsiębiorczość		
	Sektor gospodarczy	Sektor publiczny	Sektor obywatelski
Wskaźnik	Liczba podmiotów gospodarczych - sektor prywatny na 1000 mieszkańców w wieku produkcyjnym	Liczba podmiotów gospodarczych - sektor publiczny na 10 000 mieszkańców	Liczba fundacji, stowarzyszeń i organizacji społecznych na 10 000 mieszkańców
	1	2	3
Bieruń	120,50	17,38	11,24
Imielin	143,70	8,83	11,35
Łędziny	87,53	87,89	16,09
Łazy	163,93	48,92	8,39
Pyskowice	102,65	81,25	8,91
Radzionków	136,01	25,01	15,71
Siewierz	193,69	41,86	25,48
Sławków	143,99	29,26	19,02
Sośnicowice	110,44	64,14	17,49
Wojkowice	146,95	34,02	11,69
10 MM	126,69	45,42	13,39
GZM	138,46	53,53	15,23



PLAN ROZWOJU LOKALNEGO MIASTA SŁAWKÓW NA LATA 2004 – 2012

W celu dokonania analizy atrakcyjności badanych małych miast, jako kategorii weryfikującej potencjał konkurencyjny danego ośrodka w warunkach tworzącej się nowej gospodarki, określono 7 głównych kategorii atrakcyjności i podstawowych ich mierników. Informacje na temat wybranych kategorii atrakcyjności, ich mierników i wartości dla poszczególnych małych miast znajduje się w tabeli poniżej. W kolejnej tabeli przedstawiono ranking małych miast na obrzeżach GZM według analizowanych kategorii przedsiębiorczości i atrakcyjności.

Przeprowadzona analiza przedsiębiorczości pokazuje, że badana grupa miast charakteryzuje się niższym potencjałem przedsiębiorczym poszczególnych sektorów w stosunku do miast GZM. Niemniej jednak w analizowanej grupie znajdują się ośrodki o wyższych wartościach wskaźników w stosunku do miast GZM np. w sektorze gospodarczym: Siewierz, Łazy, Wojkowice, Sławków, Imielin, w sektorze publicznym: Łęczyny, Pyskowice, Sośnicowice, w sektorze obywatelskim: Siewierz, Sławków, Sośnicowice, Łęczyny, Radzionków.

Uzyskane wyniki wskazują, iż analizowane małe ośrodki miejskie w 2006 roku posiadały wyższą atrakcyjność niż miasta GZM. W zasadzie tylko w kategorii atrakcyjności lokalizacji zagranicznej działalności gospodarczej ośrodki te uzyskały niższy wynik od miast GZM. Szczęólnego znaczenia nabierają wyniki dotyczące atrakcyjności lokalizacji działalności gospodarczej i atrakcyjności jakości życia, które pokazują istnienie regresywnych tendencji w badanych sferach dla GZM w relacji do progresywnych tendencji dla badanych małych miast.

Po przeprowadzonej analizie można stwierdzić, iż Miasto Sławków na tle pozostałych badanych ośrodków charakteryzuje się niskim poziomem koncentracji ludności i procesów gospodarczych, znacznym udziałem sektora przemysłowego w strukturze gospodarczej oraz wysoką aktywnością przedsiębiorczą i społeczną. Sławków posiada wysoki potencjał fiskalny, lecz wykazuje niski wskaźnik zatrudnialności.



PLAN ROZWOJU LOKALNEGO MIASTA SŁAWKOWA NA LATA 2004 – 2012

Atrakcyjność małych miast na obrzeżach GZM w 2006 roku

Miasto	Atrakcyjność										
	A. lokalizacji zagranicznej działalności gospodarczej	A. lokalizacji zagranicznej działalności gospodarczej	A. lokalizacji zagranicznej działalności gospodarczej	A. lokalizacji zagranicznej działalności gospodarczej	A. lokalizacji zagranicznej działalności gospodarczej	A. lokalizacji zagranicznej działalności gospodarczej	A. lokalizacji zagranicznej działalności gospodarczej	A. lokalizacji zagranicznej działalności gospodarczej	A. lokalizacji zagranicznej działalności gospodarczej	A. lokalizacji zagranicznej działalności gospodarczej	A. lokalizacji zagranicznej działalności gospodarczej
2006	0,80%	-0,38	8,68	-1,64	1,23	249,62	239,78				
Wskaźnik	0,82%	2,17	10,66	8,32	1,26	0,00	711,59				
	0,38%	2,39	-13,68	4,58	2,04	0,00	118,78				
	0,37%	6,17	0,97	0,00	0,84	0,00	40,11				
	1,13%	4,00	4,89	-1,26	0,63	28,88	0,00				
	1,08%	1,78	45,72	-1,98	0,64	0,00	215,69				
	0,70%	1,97	29,29	0,91	1,82	1698,40	0,00				
Sławków	0,59%	2,41	-15,80	3,66	3,07	517,55	1.461,63				
Sośnicowice	2,88%	-1,73	4,98	9,91	2,92	3318,37	221,38				
Wojkowice	0,22%	-2,15	6,30	2,98	1,28	0,00	0,77				
10 MM	0,77%	1,83	9,64	1,13	1,30	217,09	214,29				
GZM	1,27%	-0,20	8,34	-2,72	0,48	211,14	147,06				

Ranking małych miast na obrzeżach GZM według analizowanych kategorii przedsiębiorczości i atrakcyjności

Pozycja	Atrakcyjność										
	Sektor gospodarczy	Sektor publiczny	Sektor obywatelski	A. lokalizacji zagranicznej działalności gospodarczej	A. lokalizacji zagranicznej działalności gospodarczej	A. lokalizacji zagranicznej działalności gospodarczej	A. lokalizacji zagranicznej działalności gospodarczej	A. lokalizacji zagranicznej działalności gospodarczej	A. lokalizacji zagranicznej działalności gospodarczej	A. lokalizacji zagranicznej działalności gospodarczej	A. lokalizacji zagranicznej działalności gospodarczej
1	Sławków	Wojkowice	Sośnicowice	Sośnicowice	Sośnicowice	Sośnicowice	Sośnicowice	Sośnicowice	Sośnicowice	Sośnicowice	Sośnicowice
2	Wojkowice	Wojkowice	Sośnicowice	Wojkowice	Wojkowice	Wojkowice	Wojkowice	Wojkowice	Wojkowice	Wojkowice	Wojkowice
3	Wojkowice	Sośnicowice	Sośnicowice	Sośnicowice	Sośnicowice	Sośnicowice	Sośnicowice	Sośnicowice	Sośnicowice	Sośnicowice	Sośnicowice
4	Sławków	Wojkowice	Wojkowice	Wojkowice	Wojkowice	Wojkowice	Wojkowice	Wojkowice	Wojkowice	Wojkowice	Wojkowice
5	Imielin	Wojkowice	Wojkowice	Wojkowice	Wojkowice	Wojkowice	Wojkowice	Wojkowice	Wojkowice	Wojkowice	Wojkowice
6	Radzionków	Wojkowice	Wojkowice	Wojkowice	Wojkowice	Wojkowice	Wojkowice	Wojkowice	Wojkowice	Wojkowice	Wojkowice
7	Bieruń	Sławków	Imielin	Imielin	Imielin	Imielin	Imielin	Imielin	Imielin	Imielin	Imielin
8	Sośnicowice	Radzionków	Bieruń	Bieruń	Bieruń	Bieruń	Bieruń	Bieruń	Bieruń	Bieruń	Bieruń
9	Pyskowice	Bieruń	Pyskowice	Pyskowice	Pyskowice	Pyskowice	Pyskowice	Pyskowice	Pyskowice	Pyskowice	Pyskowice
10	Łędziny	Imielin	Łędziny	Łędziny	Łędziny	Łędziny	Łędziny	Łędziny	Łędziny	Łędziny	Łędziny



PLAN ROZWOJU LOKALNEGO MIASTA SŁAWKOWA NA LATA 2004 – 2012

2.10. Kluczowe problemy do rozwiązania

Na podstawie przeprowadzonej aktualnej analizy sytuacji społeczno – gospodarczej określono kluczowe problemy do rozwiązania:

1. Wysoki poziom bezrobocia
2. Niski poziom zamożności społeczności lokalnej
3. Stosunkowo niska aktywność społeczna
4. Stosunkowo niski poziom wykształcenia mieszkańców
5. Niedostosowanie kwalifikacji zawodowych do potrzeb rynku pracy
6. Słabo rozwinięta infrastruktura ochrony środowiska
7. Niezadawalający stan infrastruktury technicznej i społecznej
8. Niezadawalający rozwój małych i średnich przedsiębiorstw
9. Spadek liczby miejsc pracy na lokalnym rynku pracy
10. Słaby rozwój infrastruktury turystycznej
11. Niewystarczająca lokalna oferta spędzania czasu wolnego
12. Stosunkowo niska ocena usług lokalnych instytucji publicznych
13. Niski poziom wykorzystania środków zewnętrznych na finansowanie rozwoju miasta
14. Niezadawalający przepływ informacji w społeczności lokalnej rzutujący na poziom zarządzania gminą



PLAN ROZWOJU LOKALNEGO MIASTA SŁAWKOWA NA LATA 2004 – 2012

3. Zestawienie zadań służących poprawie sytuacji społeczno–gospodarczej Sławkowa

Zaprezentowane powyżej wyniki diagnozy sytuacji społeczno – gospodarczej Sławkowa oraz zidentyfikowane podstawowe problemy miasta pozwoliły członkom Horyzontalnego Zespołu Zadaniowego ds. Rozwoju Lokalnego przy współpracy z lokalnymi liderami uczestniczącymi w pracach aktualizacyjnych opracować listę zadań i projektów do realizacji w latach 2008 – 2012.

Zaprezentowana poniżej lista zadań i projektów stanowi operacyjne uszczegółowienie społecznie uzgodnionych zapisów Strategii Zrównoważonego Rozwoju Miasta Sławkowa na lata 2004 – 2018.

Zadania i projekty zapisane w niniejszym Planie Rozwoju Lokalnego służyć mają poprawie sytuacji w określonych dziedzinach rozwoju gminy. Realizacja ich zmierzać będzie do rozwiązania lub zmniejszenia skali zidentyfikowanych kluczowych problemów.

Realizacja niniejszego Planu przyczyni się w sposób efektywny i pożądany do:

- zmiany w strukturze gospodarczej miasta
- poprawy warunków i jakości życia mieszkańców
- wzrostu zatrudnienia mieszkańców Sławkowa i tym samym wzrostu ich zamożności
- rozwoju sprawnych systemów komunikacji i infrastruktury technicznej
- poprawy stanu środowiska przyrodniczego
- rozwoju oferty turystycznej i rekreacyjnej miasta
- poprawy stanu środowiska kulturowego
- efektywnego wykorzystania rezerw terenowych dla zrównoważonego rozwoju miasta

W ramach zestawienia wyróżnione zostały 3 typy zadań – projektów:

Z – ZADANIA

- szczegółowe działania o charakterze ciągłym, których realizacja będzie odbywać się poprzez odpowiednie zmiany metod działalności operacyjnej określonych realizatorów lub poprzez wdrażanie konkretnych przedsięwzięć odpowiadających danemu zadaniu w ramach dostępnych własnych lub pozyskanych zewnętrznych środków finansowych.

PI – PROJEKTY INWESTYCYJNE

- konkretne przedsięwzięcia inwestycyjne samorządu miasta, które są poddane szczegółowej analizie w ramach Planu w kontekście harmonogramu realizacji i finansowania

P – PROJEKTY POZOSTAŁE

- projekty nieinwestycyjne jednostek organizacyjnych samorządu lub innych realizatorów strategii, których wdrożenie zależy od indywidualnej decyzji i możliwości poszczególnych realizatorów
- przedsięwzięcia o charakterze inwestycyjnym, których realizacja uzależniona jest od możliwości zakwalifikowania się w przedsięwzięcia ponadlokalne



PLAN ROZWOJU LOKALNEGO
MIASTA SŁAWKOWA NA LATA 2004 – 2012

CEL STRATEGICZNY „A”

Osiągnięcie wysokich standardów cywilizacyjnych życia mieszkańców i wysokiej jakości kapitału ludzkiego

Sławków – miasto ludzi wykształconych, pracujących, zdrowych i wypoczętych
Ognisko rozwoju kulturalnego – „Sławków nad Przemszą”

PRIORYTETY STRATEGICZNE	DZIAŁANIA	ZADANIA – PROJEKTY	Ź	REALIZATORZY
1. Poprawa jakości usług placówek oświatowych Sławkowa oraz dostosowanie oferty edukacyjnej szkół do potrzeb rynku pracy	1.1. Budowa nowej i modernizacja istniejącej infrastruktury oświatowej	1.1.1. Budowa segmentu B w Zespole Szkół – etap II wraz z wyposażeniem	PI	Organ prowadzący Dyrekcja Zespołu Szkół
		1.1.2. Termomodernizacja budynku Zespołu Szkół im. Jana Pawła II w Sławkowie wraz z robotami towarzyszącymi	PI	Organ prowadzący Dyrekcja Zespołu Szkół
		1.1.3. Budowa boisk przy Szkole Podstawowej im. Jana Baranowskiego w Sławkowie	PI	Organ prowadzący Dyrekcja SP
		1.1.4. Prowadzenie procesu stopniowej modernizacji budynku Szkoły Podstawowej	Z	Organ prowadzący Dyrekcja SP
		1.1.5. Prowadzenie procesu stopniowej modernizacji budynku Przedszkola Miejskiego	Z	Organ prowadzący Dyrekcja Przedszkola



PLAN ROZWOJU LOKALNEGO
MIASTA SŁAWKOWA NA LATA 2004 – 2012

PRIORYTETY STRATEGICZNE	DZIAŁANIA	ZADANIA – PROJEKTY	TYP	REALIZATORZY
1. Poprawa jakości usług placówek oświatowych Sławkowa oraz dostosowanie oferty edukacyjnej szkół do potrzeb rynku pracy	1.2. Podnoszenie jakości kształcenia oraz rozwój edukacji na rzecz społeczeństwa informacyjnego	1.2.1. Rozszerzenie oferty edukacyjnej Zespołu Szkół o programy nauczania dostosowane do wymagań rynku pracy	Z	Dyrekcja ZS, organ prowadzący
		1.2.2. Wyposażenie Zespołu Szkół w pracownię językową	P	Dyrekcja ZS, organ prowadzący
		1.2.3. Wyposażenie Zespołu Szkół w bibliotekę multimedialną	P	Dyrekcja ZS, organ prowadzący
		1.2.4. Wyposażenie Szkoły Podstawowej w pracownię językową	P	Dyrekcja SP, organ prowadzący
		1.2.5. Wyposażenie Szkoły Podstawowej w bibliotekę multimedialną	P	Dyrekcja SP, organ prowadzący
		1.2.6. Wyposażenie placówek oświatowych w nowoczesną bazę dydaktyczną	Z	Placówki oświatowe, organ prowadzący
		1.2.7. Wspieranie procesu doskonalenia zawodowego nauczycieli	Z	Placówki oświatowe, organ prowadzący
		1.2.8. Rozwój doradztwa zawodowego w placówkach oświatowych	Z	Placówki oświatowe, organ prowadzący



PLAN ROZWOJU LOKALNEGO
MIASTA SŁAWKOWA NA LATA 2004 – 2012

PRIORYTETY STRATEGICZNE	DZIAŁANIA	ZADANIA – PROJEKTY	TYP	REALIZATORZY
2. Wspieranie rozwoju społeczeństwa opartego na wiedzy oraz stworzenie warunków do aktywnego uczestnictwa mieszkańców Sławkowa w życiu społecznym i gospodarczym miasta oraz regionu	2.1. Stworzenie wszechstronnych możliwości rozwoju dzieci i młodzieży oraz poprawa startu w dorosłe życie	2.1.1. Rozwój pozalekcyjnych form edukacyjnych dla dzieci i młodzieży	Z	Placówki oświatowe, organ prowadzący
		2.1.2. Rozwój pozaszkolnych form edukacyjnych, oświatowych i wychowawczych dla dzieci i młodzieży	Z	Samorządowe jednostki organizacyjne, partnerzy społeczni
		2.1.4. Promocja elastycznych form zatrudnienia młodych ludzi na terenie miasta i promocja wolontariatu	Z	Samorząd miasta, sektor gospodarczy
		2.1.5. Promocja przedsiębiorczości wśród młodzieży	Z	Samorząd miasta, placówki oświatowe
		2.1.6. Wspieranie najzdolniejszych uczniów poprzez lokalne fundusze stypendialne	Z	Samorząd miasta, placówki oświatowe
		2.1.7. Wspieranie uczestnictwa młodzieży w życiu publicznym i społecznym	Z	Samorząd miasta, placówki oświatowe, partnerzy społeczni



PLAN ROZWOJU LOKALNEGO
MIASTA SŁAWKOWA NA LATA 2004 – 2012

PRIORYTETY STRATEGICZNE	DZIAŁANIA	ZADANIA – PROJEKTY	TYP	REALIZATORZY
2. Wspieranie rozwoju społeczeństwa opartego na wiedzy oraz stworzenie warunków do aktywnego uczestnictwa mieszkańców Sławkowa w życiu społecznym i gospodarczym miasta oraz regionu	2.2. Wspieranie aktywności zawodowej oraz rozwoju kwalifikacji osób dorosłych, ze szczególnym uwzględnieniem osób długotrwale bezrobotnych, kobiet oraz osób zagrożonych utratą pracy	2.2.1. Ułatwienie dostępu do źródeł informacji o miejscach pracy	Z	Samorząd miasta, partnerzy społeczni, partnerzy ponadlokalni
		2.2.2. Rozwój lokalnych form poradnictwa zawodowego	Z	Samorząd miasta, partnerzy społeczni, partnerzy ponadlokalni
		2.2.3. Ułatwienie dostępu do form kształcenia w zakresie rozwoju kwalifikacji ogólnych i zawodowych mieszkańców Sławkowa	Z	Samorząd miasta, placówki oświatowe, partnerzy społeczni, partnerzy ponadlokalni
		2.2.5. Promocja kształcenia ustawicznego oraz kształcenia na odległość	Z	Samorząd miasta, placówki oświatowe, partnerzy społeczni, partnerzy ponadlokalni
		2.2.6. Promocja i wspieranie samozatrudnienia oraz prowadzenia działalności gospodarczej	Z	Samorząd miasta, partnerzy społeczni, partnerzy ponadlokalni
		2.2.7. Wspieranie otoczenia społecznego osób bezrobotnych i poszukujących pracy	Z	Samorząd miasta, partnerzy społeczni, partnerzy ponadlokalni
	2.3. Wspieranie rozwoju społeczeństwa informacyjnego i zwiększenie dostępu do sieci informatycznych	2.3.1. Prowadzenie działań z zakresu edukacji informatycznej	Z	Samorząd miasta, placówki oświatowe, partnerzy społeczni
		2.3.2. Budowa publicznej sieci szerokopasmowego Internetu na terenie miasta Sławków w ramach subregionalnego projektu "Rozwój społeczeństwa informacyjnego w Zagłębiu Dąbrowskim"	PI	Samorząd miasta
		2.3.3. Organizacja stanowisk publicznego dostępu do sieci internetowych dla mieszkańców	P	Samorząd miasta, placówki oświatowe, partnerzy społeczni



PLAN ROZWOJU LOKALNEGO
MIASTA SŁAWSKOWA NA LATA 2004 – 2012

PRIORYTETY STRATEGICZNE	DZIAŁANIA	ZADANIA – PROJEKTY	TYP	REALIZATORZY	
3. Zapewnienie skutecznego systemu pomocy społecznej	3.1. Stworzenie systemu opieki nad dzieckiem i rodziną	3.1.1. Rozwój usług środowiskowych adresowanych do osób mających problemy z samodzielną egzystencją w środowisku	Z	MOPS, samorząd miasta, partnerzy społeczni, partnerzy ponadlokalni	
		3.1.2. Efektywne wspieranie rodziny poprzez jasne i precyzyjne sformułowanie celów, środków – jako plan pracy służący do usamodzielnienia rodziny	Z	MOPS, samorząd miasta, partnerzy społeczni, partnerzy ponadlokalni	
		3.1.3. Utworzenie dziennego domu pomocy jako formy wsparcia środowiskowego	P	MOPS, samorząd miasta, partnerzy społeczni, partnerzy ponadlokalni	
		3.1.4. Rozwój gminnego systemu profilaktyki i opieki nad dzieckiem i rodziną poprzez utworzenie świetlicy, ogniska wychowawczego oraz mieszkań chronionych	P	MOPS, samorząd miasta, partnerzy społeczni, partnerzy ponadlokalni	
		3.1.5. Stworzenie systemu opieki dla ofiar przemocy. Wsparcie uczestnictwa w programach rehabilitacyjnych i edukacyjnych sprawców przemocy.	Z	MOPS, samorząd miasta, partnerzy społeczni, partnerzy ponadlokalni	
		3.2. Stworzenie lokalnego systemu wsparcia dla osób niepełnosprawnych	3.2.1. Promowanie i wspieranie zatrudnienia osób niepełnosprawnych		Z
	3.2.2. Wspieranie elastycznych form zatrudnienia osób niepełnosprawnych			Z	MOPS, samorząd miasta, partnerzy społeczni, partnerzy ponadlokalni
	3.2.3. Organizowanie warsztatów i szkoleń dla osób mających kontakt z osobami niepełnosprawnymi, w tym dla pracodawców			Z	MOPS, samorząd miasta, partnerzy społeczni, partnerzy ponadlokalni
	3.2.4. Wspieranie osób niepełnosprawnych w zakresie samozatrudnienia			Z	MOPS, samorząd miasta, partnerzy społeczni, partnerzy ponadlokalni
	3.2.5. Rozwój usług specjalistycznych świadczonych indywidualnie i poprzez grupy wsparcia dla osób z zaburzeniami psychicznymi i chorych umysłowo			Z	MOPS, samorząd miasta, partnerzy społeczni, partnerzy ponadlokalni
	3.2.6. Organizacja usług specjalistycznych dla osób z zaburzeniami psychicznymi w formie ośrodka wsparcia dla osób z zaburzeniami psychicznymi i warsztatów terapii zajęciowej jako form integracji społecznej i zawodowej			P	MOPS, samorząd miasta, partnerzy społeczni, partnerzy ponadlokalni



PLAN ROZWOJU LOKALNEGO
MIASTA ŚLĄSKOWA NA LATA 2004 – 2012

PRIORYTETY STRATEGICZNE	DZIAŁANIA	ZADANIA – PROJEKTY	TYT	REALIZATORZY	
3. Zapewnienie skutecznego systemu pomocy społecznej	3.3. Przeciwdziałanie i zwalczanie długotrwałego bezrobocia	3.3.1. Zapewnienie opieki dzieciom oraz innym osobom zależnym od osób objętych działaniami aktywizującymi	Z	MOPS, samorząd miasta, partnerzy społeczni, partnerzy ponadlokalni	
		3.3.2. Promowanie inicjatyw lokalnych wspomagających osoby pozostające w długotrwałym bezrobociu w ponownym wejściu na rynek pracy	Z	MOPS, samorząd miasta, partnerzy społeczni, partnerzy ponadlokalni	
		3.3.3. Promowanie zatrudnienia socjalnego jako możliwości odbudowy zdolności do samodzielnego funkcjonowania na rynku pracy (Centrum Integracji Społecznej)	Z	MOPS, samorząd miasta, partnerzy społeczni, partnerzy ponadlokalni	
		3.3.4. Wspieranie poprzez finansowanie określonych świadczeń oraz kosztów związanych z pracą wolontariatu	Z	MOPS, samorząd miasta, partnerzy społeczni, partnerzy ponadlokalni	
		3.4. Wspieranie integracji zawodowej i społecznej grup szczególnie ryzyka	3.4.1. Prowadzenie działań aktywizujących społeczność lokalną w kierunku zapobiegania marginalizacji i jej skutków	Z	MOPS, samorząd miasta, partnerzy społeczni, partnerzy ponadlokalni
			3.4.2. Organizowanie warsztatów i szkoleń z pracodawcami w zakresie specyfiki zatrudnienia osób dążących do włączenia się do czynnego życia społecznego i zawodowego	Z	MOPS, samorząd miasta, partnerzy społeczni, partnerzy ponadlokalni
	3.4.3. Promowanie zatrudnienia socjalnego jako forma pomocy w odzyskiwaniu umiejętności zaspokajania podstawowych potrzeb bytowych		Z	MOPS, samorząd miasta, partnerzy społeczni, partnerzy ponadlokalni	
	3.4.4. Organizowanie warsztatów diagnostycznych mających określić potencjał zawodowy i możliwości rozwoju		Z	MOPS, samorząd miasta, partnerzy społeczni, partnerzy ponadlokalni	
	3.4.5. Organizowanie szkoleń dla osób zagrożonych wykluczeniem społecznym oraz udzielanie wsparcia poprzez zorganizowanie środowiskowego ogniska wychowawczego		Z	MOPS, samorząd miasta, partnerzy społeczni, partnerzy ponadlokalni	
	3.4.6. Organizowanie form edukacyjnych dla młodzieży trudnej umożliwiających powrót do nauki i zawodu		Z	MOPS, samorząd miasta, partnerzy społeczni, partnerzy ponadlokalni	



PLAN ROZWOJU LOKALNEGO
MIASTA SŁAWKOWA NA LATA 2004 – 2012

PRIORYTETY STRATEGICZNE	DZIAŁANIA	ZADANIA – PROJEKTY	TYP	REALIZATORZY	
4. Zapewnienie wysokiego poziomu opieki zdrowotnej	4.1. Rozwój świadczeń opieki zdrowotnej dla mieszkańców	4.1.1. Zwiększenie dostępności do usług specjalistycznych w SP ZOZ	Z	Dyrekcja SP ZOZ, organ prowadzący	
		4.1.2. Współpraca z Niepublicznymi ZOZ	Z	Samorząd miasta, NZOZ-y	
	4.2. Modernizacja infrastruktury opieki zdrowotnej	4.2.1. Modernizacja SP ZOZ w Sławkowie - etap I Wykonanie podjazdu dla karettek i powiększenie parkingu	PI	Dyrekcja SP ZOZ, Organ prowadzący	
		4.2.2. Modernizacja SP ZOZ w Sławkowie – etap II Przeprowadzenie termomodernizacji budynku	PI	Dyrekcja SP ZOZ, Organ prowadzący	
	4.3. Prowadzenie działań z zakresu profilaktyki i promocji zdrowia	4.3.1. Zapewnienie systematycznej opieki zdrowotnej w szkolnictwie	4.2.3. Zakup nowej aparatury medycznej dla Samodzielnego Publicznego Zakładu Opieki Zdrowotnej w Sławkowie w celu podniesienia jakości usług medycznych	PI	Organ prowadzący Dyrekcja SP ZOZ
			4.2.4. Rozwój systemu informatycznego Samodzielnego Publicznego Zakładu Opieki Zdrowotnej w Sławkowie w celu podniesienia efektywności zarządzania służbą zdrowia	PI	Organ prowadzący Dyrekcja SP ZOZ
			4.2.5. Stopniowa modernizacja wyposażenia medycznego SP ZOZ	Z	Dyrekcja SP ZOZ, Organ prowadzący
	4.3.2. Prowadzenie akcyjnych i stałych programów profilaktyki zdrowotnej	4.3.3. Organizacja wyjazdów prozdrowotnych dla dzieci i młodzieży	4.3.1. Zapewnienie systematycznej opieki zdrowotnej w szkolnictwie	Z	Dyrekcja SP ZOZ, placówki oświatowe, organ prowadzący
			4.3.2. Prowadzenie akcyjnych i stałych programów profilaktyki zdrowotnej	Z	SP ZOZ NZOZ
			4.3.3. Organizacja wyjazdów prozdrowotnych dla dzieci i młodzieży	Z	Placówki oświatowe Samorząd miasta



PLAN ROZWOJU LOKALNEGO
MIASTA ŚLĄSKOWA NA LATA 2004 – 2012

PRIORYTETY STRATEGICZNE	DZIAŁANIA	ZADANIA – PROJEKTY	Ź	REALIZATORZY	
5. Zapewnienie poczucia bezpieczeństwa	5.1. Poprawa skuteczności działania służb odpowiedzialnych za bezpieczeństwo w gminie	5.1.1. Doskonalenie funkcjonowania Straży Miejskiej	Z	Samorząd miasta Straż Miejska	
		5.1.2. Doskonalenie funkcjonowania OSP	Z	Samorząd miasta, OSP	
		5.1.3. Zapewnienie odpowiedniego wyposażenia służb w sprzęt	Z	Samorząd miasta	
		5.1.4. Rozwijanie współpracy służb odpowiedzialnych za bezpieczeństwo w gminie z Policją i innymi ponadlokalnymi służbami zapewnienia bezpieczeństwa	Z	Samorząd miasta, Straż Miejska, Policja, OSP	
	5.2. Doskonalenie systemu zapewnienia bezpieczeństwa w gminie	5.2.1. Monitorowanie szczególnie zagrożonych miejsc		Z	Straż Miejska przy współpracy z Policją
		5.2.2. Prowadzenie akcji profilaktycznych w szkołach		Z	Placówki oświatowe, Straż Miejska przy współpracy z Policją, MOPS
		5.2.3. Analizowanie i przeciwdziałanie zagrożeniom oraz zjawiskom patologicznym wśród młodzieży		Z	Placówki oświatowe, Straż Miejska przy współpracy z Policją, MOPS
	5.3. Zapewnienie bezpieczeństwa ruchu kołowego i pieszego	5.2.4. Doskonalenie istniejących systemów ochrony przeciwpowodziowych, przeciwożarowych oraz innych stanów kryzysowych		Z	Samorząd miasta Straż Miejska, Policja, OSP Służby ponadlokalne
		5.3.1. Doskonalenie istniejących systemów organizacji ruchu kołowego i pieszego		Z	Samorząd miasta
		5.3.2. Modernizacja ulicy Wrocławskiej		PI	Samorząd miasta Starostwo Powiatowe Będzin
		5.3.3. Modernizacja ulicy Piłsudskiego i Olkuskiej		PI	Samorząd miasta Starostwo Powiatowe Będzin
		5.3.4. Modernizacja wiat przystankowych na terenie miasta		PI	Samorząd miasta



PLAN ROZWOJU LOKALNEGO
MIASTA SŁAWKOWA NA LATA 2004 – 2012

PRIORYTETY STRATEGICZNE	DZIAŁANIA	ZADANIA – PROJEKTY	TYP	REALIZATORZY
6. Wspieranie rozwoju budownictwa mieszkaniowego oraz poprawa warunków mieszkaniowych	6.1. Rozwój infrastruktury technicznej terenów budowlanych	6.1.1. Budowa systemu ulicznego oświetlenia osiedla Hrubieszowska	PI	Samorząd miasta
		6.1.2. Budowa wewnętrzznego systemu dróg osiedla Hrubieszowska	PI	Samorząd miasta
		6.1.3. Kompleksowe przygotowanie infrastrukturalne terenów budowlanych osiedla Stawki	PI	Samorząd miasta
		6.1.4. Budowa oświetlenia ulicy Jodłowej	PI	Samorząd miasta
		6.1.5. Zwiększenie powierzchni terenów przeznaczonych pod budownictwo indywidualne oraz ich przystosowanie do inwestycji	Z	Samorząd miasta
		6.1.6. Prowadzenie promocji terenów przeznaczonych pod budownictwo wśród inwestorów	Z	Samorząd miasta
	6.2. Modernizacja istniejących komunalnych zasobów mieszkaniowych gminy	6.2.1. Przeprowadzenie remontów modernizacyjnych istniejących zasobów mieszkaniowych	Z	Samorząd miasta MZBK
		6.2.2. Przeprowadzenie działań termomodernizacyjnych zasobów mieszkaniowych	Z	Samorząd miasta MZBK
		6.2.3. Stwarzanie warunków do powstawania nowych komunalnych zasobów mieszkaniowych	Z	Samorząd miasta MZBK
		6.2.4. Budowa pawilonu socjalnego - II etap	PI	Samorząd miasta MZBK
	6.2.5. Budowa komunalnych budynków mieszkaniowych z mieszkańcami socjalnymi	PI	Samorząd miasta MZBK	



PLAN ROZWOJU LOKALNEGO
MIASTA SŁAWKOWA NA LATA 2004 – 2012

PRIORYTETY STRATEGICZNE	DZIAŁANIA	ZADANIA – PROJEKTY	ŹRÓDŁO	REALIZATORZY
7. Integracja społeczności, zwiększenie uczestnictwa mieszkańców w kulturze	7.1. Poprawa infrastruktury kulturalnej	7.1.1. Przeprowadzenie kompleksowej modernizacji budynku MOK	PI	Samorząd miasta MOK
		7.1.2. Modernizacja wyposażenia MOK oraz zakup nowoczesnego sprzętu technicznego	Z	Samorząd miasta MOK
		7.1.3. Rewitalizacja zabytkowego budynku Działu Kultury Dawnej Miejskiego Ośrodka Kultury w Sławkowie	PI	Samorząd miasta MOK
		7.1.4. Budowa zaplecza gospodarczego Ośrodka Społeczno – Kulturalnego TMS	P	TMS
	7.2. Rozwój oferty kulturalnej Sławkowa oraz budowa tożsamości lokalnej	7.2.1. Rozwój oferty kulturalnej jednostek organizacyjnych dostosowanej do potrzeb mieszkańców	Z	Samorząd miasta Jednostki organizacyjne
		7.2.2. Wspieranie inicjatyw obywatelskich służących zachowaniu tradycji lokalnych	Z	Samorząd miasta Partnerzy społeczni
		7.2.3. Wspieranie i organizowanie imprez kultywujących lokalną tradycję	Z	Samorząd miasta, jednostki organizacyjne, partnerzy społeczni
		7.2.4. Promowanie rozwoju kompetencji kulturowych dzieci i młodzieży	Z	Samorząd miasta, jednostki organizacyjne, partnerzy społeczni



PLAN ROZWOJU LOKALNEGO
MIASTA SŁAWKOWA NA LATA 2004 – 2012

CEL STRATEGICZNY „B”

Kreowanie i wspieranie pozytywnych zmian w sferze gospodarczej miasta Sławków

Sławków – ośrodkiem gospodarczym znaczącym w regionie

PRIORYTETY STRATEGICZNE	DZIAŁANIA	ZADANIA – PROJEKTY	Ź	REALIZATORZY
1. Podniesienie atrakcyjności inwestycyjnej miasta Sławkowa	1.1. Rozwój sprawnego systemu komunikacyjnego miasta Sławkowa	1.1.1. Budowa drogi z poboczem na ul. Gen. W. Sikorskiego i PCK pomiędzy ul. Obrońców Westerplatte i Zawalną	PI	Samorząd miasta
		1.1.2. Budowa drogi w południowej części ulicy Grodzkiej	PI	Samorząd miasta
		1.1.3. Modernizacja drogi na ulicy Krakowskiej z poboczem od ulicy Młyńskiej do ulicy Wrzosowej	PI	Samorząd miasta
		1.1.4. Modernizacja układu dróg w Centrum Miasta w ramach projektów rewitalizacyjnych	Z	Samorząd miasta
		1.1.5. Przebudowa ul. Okradzionowskiej na odcinku między DK94 a ulicą J. Piłsudskiego	PI	Samorząd miasta
		1.1.6. Przebudowa drogi na ulicy Fabrycznej w Sławkowie	PI	Samorząd miasta



PLAN ROZWOJU LOKALNEGO
MIASTA SŁAWKOWA NA LATA 2004 – 2012

PRIORYTETY STRATEGICZNE	DZIAŁANIA	ZADANIA – PROJEKTY	TYP	REALIZATORZY	
1. Podniesienie atrakcyjności inwestycyjnej miasta Sławkowa	1.1. Rozwój sprawnego systemu komunikacyjnego miasta Sławkowa	1.1.7. Prowadzenie działań w zakresie realizacji remontu drogi na ulicy Chwaliboskie przez Starostwo Powiatowe Będzin	Z	Samorząd miasta	
		1.1.8. Prowadzenie działań w zakresie realizacji remontu drogi wzdłuż zakładu CHL S.A. przez Starostwo Powiatowe Będzin lub CZH S.A.	Z	Samorząd miasta	
		1.1.9. Prowadzenie działań w zakresie budowy drogi krajowej pomiędzy DK94 a S1 łączącej teren Euroterminala z system dróg krajowych przez GDDIA	Z	Samorząd miasta	
		1.1.10. Budowa nowych miejsc parkingowych przy cmentarzu parafialnym	PI	Samorząd miasta	
	1.2. Zapewnienie dostępu do sieci energetycznych, informatycznych i telekomunikacyjnych	1.1.11. Budowa parkingu przy ulicy Łosińskiej	1.1.11. Budowa parkingu przy ulicy Łosińskiej	PI	Samorząd miasta
			1.2.1. Diagnozowanie zapotrzebowania gospodarczego na dostęp do sieci przesyłowych	Z	Samorząd miasta
		1.2.2. Określenie potrzeb energetycznych dla terenów inwestycyjnych	Z	Samorząd miasta	
		1.2.3. Prowadzenie działań w zakresie rozwoju sieci przesyłowych na terenie Sławkowa	Z	Samorząd miasta, podmioty obsługujące dany sektor	
		1.2.4. Zapewnienie dwustronnego zasilania energetycznego dla miasta Sławków od Dąbrowy Górniczej	Z	Samorząd miasta, podmioty obsługujące dany sektor	



**PLAN ROZWOJU LOKALNEGO
MIASTA SŁAWKOWA NA LATA 2004 – 2012**

PRIORYTETY STRATEGICZNE	DZIAŁANIA	ZADANIA – PROJEKTY	Typ	REALIZATORZY	
1. Podniesienie atrakcyjności inwestycyjnej miasta Sławkowa	1.3. Rozwój lokalnego systemu preferencji dla inwestorów	1.3.1. Opracowanie nowego planu zagospodarowania przestrzennego uwzględniającego możliwości rozwoju przedsiębiorczości	Z	Samorząd miasta	
		1.3.2. Współpraca z inwestorami w zakresie dokonywania koniecznych zmian w planie zagospodarowania przestrzennego dla planowanych inwestycji	Z	Samorząd miasta	
		1.3.3. Zwiększanie zakresu preferencji i ulg podatkowych dla inwestorów	Z	Samorząd miasta	
	1.4. Rozwój stref gospodarczych na terenie miasta Sławkowa		1.4.1. Kompleksowe przygotowanie infrastrukturalne strefy gospodarczej w rejonie ulicy Gwarków Sławkowskich po wcześniejszym scaleniu działek	PI	Samorząd miasta
			1.4.2. Zagospodarowanie płyty Rynku - budowa obiektów handlowych	PI	Samorząd miasta
			1.4.3. Wspieranie procesu scalania gruntów i regulowania stanu własnościowego w strefach gospodarczych	Z	Samorząd miasta
			1.4.4. Prowadzenie promocji kompleksowych ofert inwestycyjnych	Z	Samorząd miasta Partnerzy lokalni Partnerzy ponadlokalni



PLAN ROZWOJU LOKALNEGO
MIASTA SŁAWKOWA NA LATA 2004 – 2012

PRIORYTETY STRATEGICZNE	DZIAŁANIA	ZADANIA – PROJEKTY	TYP	REALIZATORZY	
2. Tworzenie warunków rozwoju małych i średnich przedsiębiorstw oraz wzrost ich potencjału konkurencyjnego	2.1. Zwiększenie dostępu do usług sektora otoczenia biznesu służących rozwojowi firmy	2.1.1. Pozyskiwanie i przekazywanie informacji o możliwościach korzystania z usług regionalnych instytucji otoczenia biznesu oraz uczestnictwa w programach wsparcia dla MŚP	Z	Samorząd miasta Partnerzy lokalni Partnerzy ponadlokalni	
		2.1.2. Informowanie o możliwościach pozyskania zewnętrznego wsparcia finansowego i pozakapitałowego na rozwój firmy	Z	Samorząd miasta Partnerzy lokalni Partnerzy ponadlokalni	
		2.1.3. Wspieranie przedsiębiorców przy pozyskiwaniu zewnętrznych źródeł wsparcia	Z	Partnerzy ponadlokalni	
	2.2. Rozwój lokalnego systemu preferencji dla przedsiębiorców tworzących nowe miejsca pracy	2.2.1. Zwiększenie zakresu preferencji i ulg podatkowych w związku z działaniami rozwojowymi firm	2.1.5. Organizowanie lokalnych przedsięwzięć służących rozwojowi nowoczesnych kadr gospodarczych	Z	Samorząd miasta Partnerzy lokalni Partnerzy ponadlokalni
			2.1.6. Promocja internetowa sławkowskiego sektora gospodarczego oraz działalności lokalnych firm	Z	Samorząd miasta Partnerzy lokalni
			2.2.2. Współpraca przy promowaniu i organizowaniu lokalnych systemów elastycznych form zatrudnienia	Z	Samorząd miasta Partnerzy lokalni Partnerzy ponadlokalni
	2.2.3. Współpraca przy wykorzystaniu form pomocy dla MŚP w zakresie tworzenia subsydiowanych miejsc pracy		2.2.3. Współpraca przy wykorzystaniu form pomocy dla MŚP w zakresie tworzenia subsydiowanych miejsc pracy	Z	Samorząd miasta Partnerzy lokalni Partnerzy ponadlokalni



PLAN ROZWOJU LOKALNEGO MIASTA SŁAWKOWA NA LATA 2004 – 2012

PRIORYTETY STRATEGICZNE	DZIAŁANIA	ZADANIA – PROJEKTY	TYP	REALIZATORZY	
3. Zapewnienie warunków wykorzystania potencjału gospodarczego Zespołu Terminali Przeladunkowych LHS	3.1. Aktywne uczestnictwo w promocji krajowej i międzynarodowej wykorzystania gospodarczego obszaru ZTP LHS	3.1.1. Inicjowanie i uczestnictwo w spotkaniach służących promocji koncepcji zwiększenia wykorzystania gospodarczego obszaru ZTP LHS	Z	Samorząd miasta	
		3.1.2. Prowadzenie działań w zakresie realizacji budowy systemu połączeń drogowych dla obszaru ZTP LHS przez regionalną lub centralą administrację publiczną	Z	Samorząd miasta Partnerzy lokalni i ponadlokalni Sektor gospodarczy	
		3.1.3. Prowadzenie aktywnej działalności informacyjnej służącej zwiększeniu wykorzystania gospodarczego ZTP LHS	Z	Samorząd miasta	
		3.1.4. Zarządzanie portalem Sławkowski Serwis ZTP LHS	Z	Samorząd miasta	
	3.2. Pozyskanie nowych terenów gospodarczych na obszarze ZTP LHS oraz ich przygotowanie dla inwestorów		3.2.1. Wspieranie procesu scalania gruntów i regulowania stanu własnościowego w strefach gospodarczych	Z	Samorząd miasta
			3.2.2. Wspieranie kompleksowego przygotowania infrastrukturalnego dla nowych stref gospodarczych ZTP LHS	Z	Samorząd miasta
			3.2.3. Prowadzenie promocji kompleksowych ofert inwestycyjnych	Z	Samorząd miasta Partnerzy ponadlokalni
	3.3. Tworzenie warunków do uczestnictwa sławkowskich firm w rozwoju ZTP LHS		3.3.1. Informowanie firm lokalnego sektora gospodarczego odnośnie planowanych kierunków wykorzystania gospodarczego obszaru ZTP LHS	Z	Samorząd miasta
			3.4. Zapewnienie warunków sprawnej obsługi inwestycji zewnętrznych w kwestiach należących do kompetencji samorządu gminnego	Z	Samorząd miasta
			3.4.1. Zapewnienie sprawnej obsługi administracyjnej planowanej inwestycji w zakresie budowy połączeń drogowych dla obszaru ZTP LHS	Z	Samorząd miasta
			3.4.2. Udzielanie pomocy informacyjnej dla przedsiębiorców i inwestorów w zakresie zagospodarowania obszaru ZTP LHS	Z	Samorząd miasta
			3.4.3. Prowadzenie sprawnej obsługi administracyjnej inwestorów	Z	Samorząd miasta



PLAN ROZWOJU LOKALNEGO
MIASTA SŁAWKOWA NA LATA 2004 – 2012

PRIORYTETY STRATEGICZNE	DZIAŁANIA	ZADANIA – PROJEKTY	TYP	REALIZATORZY
4. Stworzenie warunków dla rozwoju rekreacji i turystyki	4.1. Rozwój infrastruktury turystycznej i rekreacyjnej	4.1.1. Opracowanie szczegółowej koncepcji zagospodarowania Doliny Białej Przemyszy dla funkcji turystycznych i rekreacyjnych	Z	Samorząd miasta
		4.1.2. Włączenie Sławkowa w ponadlokalną sieć ścieżek rowerowych i szlaków pieszych	Z	Samorząd miasta Partnerzy lokalni Partnerzy ponadlokalni
		4.1.3. Opracowanie szczegółowej koncepcji ścieżek turystycznych na terenie Sławkowa uwzględniającej: - Ścieżkę rowerową wewnętrzną - Ścieżkę edukacyjną historyczną - Ścieżkę edukacyjną ekologiczną	Z	Samorząd miasta
		4.1.4. Budowa systemu ścieżek rowerowych na terenie miasta Sławków w ramach subregionalnego projektu "Rozwój infrastruktury aktywnych form turystyki i rekreacji na terenie gmin Będzin, Siewierz, Sławków i Dąbrowa Górnicza - Centrum Sportów Letnich i Wodnych POGORIA - Etap I"	PI	Samorząd miasta
		4.1.5. Rozbudowa systemu ścieżek edukacyjnych na terenie Sławkowa	Z	Samorząd miasta
		4.1.6. Stworzenie warunków do rozwoju turystyki kajakowej	Z	Samorząd miasta Partnerzy lokalni Partnerzy ponadlokalni
		4.1.7. Adaptacja przyziemia hali sportowej przy Zespole Szkół w Sławkowie na Centrum Odnowy Biologicznej	PI	Samorząd miasta TKKF
		4.1.8. Adaptacja pomieszczeń budynku komunalnego przy ul. Michałów 6 w Sławkowie na potrzeby Klubu Sportowego TKKF	PI	Samorząd miasta TKKF
		4.1.9. Modernizacja budynku Szkolnego Schroniska Młodzieżowego w Sławkowie	PI	SSM, Powiat Będziński, samorząd miasta



PLAN ROZWOJU LOKALNEGO MIASTA SŁAWKÓWA NA LATA 2004 – 2012

PRIORYTETY STRATEGICZNE	DZIAŁANIA	ZADANIA – PROJEKTY	TYP	REALIZATORZY
4. Stworzenie warunków dla rozwoju rekreacji i turystyki	4.2. Ochrona dziedzictwa kulturowego	4.2.1. Rewitalizacja zabytkowego centrum miasta Sławków - etap I - Przebudowa infrastruktury ulicy Młyńskiej	PI	Samorząd miasta
		4.2.2. Rewitalizacja zabytkowego centrum miasta Sławków - etap I - Rewitalizacja zespołu parkowo - zamkowego	PI	Samorząd miasta
		4.2.3. Rewitalizacja zabytkowego centrum miasta Sławków - etap I - Kompleksowa przebudowa ulic Mały Rynek - Kościelna - Biskupia - Piekarska - Staropocztowa	PI	Samorząd miasta
		4.2.4. Rewitalizacja zabytkowego centrum miasta Sławków - etap I - Przeprowadzenie modernizacji zabytkowego obiektu przy ul. Kościelnej 11	PI	Samorząd miasta
		4.2.5. Rewitalizacja zabytkowego centrum miasta Sławków - etap I - Rewitalizacja zabytkowego budynku przy ulicy Mały Rynek 9	PI	Samorząd miasta
		4.2.6. Rewitalizacja zabytkowego centrum miasta Sławków - etap II - Kompleksowa przebudowa ulic Świętojańska - Św.Jakuba - Podwalna - Kwartowska - Poprzeczna - Krzywda - 23 Stycznia	PI	Samorząd miasta
		4.2.7. Rewitalizacja zabytkowego centrum miasta Sławków - etap III - Kompleksowa przebudowa ulic Legionów Polskich - Siewierska - Wał - Wikle - Kozłowska - Zakościelna	PI	Samorząd miasta
		4.2.8. Rewitalizacja zabytkowego centrum miasta Sławków - etap IV - Kompleksowa przebudowa infrastruktury technicznej sławkowskiego Rynku	PI	Samorząd miasta
		4.2.9. Zachowanie istniejącego stanu kapliczek i krzyży przydrożnych na terenie miasta	Z	Samorząd miasta
		4.2.10. Roboty konserwatorskie Kapliczki Św. Rozalii przy ul. Wrocławskiej	PI	Samorząd miasta
4.3. Wspieranie rozwoju przedsiębiorczości w zakresie obsługi ruchu turystycznego		4.3.1. Wspieranie działań w zakresie rozwój bazy noclegowej	Z	Samorząd miasta Partnerzy lokalni Partnerzy ponadlokalni
		4.3.2. Wspieranie działań w zakresie rozszerzenia sieci małej gastronomii	Z	Samorząd miasta Partnerzy lokalni Partnerzy ponadlokalni
		4.3.3. Wspieranie działań w zakresie przedsiębiorczości specjalistycznych usług turystycznych i rekreacyjnych	Z	Samorząd miasta Partnerzy lokalni Partnerzy ponadlokalni



PLAN ROZWOJU LOKALNEGO
MIASTA SŁAWKOWA NA LATA 2004 – 2012

PRIORYTETY STRATEGICZNE	DZIAŁANIA	ZADANIA – PROJEKTY	TYP	REALIZATORZY	
4. Stworzenie warunków dla rozwoju rekreacji i turystyki	4.4. Rozwój produktów turystycznych i rekreacyjnych o charakterze non – profit	4.4.1. Opracowanie kompleksowego programu imprez kulturalnych, rekreacyjnych i sportowych na terenie miasta	Z	Samorząd miasta, jednostki organizacyjne, partnerzy społeczni	
		4.4.2. Wspieranie organizacji nowych imprez kulturalnych, rekreacyjnych i sportowych na terenie miasta posiadających charakter regionalny	Z	Samorząd miasta, jednostki organizacyjne, partnerzy lokalni i ponadlokalni	
		4.4.3. Organizowanie lub wspieranie produktów turystycznych i rekreacyjnych non – profit	Z	Samorząd miasta, jednostki organizacyjne, partnerzy lokalni i ponadlokalni	
			4.4.4. Budowa oświetlenia obiektów TKKF	PI	Samorząd miasta, TKKF
	4.5. Rozwój systemu promocji i informacji turystycznej		4.5.1. Przygotowanie strategii promocji turystycznej zapewniającej kompleksowe podejście ukierunkowane na specyficzne potrzeby odbiorców oferty	Z	Samorząd miasta
			4.5.2. Rozwój promocji turystycznej miasta przy wykorzystaniu technologii informatycznych	Z	Samorząd miasta Partnerzy lokalni Partnerzy ponadlokalni
			4.5.3. Rozwój lokalnej informacji turystycznej – punkt informacji	Z	Samorząd miasta, jednostki organizacyjne, partnerzy lokalni



PLAN ROZWOJU LOKALNEGO
MIASTA SŁAWKOWA NA LATA 2004 – 2012

CEL STRATEGICZNY „C”

Ochrona środowiska przyrodniczego miasta Sławkowa

Zachowane dziedzictwo przyrodnicze i środowiskowe dla przyszłych pokoleń mieszkańców miasta

PRIORYTETY STRATEGICZNE	DZIAŁANIA	ZADANIA – PROJEKTY	ŹRÓDŁO	REALIZATORZY
1. Uporządkowanie gospodarki wodno-ściekowej i ochrona zasobów wodnych	1.1. Rozwój systemu kanalizacji ściekowej	1.1.1. Budowa kanalizacji sanitarnej w Sławkowie - zlewnia B - etap I - obszar ulic Fabryczna, Olkuska, Michałów	PI	Samorząd miasta
		1.1.2. Budowa kanalizacji sanitarnej w Sławkowie - zlewnia D - obszar ulicy Hrubieszowska	PI	Samorząd miasta
		1.1.3. Budowa kanalizacji sanitarnej w Sławkowie - zlewnia B - budowa oczyszczalni w Miedawie	PI	Samorząd miasta
		1.1.4. Budowa kanalizacji sanitarnej w Sławkowie - zlewnia B - obszar Wałcowni	PI	Samorząd miasta
		1.1.5. Budowa kanalizacji sanitarnej - zlewnia B - etap II	PI	Samorząd miasta
		1.1.6. Rozbudowa systemu kanalizacji sanitarnej w Zlewni A w trakcie projektów inwestycyjnych realizowanych w zakresie rewitalizacji Centrum Miasta	Z	Samorząd miasta



PLAN ROZWOJU LOKALNEGO
MIASTA SŁAWKOWA NA LATA 2004 – 2012

PRIORYTETY STRATEGICZNE	DZIAŁANIA	ZADANIA – PROJEKTY	ŹRÓDŁO	REALIZATORZY
1. Uporządkowanie gospodarki wodno-ściekowej i ochrona zasobów wodnych	1.2. Modernizacja systemu wodociągowego na terenie miasta	1.2.1. Modernizacja stacji uzdatniania wody	Z	Samorząd miasta, MZWiK
		1.2.2. Modernizacja sieci wodociągowej w Zlewni A w trakcie projektów inwestycyjnych realizowanych w zakresie rewitalizacji Centrum Miasta	Z	Samorząd miasta
		1.2.3. Modernizacja sieci wodociągowej Burki - Niwa	PI	Samorząd miasta
		1.2.4. Modernizacja sieci wodociągowej w ul. Szerokotorowej	PI	Samorząd miasta
		1.2.5. Budowa sieci wodociągowej do ulicy Świerkowej	PI	Samorząd miasta
2. Uporządkowanie gospodarki odpadami	2.1. Poprawa gminnego systemu gospodarki odpadami	2.1.1. Opracowanie gminnego programu ochrony środowiska oraz gospodarki odpadami	Z	Samorząd miasta
		2.1.2. Wdrażanie gminnego programu gospodarki odpadami	Z	Samorząd miasta Starostwo Powiatowe Będzin
		2.1.3. Rozwijanie lokalnego systemu selektywnej zbiórki odpadów	Z	Samorząd miasta Starostwo Powiatowe Będzin
		2.1.4. Budowa kompleksowego systemu selektywnej zbiórki odpadów w Sławkowie w ramach subregionalnego projektu "Rozwój selektywnej zbiórki odpadów na terenie gmin Dąbrowa Górnicza, Siewierz i Sławków"	PI	Samorząd miasta
		2.1.5. Rozwijanie postaw proekologicznych wśród mieszkańców	Z	Samorząd miasta, placówki oświatowe, partnerzy lokalni i ponadlokalni



PLAN ROZWOJU LOKALNEGO
MIASTA SŁAWKOWA NA LATA 2004 – 2012

PRIORYTETY STRATEGICZNE	DZIAŁANIA	ZADANIA – PROJEKTY	TYP	REALIZATORZY
3. Polepszenie jakości powietrza	3.1. Rozwój systemu sieci gazowej na terenie miasta	3.1.1. Budowa sieci gazu średnioprężnego w części południowej miasta – Hrubieszowska etap II	PI	Samorząd miasta
		3.1.2. Budowa sieci gazowej w części północno – wschodniej Sławkowa	PI	Samorząd miasta
	3.2. Modernizacja systemów ciepłowniczych na terenie miasta	3.2.1. Współpraca z PEC Dąbrowa Górnicza w zakresie modernizacji sieci ciepłowniczej na terenie miasta	Z	Samorząd miasta, PEC Dąbrowa Górnicza
		3.2.2. Wspieranie procesu przekształcania indywidualnych tradycyjnych rozwiązań centralnego ogrzewania na proekologiczne rozwiązania energetyczne	Z	Samorząd miasta
	3.3.3. Budowa małej elektrowni wodnej	PI	Inwestor	
	3.3.4. Promocja wykorzystania alternatywnych źródeł energii cieplnej	Z	Samorząd miasta, Partnerzy lokalni i ponadlokalni	



PLAN ROZWOJU LOKALNEGO
MIASTA SŁAWKOWA NA LATA 2004 – 2012

PRIORYTETY STRATEGICZNE	DZIAŁANIA	ZADANIA – PROJEKTY	TYP	REALIZATORZY	
4. Podnoszenie jakości i ochrona walorów przyrodniczych i przestrzennych	4.1. Ochrona użytków ekologicznych i walorów przestrzennych	4.1.1. Wprowadzenie do planu zagospodarowania przestrzennego użytków ekologicznych	Z	Samorząd miasta	
		4.1.2. Ochrona Obszaru Chronionego Krajobrazu Zespołu Jurajskich Parków Krajobrazowych	Z	Samorząd miasta	
		4.1.3. Prowadzenie działań w zakresie ochrony przestrzeni o szczególnych walorach przyrodniczych i krajobrazowych	Z	Samorząd miasta	
		4.1.4. Ochrona i renowacja staromiejskiego układu urbanistycznego Sławkowa	Z	Samorząd miasta	
	4.2. Podnoszenie estetyki zieleni na terenie miasta		4.2.1. Utworzenie i utrzymanie zieleni izolacyjnej wokół zakładów przemysłowych i sieci komunikacyjnych	Z	Samorząd miasta, przedsiębiorstwa, inwestorzy
			4.2.2. Rozwój zieleni ulicznej i osiedlowej	Z	Samorząd miasta, mieszkańcy
			4.2.3. Organizowanie i wspieranie przedsięwzięć lokalnych służących podnoszeniu estetyki i jakości przestrzeni miasta	Z	Samorząd miasta, Partnerzy lokalni i ponadlokalni



PLAN ROZWOJU LOKALNEGO
MIASTA SŁAWKÓWA NA LATA 2004 – 2012

CEL STRATEGICZNY „D”

Osiągnięcie wysokiego poziomu zarządzania gminą

Sławków – miastem sprawnie zarządzanym, otwartym na współpracę i partnerstwo w Zjednoczonej Europie

PRIORYTETY STRATEGICZNE	DZIAŁANIA	ZADANIA – PROJEKTY	ŹRÓDŁO	REALIZATORZY
1. Podniesienie efektywności funkcjonowania organów miasta	1.1. Zapewnienie wysokiej jakości obsługi mieszkańców przez Urząd Miasta i jednostki podległe	1.1.1. Wprowadzenie systemu zarządzania jakością ISO 9001 w Urzędzie Miasta	P	Samorząd miasta
		1.1.3. Prowadzenie informatyzacji Urzędu Miasta oraz jednostek organizacyjnych świadczących usługi mieszkańcom	Z	Samorząd miasta Jednostki organizacyjne
		1.1.4. Rozwój zintegrowanego systemu wspomagania zarządzania w administracji samorządowej miasta Sławków	PI	Samorząd miasta
		1.1.5. Podnoszenie kwalifikacji zawodowych pracowników Urzędu Miasta oraz jednostek organizacyjnych świadczących usługi mieszkańcom	Z	Samorząd miasta Jednostki organizacyjne



PLAN ROZWOJU LOKALNEGO
MIASTA SŁAWSKOWA NA LATA 2004 – 2012

PRIORYTETY STRATEGICZNE	DZIAŁANIA	ZADANIA – PROJEKTY	ŹR	REALIZATORZY	
1. Podniesienie efektywności funkcjonowania organów miasta	1.2. Zapewnienie warunków do sprawnej obsługi inwestycji zewnętrznych oraz przedsiębiorców	1.2.1. Stworzenie stanowiska kompleksowej obsługi inwestorów	Z	UM	
		1.2.2. Wdrożenie lokalnego systemu szybkiego dostępu do informacji związanej z zagospodarowaniem miasta	Z	UM	
	1.3. Podnoszenie efektywności zarządzania budżetem miasta	1.3.1. Prowadzenie działań w zakresie zwiększania dochodów budżetu miasta		Z	Samorząd miasta
		1.3.1. Zwiększenie finansowej zdolności absorpcji budżetu miasta pomocy zewnętrznej		Z	Samorząd miasta
			1.3.2. Poprawa zdolności kredytowych budżetu gminy		Z
	1.3.3. Stopniowa poprawa efektywności wydatkowania środków publicznych na wydatki bieżące i inwestycyjne			Z	Samorząd miasta



PLAN ROZWOJU LOKALNEGO
MIASTA SŁAWKOWA NA LATA 2004 – 2012

PRIORYTETY STRATEGICZNE	DZIAŁANIA	ZADANIA – PROJEKTY	ŹR	REALIZATORZY
2. Rozwijanie współpracy z partnerami społecznymi, innymi jednostkami samorządu terytorialnego oraz instytucjami ponadlokalnymi	2.1. Rozwijanie współpracy z organizacjami pozarządowymi i mieszkańcami dla realizacji zadań własnych samorządu	2.1.1. Wspieranie lub powierzenie realizacji zadań samorządu organizacjom pozarządowym w oparciu o ustawę o pożytku publicznym i wolontariacie	Z	Samorząd miasta Sektor pozarządowy
		2.1.2. Wspieranie inicjatyw mieszkańców służących realizacji zadań własnych samorządu	Z	Samorząd miasta Mieszkańcy
		2.1.3. Zwiększanie zakresu współpracy z organizacjami pozarządowymi i mieszkańcami	Z	Samorząd miasta Sektor pozarządowy
		2.2.1. Utrzymywanie stałych kontaktów z instytucjami ponadlokalnymi realizującymi zadania publiczne dla miasta Sławkowa	Z	Samorząd miasta Partnerzy lokalni
	2.2. Współpraca z ponadlokalnymi instytucjami rządowymi oraz samorządowymi	2.2.2. Aktywne uczestnictwo w przedsięwzięciach rozwoju regionalnego mających wpływ na rozwój Sławkowa	Z	Samorząd miasta Partnerzy lokalni
		2.3. Współpraca międzynarodowa	2.3.1. Rozwijanie kontaktów i zakresów współpracy z miastami partnerskim w oparciu o środki pomocowe UE	Z
	2.3.2. Rozszerzanie zakresu współpracy zagranicznej samorządu Sławkowa oraz jednostek organizacyjnych i organizacji społecznych		Z	Samorząd miasta Partnerzy lokalni



PLAN ROZWOJU LOKALNEGO
MIASTA ŚLAWKOWA NA LATA 2004 – 2012

PRIORYTETY STRATEGICZNE	DZIAŁANIA	ZADANIA – PROJEKTY	TYP	REALIZATORZY	
3. Kształtowanie pozytywnego wizerunku gminy i promocja jej walorów	3.1. Prowadzenie ogólnych działań promocyjnych	3.1.1. Zarządzanie internetowym serwisem informacyjnym Ślawkowa	Z	Samorząd miasta	
		3.1.2. Utrzymywanie stałych kontaktów z mediami prasowymi, radiowymi i telewizyjną	Z	Samorząd miasta Partnerzy lokalni	
		3.1.3. Wydawanie folderów informacyjnych ogólnych i tematycznych	Z	Samorząd miasta	
		3.1.4. Wydanie przewodnika po mieście Ślawków	P	Samorząd miasta Partnerzy lokalni	
	3.2. Wdrożenie efektywnych kanałów wymiany informacji lokalnej	3.2.1. Wydawanie Kuriera Ślawkowskiego	3.2.1.1. Wydawanie Kuriera Ślawkowskiego	Z	Samorząd miasta
			3.2.2. Modernizacja systemu tablic informacyjnych na terenie gminy	Z	Samorząd miasta
		3.2.3. Opracowanie i wdrożenie systemu szybkiej wymiany informacji między lokalnym sektorem gospodarczym a samorządem miasta	3.2.3.1. Opracowanie i wdrożenie systemu szybkiej wymiany informacji między lokalnym sektorem gospodarczym a samorządem miasta	Z	Samorząd miasta
			3.2.3.2. Opracowanie i wdrożenie systemu szybkiej wymiany informacji między lokalnym sektorem gospodarczym a samorządem miasta	Z	Samorząd miasta
		3.2.4. Realizowanie okresowych badań opinii publicznej na terenie miasta Ślawkowa	3.2.4.1. Realizowanie okresowych badań opinii publicznej na terenie miasta Ślawkowa	Z	Samorząd miasta
		3.2.4.2. Realizowanie okresowych badań opinii publicznej na terenie miasta Ślawkowa	3.2.4.2. Realizowanie okresowych badań opinii publicznej na terenie miasta Ślawkowa	Z	Samorząd miasta



PLAN ROZWOJU LOKALNEGO MIASTA SŁAWKOWA NA LATA 2004 – 2012

4. Realizacja zadań i projektów inwestycyjnych w latach 2004 – 2012

W trakcie ustalania harmonogramu realizacji zidentyfikowanych zadań inwestycyjnych oraz określania ich priorytetu członkowie Horyzontalnego Zespołu Zadaniowego ds. Rozwoju Lokalnego uwzględnili następujące kryteria oceny i klasyfikacji:

- skala potencjalnego wpływu realizacji projektu na rozwój społeczno – gospodarczy
- zachowanie spójności z działaniami o charakterze ponadlokalnym, międzygminnym
- skala potencjalnego wpływu projektu na wielkość dochodów budżetu miasta
- zgodność zadania z dotychczasowym planem zagospodarowania przestrzennego oraz studium uwarunkowań i kierunków zagospodarowania przestrzennego miasta Sławkowa
- zgodność zadania z zasadami zrównoważonego rozwoju
- stopień zaawansowania przygotowania projektu inwestycyjnego do realizacji
- opinie aktorów lokalnych – uczestników warsztatów aktualizacyjnych
- wyniki badań lokalnej opinii społecznej
- możliwości przeprowadzenia montażu finansowego na realizację zadania przy wykorzystaniu bezzwrotnych środków finansowych

Prowadząc ocenę zidentyfikowanych zadań inwestycyjnych członkowie Horyzontalnego Zespołu Zadaniowego ds. Rozwoju Lokalnego uwzględnili z jednej strony zasadę koncentracji środków finansowych na wybranych dziedzinach, a z drugiej strony konieczność zapewnienia stosunkowo równomiernego inwestowania zarówno w poszczególnych sferach jak i obszarach geograficznych miasta.

Szczegółowe rezultaty poszczególnych projektów inwestycyjnych zostaną opisane w fazie opracowania studiów wykonalności dla tych projektów.



PLAN ROZWOJU LOKALNEGO
MIASTA SŁAWKOWA NA LATA 2004 – 2012

ZESTAWIENIE INWESTYCYJNYCH PROJEKTÓW INFRASTRUKTURALNYCH
REALIZUJĄCYCH STRATEGIĘ MIASTA SŁAWKOWA W LATACH 2008 - 2012

LP	NUMER DZIAŁANIA	NAZWA ZADANIA INWESTYCYJNEGO	2009	2010	2011	2012	2013	SZACUNKOWE KOSZTY ZADANIA	SZACUNKOWE KOSZTY DOKUMENTACJI	PRIORYTET
1	A.1.1.	Budowa segmentu B w Zespole Szkół – etap II wraz z wyposażeniem		x	x	x	x	4 541 078,00	120 000,00	2
2	A.1.1.	Termomodernizacja budynku Zespołu Szkół im. Jana Pawła II w Sławkowie wraz z robotami towarzyszącymi	x	x	x		2 420 095,00	0,00	0,00	1
3	A.1.1.	Budowa boisk przy Szkole Podstawowej im. Jana Baranowskiego w Sławkowie			x	x	3 868 857,00	0,00	0,00	2
4	A.1.1.	Zagospodarowanie terenu przed Miejskim Przedszkolem			x	x	453 648,00	0,00	0,00	2
5	A.1.1.	Modernizacja Przedszkola - zmiana sposobu ogrzewania, wymiana instalacji elektrycznych, wentylacja w kuchni i pomieszczeniach gospodarczych		x	x		445 140,00	0,00	0,00	1
6	A.2.3.	Budowa publicznej sieci szerokopasmowego Internetu na terenie miasta Sławków w ramach subregionalnego projektu "Rozwój społeczeństwa informacyjnego w Zagłębiu Dąbrowskim"	x	x	x		1 855 960,00	0,00	0,00	1
7	A.4.2.	Modernizacja SP ZOZ w Sławkowie - Wykonanie podjazdu dla karatek i powiększenie parkingu			x		100 000,00	0,00	0,00	1
8	A.4.2.	Modernizacja SP ZOZ w Sławkowie – etap II - Przeprowadzenie termomodernizacji budynku	x				192 546,00	0,00	0,00	1
9	A.4.2.	Zakup nowej aparatury medycznej dla Samodzielnego Publicznego Zakładu Opieki Zdrowotnej w Sławkowie w celu podniesienia jakości usług medycznych	x				513 575,00	0,00	0,00	1
10	A.4.2.	Rozwój systemu informacyjnego Samodzielnego Publicznego Zakładu Opieki Zdrowotnej w Sławkowie w celu podniesienia efektywności zarządzania służbą zdrowia	x				191 161,00	0,00	0,00	1
11	A.5.2.	Termoizolacja budynku Straży Miejskiej i Policji			x		650 000,00	0,00	0,00	2
12	A.5.2.	Budowa systemu monitoringu na terenie miasta Sławków		x	x	x	1 500 000,00	70 000,00	70 000,00	3
13	A.5.3.	Modernizacja ulicy Cegielińskiej	x	x	x		200 000,00	0,00	0,00	1
14	A.5.3.	Modernizacja ulicy Piłsudskiego i Olkuskiej		x	x	x	1 040 000,00	41 600,00	41 600,00	2
15	A.6.1.	Budowa wewnętrzного systemu dróg osiedla Hrubieszowska		x	x	x	2 600 000,00	52 000,00	52 000,00	3
16	A.6.1.	Kompleksowe przygotowanie infrastrukturalne terenów budowlanych osiedla Stawki	x	x	x	x	4 680 802,00	46 808,02	46 808,02	1
17	A.6.2.	Budowa pawilonu socjalnego - II etap			x		500 000,00	0,00	0,00	2
18	A.7.1.	Przeprowadzenie kompleksowej modernizacji budynku MOK		x	x	x	1 040 000,00	40 000,00	40 000,00	3
19	A.7.1.	Rewitalizacja zabytkowego budynku Działu Kultury Dawnej Miejskiego Ośrodka Kultury w Sławkowie		x	x	x	1 050 000,00	50 000,00	50 000,00	2
20	B.1.1.	Budowa drogi z poboczem na ul. Gen. W. Sikorskiego i PCK pomiędzy ul. Obrońców Westerplatte i Zawalną	x	x	x		2 809 370,00	0,00	0,00	2
21	B.1.1.	Budowa drogi w południowej części ulicy Grodzkiej		x	x	x	2 000 000,00	80 000,00	80 000,00	2
22	B.1.1.	Przebudowa ul. Okradzionowskiej na odcinku między DK94 a ulicą J. Piłsudskiego		x	x	x	2 500 000,00	50 000,00	50 000,00	1
23	B.1.1.	Przebudowa drogi na ulicy Fabrycznej	x	x			1 482 435,00	29 648,70	29 648,70	2
24	B.1.1.	Budowa nowych miejsc parkingowych przy cmentarzu parafialnym	x	x	x		876 000,00	76 000,00	76 000,00	2
25	B.1.4.	Zagospodarowanie płyty Rynku - budowa obiektów handlowych	x	x	x	x	200 000,00	0,00	0,00	2
26	B.4.1.	Budowa systemu ścieżek rowerowych na terenie miasta Sławków w ramach subregionalnego projektu "Rozwój infrastruktury aktywnych form turystyki i rekreacji na terenie gmin Będzin, Siewierz, Sławków i Dąbrowa Górnicza - Centrum Sportów Letnich i Wodnych POGORIA - Etap I"	x				1 324 570,00	60 000,00	60 000,00	1
27	B.4.1.	Adaptacja pomieszczeń budynku komunalnego przy ul. Michałów 6 w Sławkowie	x			x	833 748,00	0,00	0,00	1
28	B.4.1.	Adaptacja przyziemia hali sportowej przy Zespole Szkół w Sławkowie na Centrum Odnowy Biologicznej na potrzeby Klubu Sportowego TKKF			x	x	1 278 788,00	28 304,00	28 304,00	1
29	B.4.1.	Modernizacja budynku Szkolnego Schroniska Młodzieżowego w Sławkowie		x	x		450 000,00	50 000,00	50 000,00	3



PLAN ROZWOJU LOKALNEGO MIASTA SŁAWKÓWA NA LATA 2004 – 2012

ZESTAWIENIE INWESTYCYJNYCH PROJEKTÓW INFRASTRUKTURALNYCH REALIZUJĄCYCH STRATEGIĘ MIASTA SŁAWKÓWA W LATACH 2008 – 2012 CD.

LP	NUMER DZIAŁANIA	NAZWA ZADANIA INWESTYCYJNEGO	2009	2010	2011	2012	2013	SZACUNKOWE KOSZTY ZADANIA	SZACUNKOWE KOSZTY DOKUMENTACJI	PRIORYTET
30	B.4.2.	Rewitalizacja zabytkowego centrum miasta Sławków - etap I - Rewitalizacja zespołu parkowo - zamkowego	x	x	x	x		953 000,00	0,00	2
31	B.4.2.	Rewitalizacja zabytkowego centrum miasta Sławków - etap I Kompleksowa przebudowa ulic Mały Rynek - Kościelna - Biskupia - Piekarska - Staropocztowa	x	x	x	x		7 372 220,00	0,00	1
32	B.4.2.	Rewitalizacja zabytkowego centrum miasta Sławków - etap I Przeprowadzenie modernizacji zabytkowego obiektu przy ul. Kościelnej 11		x				5 750 291,00	0,00	1
33	B.4.2.	Rewitalizacja zabytkowego centrum miasta Sławków - etap I Rewitalizacja zabytkowego budynku przy ulicy Mały Rynek 9	x	x				679 816,00	50 000,00	1
34	B.4.2.	Rewitalizacja zabytkowego centrum miasta Sławków - etap II - Kompleksowa przebudowa ulic Świętojańska - Św. Jakuba - Podwaina - Kwartowska - Poprzeczna - Krzywdy - 23 Stycznia		x	x	x		4 680 000,00	93 600,00	2
35	B.4.2.	Rewitalizacja zabytkowego centrum miasta Sławków - etap III - Kompleksowa przebudowa ulic Legionów Polskich - Siewierska - Wat - Wikle - Kozłowska - Zakościelna		x	x	x		4 180 000,00	80 000,00	3
36	B.4.2.	Rewitalizacja zabytkowego centrum miasta Sławków - etap IV - Kompleksowa przebudowa infrastruktury technicznej sławkowskiego Rynku		x	x	x		4 100 000,00	100 000,00	3
37	B.4.2.	Roboty konserwatorskie Kapliczki Św. Rozalii przy ul. Wrocławskiej	x					80 000,00	0,00	1
38	C.1.1.	Budowa kanalizacji sanitarnej w Sławkowie - zlewnia B - etap I - obszar ulic Fabryczna, Olkusta, Michałów	x	x	x	x		17 666 274,00	97 600,00	1
39	C.1.1.	Budowa kanalizacji sanitarnej w Sławkowie - zlewnia D - obszar ulicy Hrubieszowska	x	x	x	x		20 250 208,00	192 760,00	1
40	C.1.1.	Budowa kanalizacji sanitarnej w Sławkowie - zlewnia B - budowa oczyszczalni w Miedawie			x	x		5 000 000,00	150 000,00	1
41	C.1.1.	Budowa kanalizacji sanitarnej w Sławkowie - zlewnia B - obszar Walcowni			x	x		950 000,00	50 000,00	3
42	C.1.1.	Budowa kanalizacji sanitarnej - zlewnia B - etap II			x	x		10 500 000,00	200 000,00	3
43	C.1.2.	Modernizacja sieci wodociągowej Burki - Niwa		x	x			400 000,00	16 000,00	2
44	C.1.2.	Modernizacja sieci wodociągowej w ul. Szerokotorowej	x	x				110 000,00	10 000,00	2
45	C.1.2.	Budowa sieci wodociągowej do ulicy Świerkowej			x	x		790 000,00	40 000,00	3
46	C.2.1.	Budowa kompleksowego systemu selektywnej zbiórki odpadów w Sławkowie w ramach subregionalnego projektu "Rozwój selektywnej zbiórki odpadów na terenie gmin Dąbrowa Górnicza, Siewierz i Sławków	x	x				1 763 219,00	0,00	1
47	C.1.3.	Budowa sieci gazowej w części północno - wschodniej Sławkowa	x	x	x			2 183 680,00	0,00	2
48	C.1.3.	Budowa sieci gazowej w części północno - wschodniej Sławkowa			x	x		900 000,00	36 000,00	2
49	D.1.1.	Rozwój zintegrowanego systemu wspomagania zarządzania w administracji samorządowej miasta Sławków	x	x	x			461 063,00	0,00	1
		RAZEM						130 347 484,00	1 910 320,72	



PLAN ROZWOJU LOKALNEGO
MIASTA SŁAWKOWA NA LATA 2004 – 2012

ZESTAWIENIE INWESTYCYJNYCH PROJEKTÓW INFRASTRUKTURALNYCH
REALIZUJĄCYCH STRATEGIĘ MIASTA SŁAWKOWA W LATACH 2013 - 2018

LP	NUMER DZIAŁANIA	NAZWA ZADANIA INWESTYCYJNEGO	SZACUKOWE KOSZTY ZADANIA	SZACUKOWE KOSZTY DOKUMENTACJI	PRIORYTET
1	A.6.2.	Budowa komunalnych budynków mieszkaniowych z mieszkańcami socjalnymi	2 000 000	100 000	2
2	B.1.1.	Budowa drogi łączącej ulicę Kolejową z Krakowską	3 000 000	120 000	3
3	B.1.1.	Modernizacja drogi na ulicy Krakowskiej z poboczem od ulicy Młyńskiej do ulicy Wrzosowej	2 000 000	80 000	2
4	B.1.1.	Budowa nowych miejsc parkingowych przy ulicy Browarnej przy Szkole Podstawowej	200 000	10 000	3
5	B.1.1.	Budowa nowych miejsc parkingowych przy osiedlu PCK	500 000	25 000	3
6	B.1.4.	Kompleksowe przygotowanie infrastrukturalne strefy gospodarczej w rejonie ulicy Gwarków Sławkowskich	6 000 000	300 000	2
7	B.4.1.	Budowa systemu ścieżek edukacyjnych na terenie Sławkowa	2 000 000	100 000	3
8	B.4.1.	Budowa centrum rekreacyjnego w Dolinie Białej Przemszy w oparciu o zaplecze MOK i kompleksu sportowego	4 000 000	200 000	3
9	C.1.2.	Modernizacja sieci wodociągowej w rejonie Burki	400 000	20 000	3
10	D.1.1.	Koncentracja służb administracyjnych w jednym budynku	3 000 000	150 000	3
		SUMA	23 100 000	1 105 000	



PLAN ROZWOJU LOKALNEGO MIASTA SŁAWKOWA NA LATA 2004 – 2012

5. Powiązanie projektów z innymi działaniami realizowanymi na terenie subregionu i województwa

Projekty zapisane w ramach niniejszego Planu Rozwoju Lokalnego dzięki zastosowanej metodzie programowania oraz przestrzeganiu zasad zrównoważonego rozwoju uzyskują wysoką wewnętrzną spójność oraz komplementarne oddziaływanie na rozwój społeczno – gospodarczy miasta i subregionu w przypadku większych przedsięwzięć inwestycyjnych.

Niniejsze zadania i projekty inwestycyjne uzyskują także wysoką zgodność z planowanymi działaniami na terenie Zagłębia Dąbrowskiego, powiatu będzińskiego oraz województwa śląskiego, w związku z czym można stwierdzić, iż efektywna realizacja Planu przyczyni się także w znaczący sposób do kreowania rozwoju subregionalnego i regionalnego.

W przypadku zgodności celów Strategii Zrównoważonego Rozwoju Miasta Sławkowa w latach 2004 – 2018 z priorytetami zapisanymi w Strategii Rozwoju Województwa Śląskiego na lata 2000 – 2020 można wskazać na następujące zbieżności:

Cel strategiczny (A) Strategii Zrównoważonego Rozwoju Miasta Sławkowa w latach 2004 – 2018 „Osiągnięcie wysokich standardów cywilizacyjnych życia mieszkańców i wysokiej jakości kapitału ludzkiego” zgodny jest z celem strategicznym I Strategii Rozwoju Województwa Śląskiego na lata 2000-2020: „Wzrost wykształcenia mieszkańców oraz ich zdolności adaptacyjnych do zmian społecznych i gospodarczych w poczuciu bezpieczeństwa społecznego i publicznego” a tym samym zgodny z jego priorytetami dziedzinowymi: Kultura, edukacja, mobilność i aktywizacja zasobów ludzkich oraz Integracja społeczna, bezpieczeństwo i zdrowie.

Cel strategiczny (B) Strategii Zrównoważonego Rozwoju Miasta Sławkowa w latach 2004 – 2018 – „Kreowanie i wspieranie pozytywnych zmian w sferze gospodarczej miasta Sławków” zgodny jest z celem strategicznym II i III Strategii Rozwoju Województwa Śląskiego na lata 2000-2020: (II) „Rozbudowa oraz unowocześnienie systemów infrastruktury technicznej” a w tym samym z priorytetem dziedzinowym: Transport, komunikacja i informacja oraz (III) „Wzrost innowacyjności i konkurencyjności gospodarki”, a w tym priorytetem dziedzinowym: Restrukturyzacja i rozwój gospodarki oraz Innowacje, technologie, działalność B+R.

Cel strategiczny (C) Strategii Zrównoważonego Rozwoju Miasta Sławkowa w latach 2004 – 2018 – „Ochrona środowiska przyrodniczego miasta Sławkowa” zgodny jest z celem strategicznym IV Strategii Rozwoju Województwa Śląskiego na lata 2000-2020 „Poprawa jakości środowiska przyrodniczego i kulturowego, w tym zwiększenie atrakcyjności przestrzeni”, a tym samym zgodny z priorytetem dziedzinowym: Ochrona i kształtowanie środowiska oraz przestrzeni.

Cel strategiczny (D) Strategii Zrównoważonego Rozwoju Miasta Sławkowa w latach 2004 – 2018 – „Osiągnięcie wysokiego poziomu zarządzania gminą” zgodny jest z priorytetem horyzontalnym Strategii Rozwoju Województwa Śląskiego na lata 2000-2020: Współpraca międzyregionalna i międzynarodowa oraz wewnątrzregionalna.



PLAN ROZWOJU LOKALNEGO MIASTA SŁAWKOWA NA LATA 2004 – 2012

Priorytety strategiczne zapisane w Strategii Zrównoważonego Rozwoju Miasta Sławkowa w latach 2004 – 2018 (SZRMS) zgodne są z następującymi celami strategicznymi Strategii Rozwoju Województwa Śląskiego na lata 2000-2020 (SRWŚ)

SRWŚ zakłada w ramach celu strategicznego I: *Wzrost wykształcenia mieszkańców oraz ich zdolności adaptacyjnych do zmian społecznych i gospodarczych w poczuciu bezpieczeństwa społecznego i publicznego:*

1. Poprawę jakości i dostępności szkolnictwa oraz jego dostosowanie do aktualnych i prognozowanych potrzeb rynku pracy.

SZRMS w ramach priorytetu strategicznego A1: *Poprawa jakości usług placówek oświatowych Sławkowa oraz dostosowywanie oferty edukacyjnej szkół do potrzeb rynku pracy,* zakłada:

- A.1.1. Budowę nowej i modernizację istniejącej infrastruktury oświatowej,
- A.1.2. Podnoszenie jakości kształcenia oraz rozwój edukacji na rzecz społeczeństwa informacyjnego.

SRWŚ zakłada w ramach celu strategicznego I: *Wzrost wykształcenia mieszkańców oraz ich zdolności adaptacyjnych do zmian społecznych i gospodarczych w poczuciu bezpieczeństwa społecznego i publicznego:*

2. Rozszerzenie skali i zasięgu przekwalifikowań zawodowych i kształcenia ustawicznego.

SZRMS w ramach priorytetu strategicznego A2: *Wspieranie rozwoju społeczeństwa opartego na wiedzy oraz stworzenie warunków do aktywnego uczestnictwa mieszkańców Sławkowa w życiu społecznym i gospodarczym miasta oraz regionu,* zakłada:

- A.2.1. Stworzenie wszechstronnych możliwości rozwoju dzieci i młodzieży oraz poprawę startu w dorosłe życie,
- A.2.2. Wspieranie aktywności zawodowej oraz rozwoju kwalifikacji osób dorosłych, ze szczególnym uwzględnieniem osób długotrwale bezrobotnych, kobiet oraz osób zagrożonych utratą pracy,
- A.2.3. Wspieranie rozwoju społeczeństwa informacyjnego i zwiększenie dostępu do sieci informatycznych.

SRWŚ zakłada w ramach celu strategicznego I: *Wzrost wykształcenia mieszkańców oraz ich zdolności adaptacyjnych do zmian społecznych i gospodarczych w poczuciu bezpieczeństwa społecznego i publicznego:*

3. Zwiększenie uczestnictwa mieszkańców w kulturze i wzmocnienie środowisk twórczych.

SZRMS w ramach priorytetu strategicznego A7: *Wspieranie rozwoju społeczeństwa opartego na wiedzy oraz stworzenie warunków do aktywnego uczestnictwa mieszkańców Sławkowa w życiu społecznym i gospodarczym miasta oraz regionu,* zakłada:

- A.7.1. Poprawę infrastruktury kulturalnej,
- A.7.2. Rozwój oferty kulturalnej Sławkowa oraz budowę tożsamości lokalnej.



PLAN ROZWOJU LOKALNEGO MIASTA SŁAWKOWA NA LATA 2004 – 2012

SRWŚ zakłada w ramach celu strategicznego I: *Wzrost wykształcenia mieszkańców oraz ich zdolności adaptacyjnych do zmian społecznych i gospodarczych w poczuciu bezpieczeństwa społecznego i publicznego:*

4. Upowszechnienie wśród społeczeństwa aktywnego stylu życia.

SZRMS w ramach priorytetu strategicznego A4: *Zapewnienie wysokiego poziomu opieki zdrowotnej, zakłada:*

A.4.3. Prowadzenie działań z zakresu profilaktyki i promocji zdrowia.

oraz w ramach priorytetu strategicznego B4 *Stworzenie warunków dla rozwoju rekreacji wysokiego turystyki:*

A.4.1. Rozwój infrastruktury turystycznej i rekreacji.

SRWŚ zakłada w ramach celu strategicznego I: *Wzrost wykształcenia mieszkańców oraz ich zdolności adaptacyjnych do zmian społecznych i gospodarczych w poczuciu bezpieczeństwa społecznego i publicznego:*

5. Zintegrowanie systemu pomocy społecznej, aktywną politykę społeczną.

SZRMS w ramach priorytetu strategicznego A3: *Zapewnienie skutecznego systemu pomocy społecznej, zakłada:*

- A.3.1. Stworzenie systemu opieki nad dzieckiem i rodziną,
- A.3.3. Stworzenie lokalnego systemu wsparcia dla osób niepełnosprawnych,
- A.3.3. Przeciwdziałanie i zwalczanie długotrwałego bezrobocia,
- A.3.4. Wspieranie integracji zawodowej i społecznej grup szczególnego ryzyka.

SRWŚ zakłada w ramach celu strategicznego I: *Wzrost wykształcenia mieszkańców oraz ich zdolności adaptacyjnych do zmian społecznych i gospodarczych w poczuciu bezpieczeństwa społecznego i publicznego:*

6. Poprawę stanu zdrowia mieszkańców regionu oraz zapewnienie powszechności dostępu do świadczeń zdrowotnych.

SZRMS w ramach priorytetu strategicznego A4: *Zapewnienie wysokiego poziomu opieki zdrowotnej, zakłada:*

- A.4.1. Rozwój świadczeń opieki zdrowotnej dla mieszkańców,
- A.4.2. Modernizację infrastruktury opieki zdrowotnej,
- A.4.3. Prowadzenie działań z zakresu profilaktyki i promocji zdrowia.

SRWŚ zakłada w ramach celu strategicznego I: *Wzrost wykształcenia mieszkańców oraz ich zdolności adaptacyjnych do zmian społecznych i gospodarczych w poczuciu bezpieczeństwa społecznego i publicznego:*

7. Poprawę warunków mieszkalnych.

SZRMS w ramach priorytetu strategicznego A6: *Wspieranie rozwoju budownictwa mieszkaniowego oraz poprawa warunków mieszkaniowych, zakłada:*

- A.6.1. Rozwój infrastruktury technicznej terenów budowlanych,
- A.6.2. Modernizację istniejących komunalnych zasobów mieszkaniowych gminy.



PLAN ROZWOJU LOKALNEGO MIASTA SŁAWKOWA NA LATA 2004 – 2012

SRWŚ zakłada w ramach celu strategicznego II: *Budowa oraz unowocześnienie systemów infrastruktury technicznej:*

1. Optymalizację i integrację systemu transportowego.

SZRMS w ramach priorytetu strategicznego B1: *Podniesienie atrakcyjności inwestycyjnej miasta Sławkowa*, zakłada:

B.1.1. Rozwój sprawnego systemu komunikacyjnego miasta Sławkowa,

oraz w ramach priorytetu strategicznego A5: *Zapewnienie poczucia bezpieczeństwa:*

A.5.3. Zapewnienie bezpieczeństwa ruchu kołowego i pieszego.

SRWŚ zakłada w ramach celu strategicznego II: *Budowa oraz unowocześnienie systemów infrastruktury technicznej:*

3. Rozwój informatyki i telekomunikacji.

SZRMS w ramach priorytetu strategicznego B1: *Podniesienie atrakcyjności inwestycyjnej miasta Sławkowa*, zakłada:

B.1.1. Rozwój sprawnego systemu komunikacyjnego miasta Sławkowa,

B.1.2. Zapewnienie dostępu do sieci energetycznych, informatycznych i telekomunikacyjnych.

oraz w ramach priorytetu strategicznego A2: *Wspieranie rozwoju społeczeństwa opartego na wiedzy oraz stworzenie warunków do aktywnego uczestnictwa mieszkańców Sławkowa w życiu społecznym i gospodarczym miasta oraz regionu.*

A.2.3. Wspieranie rozwoju społeczeństwa informacyjnego i zwiększenie dostępu do sieci informatycznych

SRWŚ zakłada w ramach celu strategicznego II: *Budowa oraz unowocześnienie systemów infrastruktury technicznej:*

4. Rozbudowę i modernizację infrastruktury komunalnej.

SZRMS w ramach priorytetu strategicznego B1: *Podniesienie atrakcyjności inwestycyjnej miasta Sławkowa*, zakłada:

B.1.1. Rozwój sprawnego systemu komunikacyjnego miasta Sławkowa,

B.1.2. Zapewnienie dostępu do sieci energetycznych, informatycznych i telekomunikacyjnych.

w ramach priorytetu strategicznego C1: *Uporządkowanie gospodarki wodno – ściekowej i ochrona zasobów wodnych:*

C.1.1. Rozwój systemu kanalizacji ściekowej,

C.1.2. Modernizację systemu wodociągowego na terenie miasta.

w ramach priorytetu strategicznego C3: *Polepszenie jakości powietrza:*

C.3.1. Rozwój systemu sieci gazowej na terenie miasta,

C.3.2. Modernizacja systemów ciepłowniczych na terenie miasta.



PLAN ROZWOJU LOKALNEGO MIASTA SŁAWKOWA NA LATA 2004 – 2012

SRWŚ zakłada w ramach celu strategicznego III: *Wzrost wykształcenia mieszkańców oraz ich zdolności adaptacyjnych do zmian społecznych i gospodarczych w poczuciu bezpieczeństwa społecznego i publicznego:*

8. Zapewnienie bezpieczeństwa publicznego i przeciwdziałanie dezorganizacji i patologii społecznej.

SZRMS w ramach priorytetu strategicznego A5: *Zapewnienie poczucia bezpieczeństwa*, zakłada:

- A.5.1. Poprawę skuteczności działania służb odpowiedzialnych za bezpieczeństwo w gminie,
- A.5.2. Doskonalenie systemu zapewnienia bezpieczeństwa w gminie,
- A.5.3. Zapewnienie bezpieczeństwa ruchu kołowego i pieszego.

w ramach priorytetu strategicznego A3: *Zapewnienie skutecznego systemu pomocy społecznej*, zakłada:

- A.3.4. Wspieranie integracji zawodowej i społecznej grup szczególnego ryzyka.

SRWŚ zakłada w ramach celu strategicznego III: *Wzrost innowacyjności i konkurencyjności gospodarki:*

1. Tworzenie warunków do rozwoju małych i średnich przedsiębiorstw.

SZRMS w ramach priorytetu strategicznego B2: *Tworzenie warunków rozwoju małych i średnich przedsiębiorstw oraz wzrost ich potencjału konkurencyjnego*, zakłada:

- B.2.1. Zwiększenie dostępu do usług sektora otoczenia biznesu służących rozwojowi firmy,
- B.2.2. Rozwój lokalnego systemu preferencji dla przedsiębiorców tworzących nowe miejsca pracy.

oraz w ramach priorytetu strategicznego B3: *Zapewnienie warunków wykorzystania potencjału gospodarczego Zespołu Terminali Przeladunkowych LHS:*

- B.3.1. Aktywne uczestnictwo w promocji krajowej i międzynarodowej wykorzystania gospodarczego obszaru ZTP LHS,
- B.3.2. Pozyskanie nowych terenów gospodarczych na obszarze ZTP LHS oraz ich przygotowanie dla inwestorów,
- B.3.3. Tworzenie warunków do uczestnictwa sławkowskich firm w rozwoju ZTP LHS,
- B.3.4. Zapewnienie warunków sprawnej obsługi inwestycji zewnętrznych w kwestiach należących do kompetencji samorządu gminnego.

SRWŚ zakłada w ramach celu strategicznego III: *Wzrost innowacyjności i konkurencyjności gospodarki:*

3. Podnoszenie atrakcyjności inwestycyjnej regionu.

SZRMS w ramach priorytetu strategicznego B1: *Podniesienie atrakcyjności inwestycyjnej miasta Sławkowa*, zakłada:

- B.1.1. Rozwój sprawnego systemu komunikacyjnego miasta Sławkowa,
- B.1.2. Zapewnienie dostępu do sieci energetycznych, informatycznych i telekomunikacyjnych,
- B.1.3. Rozwój lokalnego systemu preferencji dla inwestorów,
- B.1.4. Rozwój stref gospodarczych na terenie miasta Sławkowa.



PLAN ROZWOJU LOKALNEGO MIASTA SŁAWKOWA NA LATA 2004 – 2012

SRWŚ zakłada w ramach celu strategicznego III: *Wzrost innowacyjności i konkurencyjności gospodarki:*

5. Zwiększenie atrakcyjności turystycznej regionu.

SZRMS w ramach priorytetu strategicznego B4: *Stworzenie warunków dla rozwoju rekreacji i turystyki*, zakłada:

- B.4.1. Rozwój infrastruktury turystycznej i rekreacyjnej,
- B.4.2. Ochrona dziedzictwa kulturowego,
- B.4.3. Wspieranie rozwoju przedsiębiorczości w zakresie obsługi ruchu turystycznego,
- B.4.4. Rozwój produktów turystycznych i rekreacyjnych o charakterze non – profit,
- B.4.5. Rozwój systemu promocji i informacji turystycznej.

SRWŚ zakłada w ramach celu strategicznego II: *Wzrost innowacyjności i konkurencyjności gospodarki:*

6. Wspieranie procesów poprawy efektywności i adaptacji rynkowej tradycyjnych gałęzi przemysłu

SZRMS w ramach priorytetu strategicznego B3 *Zapewnienie warunków wykorzystania potencjału gospodarczego Zespołu Terminali Przeladunkowych LHS*, zakłada:

- B.3.1. Aktywne uczestnictwo w promocji krajowej i międzynarodowej wykorzystania gospodarczego obszaru ZTP LHS
- B.3.2. Pozyskanie nowych terenów gospodarczych na obszarze ZTP LHS oraz ich przygotowanie dla inwestorów
- B.3.3. Tworzenie warunków do uczestnictwa sławkowskich firm w rozwoju ZTP LHS
- B.3.4. Zapewnienie warunków sprawnej obsługi inwestycji zewnętrznych w kwestiach należących do kompetencji samorządu gminnego

SRWŚ zakłada w ramach celu strategicznego IV: *Poprawa jakości środowiska naturalnego i kulturowego oraz zwiększenie atrakcyjności przestrzeni:*

2. Zagospodarowanie centrów miast oraz zdegradowanych dzielnic

SZRMS w ramach priorytetu strategicznego B4: *Stworzenie warunków dla rozwoju rekreacji i turystyki*, zakłada:

- B.4.2. Ochronę dziedzictwa kulturowego

SRWŚ zakłada w ramach celu strategicznego IV: *Poprawa jakości środowiska naturalnego i kulturowego oraz zwiększenie atrakcyjności przestrzeni:*

5. Uporządkowanie i wdrożenie systemu gospodarki odpadami

SZRMS w ramach priorytetu strategicznego C2: *Uporządkowanie gospodarki odpadami*, zakłada:

- C.2.1. Poprawę gminnego systemu gospodarki odpadami



PLAN ROZWOJU LOKALNEGO MIASTA SŁAWKOWA NA LATA 2004 – 2012

SRWŚ zakłada w ramach celu strategicznego IV: *Poprawa jakości środowiska naturalnego i kulturowego oraz zwiększenie atrakcyjności przestrzeni:*

6. Utworzenie systemu kształtowania i wykorzystania zasobów wodnych

SZRMS w ramach priorytetu strategicznego C1: *Uporządkowanie gospodarki wodno – ściekowej i ochrona zasobów wodnych*, zakłada:

- C.1.1. Rozwój systemu kanalizacji ściekowej
- C.1.2. Modernizację systemu wodociągowego na terenie miasta

SRWŚ zakłada w ramach celu strategicznego IV: *Poprawa jakości środowiska naturalnego i kulturowego oraz zwiększenie atrakcyjności przestrzeni:*

7. Polepszenie jakości powietrza

SZRMS w ramach priorytetu strategicznego C3: *Polepszenie jakości powietrza*, zakłada:

- C.3.1. Rozwój systemu sieci gazowej na terenie miasta
- C.3.2. Modernizacja systemów ciepłowniczych na terenie miasta

SRWŚ zakłada w ramach celu strategicznego IV: *Poprawa jakości środowiska naturalnego i kulturowego oraz zwiększenie atrakcyjności przestrzeni:*

9. Ukształtowanie regionalnego systemu obszarów chronionych

SZRMS w ramach priorytetu strategicznego B4 *Stworzenie warunków dla rozwoju rekreacji i turystyki*, zakłada:

- B.4.1. Rozwój infrastruktury turystycznej i rekreacyjnej

Strategia Zrównoważonego Rozwoju Miasta Sławkowa oraz Plan Rozwoju Lokalnego Miasta Sławkowa są także spójne ze **STRATEGIĄ ZAGŁĘBIA DĄBROWSKIEGO**, opracowaną przy aktywnym współudziale przedstawicieli miasta Sławkowa, w ramach Programu Umbrella „Rozwój i Ewaluacja Lokalnych Strategii Zrównoważonego Rozwoju gmin i powiatów Zagłębia Dąbrowskiego” w okresie X 2003 – II 2004.

Wybrane planowane przedsięwzięcia, szczególnie jeśli chodzi o sferę gospodarczą i rynek pracy uzyskują także zgodność z zapisami **PROGRAMU PRZECIWDZIAŁANIA BEZROBOCIU ORAZ AKTYWIZACJI LOKALNEGO RYNKU PRACY POWIATU BĘDZIŃSKIEGO**, który realizowany jest przy aktywnym uczestnictwie miasta Sławków.



PLAN ROZWOJU LOKALNEGO MIASTA SŁAWKÓWA NA LATA 2004 – 2012

6. Oczekiwane wskaźniki osiągnięć Planu Rozwoju Lokalnego

W tabeli zostały zaprezentowane wybrane oczekiwane wskaźniki osiągnięć Planu Rozwoju Lokalnego w latach 2004 – 2012. Tym samym możliwe będzie okresowe monitorowanie efektów realizacji Planu w najważniejszych dziedzinach życia społeczno – gospodarczego miasta Sławków.

Nazwa wskaźnika	2002	2012
Liczba osób bezrobotnych ogółem	678 osób	200 osób
% udziału bezrobotnych w wieku 18 – 24 lata w ogólnej liczbie bezrobotnych	29,9%	15,0%
% udziału bezrobotnych pozostających bez zatrudnienia dłużej niż 12 miesięcy	50,9%	35,0%
% udziału bezrobotnych nie posiadających stażu pracy i staż pracy poniżej 1 roku	49,0%	30,0%
% udziału bezrobotnych osób z wykształceniem wyższym i średnim	36,1%	10,0%
Kategorie klientów MOPS, ubóstwo	82 osób	40 osób
Kategorie klientów MOPS, bezrobocie	153 osób	50 osób
Kategorie klientów MOPS, bezradność w sprawach opiekuńczo - wychowawczych	242 osób	120 osób
Mieszkania na 1000 ludności	316,47	500,00
Liczba podmiotów gospodarczych na 1000 mieszkańców	89,08	100,00
Udział spółek z udziałem kapitału zagranicznego w liczbie jednostek ogółem (%)	0,5%	2,0%
Miejsca noclegowe na terenie gminy	60	300
Liczba udzielonych noclegów	4 935	15 000
Udział powierzchni pozostałych gruntów i nieużytków w powierzchni gminy (%)	26,61%	15,00%
Pracujący ogółem	1 023	1 800
Stopa zatrudnienia - liczba pracujących na 1 000 mieszkańców	152,64	200,00
Wskaźnik zatrudnienia kobiet (liczba pracujących do kobiet ogółem) (%)	13,90%	30,00%
Wskaźnik bezrobocia rejestrowanego	15,58%	8,00%
Udział pracujących w sektorze usług rynkowych w ogólnej liczbie pracujących (%)	33,04%	50,00%
Udział pracujących w usługach (serwicyzacja gospodarki) (%)	51,81%	65,00%
Udział pracujących w sektorze przemysłowym w ogólnej liczbie pracujących (%)	47,9%	34,00%
Udział ludności obsługiwanej przez oczyszczalnię do ludności ogółem (%)	35,81%	70,00%
Udział ludności korzystającej z sieci wodociągowej w ludności faktycznej ogółem (%)	92,15%	98,00%
Udział ludności korzystającej z gazu sieciowego w ludności faktycznej ogółem (%)	23,7%	50,00%
% udział dochodów własnych w dochodach ogółem	76,14%	85,00%
% udział dochodów z PIT i CIT w dochodach ogółem	9,70%	18,00%
Udział w podatku dochodowym od osób fizycznych na 1 mieszkańca	202,00 zł	500,00 zł
% udział dotacji i subwencji w dochodach ogółem	23,86%	15,00%
Udział wydatków inwestycyjnych w wydatkach ogółem	6,82%	15,00%
Udział środków pomocy finansowej w wydatkach ogółem budżetu miasta	0,67%	25,00%
Udział środków zagranicznej pomocy finansowej w wydatkach ogółem budżetu miasta	0,00%	20,00%
% udział wsparcia finansowego budżetu miasta działań organizacji pozarządowych	1,91%	3,00%



PLAN ROZWOJU LOKALNEGO MIASTA SŁAWKOWA NA LATA 2004 – 2012

7. Plan finansowy na lata 2008 – 2012

7.1. Założenia polityki finansowej władz samorządowych

Problemy rozwoju miasta powinny być rozpatrywane w trzech kategoriach strategicznych, tj. zaspokojenia potrzeb podstawowych, niezawodności funkcjonowania systemów i niezbędnego otwarcia na przyszłość. Pierwsza kategoria oznacza zaspokajanie sfer ubóstwa i zagwarantowanie minimum społecznego jakości życia. Druga to utrzymanie stanu posiadania i usprawnienia go. Trzecia – maksymalne wykorzystanie rezerw. Właściwie skonstruowane zasady tworzenia zasobów na finansowanie inwestycji powinny uwzględniać wymagania każdej z powyższych kategorii, czyli wypływać z zasady zrównoważonego rozwoju.

Systemu dochodów własnych nie można całkowicie ukształtować w taki sposób, by zapewniał on adekwatność dochodów i wydatków budżetów samorządu. Działalność władz lokalnych wszędzie na świecie napotyka na silne ograniczenie budżetowe. Władze samorządowe wszystkich jednostek terytorialnych z jednej strony zmuszone są do dokonywania hierarchizacji zadań i wyboru fundamentalnych dla rozwoju inwestycji, a z drugiej zaś dla maksymalizacji budżetu zmuszone są do stosowania wewnętrznych źródeł finansowania zadań. Dlatego też niezbędne jest poszukiwanie dodatkowych wpływów do budżetu – korzystanie z subwencji i dotacji, długu publicznego oraz wprowadzenie do założeń polityki finansowej zasady racjonalizacji wydatków.

Łączne obciążenie z tytułu inwestowania w gminie nie powinno zmniejszać poziomu niezbędnych racjonalnych wydatków bieżących (z zastrzeżeniem wykonania analizy ich efektywności i optymalizacji). Pozwoli to na zachowanie standardów usług świadczonych przez gminę. Zwiększone dochody, wynikające z oczekiwanego wzrostu gospodarczego, kierowane mogą być natomiast na finansowanie inwestycji.

Polityka finansowa to ustalenie precyzyjnych zasad tworzenia zasobów pieniężnych miasta. Powinna obejmować i ustalać zasady dotyczące wszystkich operacji finansowych miasta, regulować nabywanie i wykorzystanie zasobów finansowych. Szczególnie ważne jest, aby w ramach tworzenia założeń polityki finansowej zostały określone możliwości i limity wykorzystania dochodów własnych (z podatków oraz opłat) na realizację inwestycji oraz inne dostępne źródła finansowania.

Polityka finansowa wpływa ściśle na realizację strategii i planowanie inwestycji komunalnych przez ustalenie maksymalnego budżetu inwestycyjnego. Jest podstawowym czynnikiem określającym zakres finansowy programu inwestowania, czyli na ile inwestycji można sobie pozwolić, ponieważ powinna określić:

- maksymalne potencjalne możliwości osiągnięcia dochodów i jaka część tego potencjału może być wykorzystana
- ilość pieniędzy pozostającą do dyspozycji na inwestycje komunalne, cele, na które zostaną przeznaczone, sposób finansowania kosztów zadań obowiązkowych
- część nakładów inwestycyjnych, które poniosą bezpośrednio użytkownicy i tę pokrywaną przez budżet miasta
- zakres korzystania z pożyczek, wielkość wykorzystania zewnętrznych funduszy zwrotnych i limity zadłużenia.



PLAN ROZWOJU LOKALNEGO MIASTA SŁAWKOWA NA LATA 2004 – 2012

Władze miasta przy tworzeniu zasad polityki finansowej nie dysponują wieloma możliwościami w zakresie likwidowania luki między dochodami a wydatkami w przyszłości. Uwarunkowania prawne stanowią, że gminy posiadają małe możliwości kształtowania polityki dochodów, szczególnie kształtowania ogólnych konstrukcji podatków – decydowania o zakresie podmiotowym i przedmiotowym swoich podatków oraz swobodnego kształtowania stawek podatkowych. Stąd niezmiernie istotne – decydujące o ilości funduszy na inwestycje, jest generalne skoncentrowanie na przebudowie sfery wydatków w kierunku ich racjonalizacji.

Jako generalną zasadę należy przyjąć, że środki publiczne nie powinny być przeznaczane na przedsięwzięcia, w które może być zaangażowany kapitał prywatny. Środki publiczne powinny być używane w miarę możliwości tam, gdzie jest szansa poprawy rentowności danego przedsięwzięcia do poziomu, który staje się atrakcyjny dla inwestorów komercyjnych. Oznacza to, że zasadą powinno być prowadzenie wspólnych, prywatno-publicznych przedsięwzięć tam, gdzie to tylko możliwe, w celu osiągnięcia maksymalnego zaangażowania kapitału prywatnego, maksymalnie efektywnego realizowania inwestycji i jej eksploatacji.

Wysiłek Miasta powinien być skoncentrowany w szczególny sposób na poszukiwaniu zewnętrznego kapitału do realizacji przedsięwzięć inwestycyjnych, szczególnie ze źródeł bezzwrotnych, zwłaszcza z programów pomocowych Unii Europejskiej oraz krajowych programów celowych dotacji inwestycyjnych.

Udział środków kredytowych w całości gminnych środków inwestycyjnych zaangażowanych w dowolnym momencie powinien kształtować się na poziomie bezpiecznej ich obsługi.

Optymalną strukturą finansowania jest takie wykorzystanie środków finansowych, które pozwala na połączenie rzetelnie zaplanowanych środków własnych i środków zewnętrznych pozyskiwanych przy uwzględnieniu kryteriów dostępności i niskich kosztów danego źródła oraz gwarantujących gminie jej niezależną pozycję. Generalną zasadą powinno być takie stosowanie środków zwrotnych, aby obsługa długu na inwestycje nie wykraczała poza sumę środków w dyspozycji miasta przeznaczonych na inwestycje. Obowiązuje więc planowanie wewnętrznie zrównoważonego budżetu.

Dodatkowym źródłem finansowania mogą być lokalne inicjatywy inwestycyjne, polegające na zaangażowaniu funduszy mieszkańców lub instytucji na inwestowanie w przedsięwzięcia, które będą przedmiotem ich zainteresowania. Realizacja zadań w tym trybie jest korzystna zarówno dla mieszkańców, gdyż umożliwia szybsze zrealizowanie inwestycji zapewniających podniesienie poziomu życia, jak i dla miasta.

Konkretyzacja możliwości finansowania strategicznych zadań inwestycyjnych miasta Sławkowa nastąpi poprzez wprowadzenie procesu wieloletniego planowania inwestycji i opracowanie Wieloletniego Planu Inwestycyjnego, opartego na wnikliwych analizach finansowych. Określona byłaby tym samym długookresowa polityka budżetowa miasta, źródła i zasady finansowania przedsięwzięć inwestycyjnych.



PLAN ROZWOJU LOKALNEGO MIASTA SŁAWKOWA NA LATA 2004 – 2012

7.2. Analiza finansowa budżetu Miasta Sławkowa na lata 2008 - 2012

Racjonalne określenie wielkości planowanych wydatków na realizację strategii rozwoju musi być powiązane z wieloletnim planowaniem całego budżetu miasta. Stąd istotnym elementem procesu jest stałe analizowanie budżetu miasta, a w szczególności jego zdolności kredytowej.

Zasadniczą funkcję prowadzenia bieżących analiz finansowych budżetu miasta jest tworzenie podstaw do:

- opracowania wieloletnich planów budżetowych
- opracowania wieloletnich planów programów inwestycyjnych
- określania źródeł i zasad finansowania jednostkowych projektów inwestycyjnych
- określania zasad długoterminowego finansowania działalności komunalnej
- tworzenia instrumentów zarządzania długiem.

Analiza budżetu określa prognozy wielkości dochodów i wydatków miasta, a także ich wzajemnej relacji, czyli wolnych środków na przestrzeni kilku lat. Na podstawie dokonywanych analiz możliwe będzie określenie źródeł finansowania niedoborów jakie mogą wystąpić czasowo w budżecie, w efekcie lub niezależnie od realizacji Planu. Prowadzenie bieżących analiz finansowych zwiększa jednocześnie szanse Miasta w ubieganiu się o pozabudżetowe źródła finansowania programów i projektów inwestycyjnych.

Prognoza budżetu miasta Sławkowa została przeprowadzona w oparciu o metodologię samorządowych analiz finansowych. W celu dokonania wieloletnich projekcji dochodów i wydatków budżetowych, uwzględniających trendy i kierunki rozwoju ekonomicznego Sławkowa opracowany został zestaw założeń, uwzględniających specyfikę miasta. Zostały one ustalone podczas prac Horyzontalnego Zespołu Zadaniowego ds. Rozwoju Lokalnego.

Analiza danych historycznych wskazuje, że projekcje na lata 2008-2012 nie mogą być w pełni oparte na długoterminowych trendach historycznych. Dotyczy to zarówno Sławkowa, jak również innych gmin i wynika z procesu transformacji systemu samorządowego w Polsce oraz zmiennej sytuacji gospodarczej w latach 1990-2007. Szczególna trudność z punktu widzenia precyzji prognozy wynika z bardzo znaczącej zmiany systemu klasyfikacji samorządowej, jaki obowiązuje od 1 stycznia 2001r., w stosunku do klasyfikacji stosowanej dla lat poprzednich.

W związku z powyższym w niniejszym opracowaniu projekcje na lata 2008-2012 zostały oparte na najbardziej aktualnych wynikach finansowych w latach 2006, 2007 oraz planu budżetu na rok 2008.

Przy analizie zdolności kredytowych miasta posłużono się 2 podstawowymi wskaźnikami zgodnie z ustawą o finansach publicznych, które zakładają, iż roczna spłata długu nie powinna przekraczać 15% rocznych dochodów samorządu oraz, że całkowite zadłużenie miasta nie powinno przekraczać 60% rocznych dochodów samorządu. Co prawda wprowadzone zostało rozwiązanie ustawowe, które pozwoli na przekraczanie tych wskaźników jeżeli dany kredyt będzie służył współfinansowaniu projektu inwestycyjnego finansowego ze środków strukturalnych UE, ale w analizie założono potrzebę zachowania pewnego poziomu bezpieczeństwa kredytowego.

Przy zastosowaniu powyżej opisanych założeń oraz uwzględnieniu aktualnego poziomu zadłużenia opracowano założenia dla Wieloletniego Planu Finansowego Miasta Sławkowa na lata 2008 – 2012.



PLAN ROZWOJU LOKALNEGO MIASTA SŁAWKOWA NA LATA 2004 – 2012

ZAŁOŻENIA FINANSOWE DLA WIELOLETNIEGO PLANU FINANSOWEGO MIASTA SŁAWKOWA NA LATA 2008 – 2020

Wyszczególnienie	Prognoza sytuacji finansowej Miasta Sławków													
	Wykonanie 2007	Plan budżetu 2008	2009	2010	2011	2012	2013	2014	2015	2016	2017	2018	2019	2020
I. Dochody własne razem z udziałami w podatkach stanowiących dochód budżetu państwa	15 813 656	15 847 625	18 324 940	18 786 310	19 483 106	16 683 458	17 004 892	17 344 762	17 683 759	18 037 434	18 388 183	18 766 147	19 141 468	19 524 298
2. Subwencja z budżetu państwa	2 668 041	2 703 126	2 822 443	2 878 882	2 936 470	2 965 199	3 055 103	3 116 205	3 178 528	3 242 100	3 306 942	3 373 080	3 440 542	3 509 353
3. Dotacje celowe	2 129 566	1 852 230	2 214 748	2 259 044	2 304 224	2 350 309	2 397 315	2 445 261	2 494 167	2 544 050	2 594 931	2 646 830	2 699 767	2 753 762
4. Środki unijne i inne zagraniczne			2 976 000											
I. Ogółem dochody (1+2+3+4)	20 631 263	20 403 181	25 338 132	23 924 246	24 723 000	22 028 966	22 457 310	22 906 228	23 356 455	23 823 584	24 300 056	24 788 057	25 281 778	25 787 414
6. Wydatki bieżące	18 262 529	19 653 136	18 262 528	18 627 780	19 000 335	19 380 342	19 767 949	20 163 308	20 566 574	20 772 240	20 979 962	21 189 762	21 401 659	21 615 676
- odsetki od kredyt(ów) i pożyczek(ek)	117 881	350 000	410 736	301 975	305 785	1 209	782	532	183					
- odsetki i dyskonto od wymagalnych papierów wartościowych														
7. Wydatki majątkowe	5 532 657	8 147 505												
III. Przychody ogółem	23 795 187	27 800 641	18 262 528	18 627 780	19 000 335	19 380 342	19 767 949	20 163 308	20 566 574	20 772 240	20 979 962	21 189 762	21 401 659	21 615 676
Wynik finansowy (I-II)	-3 163 924	-7 397 460	8 075 603	5 296 466	5 723 465	2 648 624	2 689 361	2 742 920	2 789 881	3 051 344	3 320 094	3 596 295	3 880 119	4 171 738
IV. Rozchody ogółem	3 893 085	9 669 864	0	0	0	0	0	0	0	0	0	0	0	0
w tym: - ze sprzedaży papierów wartościowych														
- kredyt(ów)	3 357 157	5 141 505												
- pożyczki(ek)	274 701	2 976 000												
- nadwyżki budżetu														
- wolnych środków	261 227	1 552 359												
- inne														
IV. Rozchody ogółem	1 120 666	2 272 404	5 601 603	2 772 986	3 149 515	23 195	11 424	11 424	3 755	0	0	0	0	0
w tym: - raty spłat kredyt(ów) i pożyczki(ek)	1 120 666	2 272 404	2 625 603	2 772 986	3 149 515	23 195	11 424	11 424	3 755	0	0	0	0	0
- wykup wymagalnych papierów wartościowych														
- pozostałe rozchody			2 976 000											
Dochody bieżące	20 388 264	20 403 181	23 362 132	23 924 246	24 723 000	22 028 966	22 457 310	22 906 228	23 356 455	23 823 584	24 300 056	24 788 057	25 281 778	25 787 414
= Dochody ogółem - (dotacje na inwestycje + środki na inwestycje)														
Wynik operacyjny brutto = dochody bieżące - wydatki bieżące	2 125 735	750 045	5 099 803	5 296 466	5 723 465	2 648 624	2 689 361	2 742 920	2 789 881	3 051 344	3 320 094	3 596 295	3 880 119	4 171 738
Wynik operacyjny netto = wynik operacyjny brutto - rozchody	1 005 069	-1 522 359	-502 000	2 523 480	2 573 950	2 625 429	2 677 837	2 731 496	2 786 126	3 051 344	3 320 094	3 596 295	3 880 119	4 171 738
VI. Zadłużenie ogółem na koniec roku	5 728 801	11 573 902	5 972 298	3 199 313	49 796	26 603	15 179	3 755	0	0	0	0	0	0
VII. Umorzenia pożyczek	56 477													
IX. Zobowiązania wymagalne (na dzień sporządzenia analizy)	164													
X. Umowy o terminie płatności dłuższym niż 6 m-cy łącznie z leasingiem														
XI. Zobowiązania niewymagalne (na dzień sporządzenia przepływów)	788 125													
XII. Wyłączenia na podstawie art. 169 ust. 3 ustawy o finansach publicznych (raty i odsetki)														
XIII. Wskaźnik w % liczony wg art. 169 ustawy o finansach publicznych (bez wyłączeń)	6,0	12,9	11,5	12,9	14,0	0,1	0,1	0,1	0,0	0,0	0,0	0,0	0,0	0,0
XIII. Wskaźnik w % liczony wg art. 169 ustawy o finansach publicznych (z wyłączeniami)	6,0	12,9	11,5	12,9	14,0	0,1	0,1	0,1	0,0	0,0	0,0	0,0	0,0	0,0
XIV. Wyłączenia na podstawie art. 170 ust. 3 ustawy o finansach publicznych			2 976 000											
XV. Wskaźnik w % liczony wg art. 170 ustawy o finansach publicznych (bez wyłączeń)	27,8	56,7	22,7	13,4	0,2	0,1	0,1	0,0	0,0	0,0	0,0	0,0	0,0	0,0
XV. Wskaźnik w % liczony wg art. 170 ustawy o finansach publicznych (z wyłączeniami)	27,8	56,7	11,4	13,4	0,2	0,1	0,1	0,0	0,0	0,0	0,0	0,0	0,0	0,0



PLAN ROZWOJU LOKALNEGO MIASTA SŁAWKOWA NA LATA 2004 – 2012

7.3. Szczegółowy harmonogram realizacji i finansowania Wieloletniego Programu Inwestycyjnego Miasta Sławkowa

Opracowanie Strategii Zrównoważonego Rozwoju Miasta na lata 2004 – 2018 oraz Planu Rozwoju Lokalnego Miasta Sławkowa na lata 2004 – 2012 istotnie nie zmienia sytuacji i możliwości finansowych gminy. Dokumenty te jednak umożliwiają bardziej przejrzyste określanie kierunków i priorytetów inwestycyjnych. Jednocześnie fakt posiadania Strategii i Planu istotnie zwiększa szanse dostępu do różnych form strukturalnej pomocy ze środków krajowych i zagranicznych.

Zawarte w Planie Rozwoju Lokalnego zadania wg potrzeb finansowych można podzielić na:

- bezinwestycyjne – nie wymagają żadnych nakładów inwestycyjnych, ewentualnie niewielkich środków operacyjnych
- zadania możliwe do realizacji w ramach dotychczasowej działalności statutowej Miasta i jego jednostek
- inwestycyjne, wymagające pozyskania środków zewnętrznych i montażu finansowego

Możliwości Urzędu Miasta pozyskania środków finansowych obejmują źródła wewnętrzne i zewnętrzne. Źródła wewnętrzne to dochody własne miasta. Wzrosty tych środków można osiągnąć poprzez:

- działania zwiększające dochody własne (stawki podatków i opłat, zarządzanie mieniem, poprawę sytuacji lokalnej gospodarki, racjonalizacja ulg i zwolnień podatkowych, maksymalizacja ściągłości należności, itp.);
- zwiększenie efektywności wykorzystania dostępnych środków.

Należy zaznaczyć ograniczone i z reguły rozłożone w czasie możliwości w tym obszarze. Dla stabilności finansowej w dłuższym okresie czasu dbałość o dochody własne powinna mieć szczególne pierwszeństwo.

Władze samorządowe i podmioty realizujące Strategię i Plan mają możliwości korzystania z zewnętrznych środków finansowych do następujących kategorii:

1. Subwencje z budżetu państwa i centralnych funduszy celowych
2. Dotacje celowe przyznawane na realizację konkretnych przedsięwzięć inwestycyjnych z budżetu państwa, województwa oraz powiatu
3. Środki zwrotne obejmujące:
 - papiery wartościowe emitowane przez gminy (obligacje komunalne)
 - komercyjne pożyczki i kredyty pozyskiwane na rynkach finansowych
 - specjalne linie kredytowe preferencyjne dla jednostek samorządowych oferowane przez: Narodowy (lub Wojewódzki) Fundusz Ochrony środowiska i Gospodarki Wodnej, Państwowy Fundusz Osób Niepełnosprawnych, Krajowy Fundusz Mieszkaniowy, Bank Światowy i Europejski Bank Odbudowy i Rozwoju
4. Programy pomocowe Unii Europejskiej, szczególnie w ramach funduszy strukturalnych
5. Zagraniczne bilateralne fundusze pomocowe (różnych krajów)
6. Prywatne środki finansowe firm, instytucji społecznych i pozarządowych, sponsorów, itp.



PLAN ROZWOJU LOKALNEGO MIASTA SŁAWKOWA NA LATA 2004 – 2012

Istotne znaczenie dla realizacji zadań strategicznych posiada efektywność wykorzystania środków własnych oraz umiejętności poszukiwania i absorpcji zewnętrznych źródeł finansowania. Coraz rzadziej poszczególne, głównie większe zadania, można zrealizować bazując na jednym źródle finansowym. Regułą staje się konieczność montażu środków własnych, pomocy zewnętrznej i kapitałów prywatnych. Przy dużych inwestycjach nieuniknione jest zaciąganie zobowiązań finansowych.

Zgodnie ze standardami krajów europejskich, w ramach tworzonej polityki finansowej rozwoju jednostek terytorialnych, należy uwzględnić poniższe zasady kształtowania polityki budżetowej:

- przy ubieganiu się o środki zewnętrzne należy respektować, że środki te mogą być jedynie źródłem dofinansowania i nie pokryją całkowitych kosztów przedsięwzięć strategicznych;
- konieczna jest koncentracja środków finansowych na przedsięwzięciach i inwestycjach w strategicznych obszarach rozwoju miasta;
- działania władz samorządowych powinny koncentrować się na tych zadaniach, których realizacja przy jak najmniejszych nakładach finansowych spowoduje największe efekty dla rozwoju miasta.

W związku z przystąpieniem Polski do Unii Europejskiej oraz objęciem naszego kraju pomocą strukturalną szczególnego znaczenia nabierają fundusze pomocowe, które wspomagać będą realizację różnorodnych celów rozwoju społeczno – gospodarczego Polski.

Dla realizacji określonych zadań inwestycyjnych w latach 2008 – 2012 na terenie miasta Sławkowa najważniejsze znaczenie będzie posiadał Regionalny Program Operacyjny Województwa Śląskiego na lata 2007-2013. Wśród jego działań należy wymienić 15 działań, w ramach których podejmowane będą starania o pomoc strukturalną UE w tym okresie:

Działanie 1.1 Wzmocnienie atrakcyjności inwestycyjnej regionu

w ramach PRIORYTETU I Badania i rozwój technologiczny (B+R), innowacje i przedsiębiorczość

Cele działania: wzrost wartości bezpośrednich inwestycji w regionie.

Cel działania realizowany jest poprzez poddziałanie 1.1.1., którego celem jest wsparcie infrastruktury służącej rozwojowi gospodarczemu. Wspierane będą przede wszystkim parki przemysłowe i technologiczne, kompleksowe uzbrojenie terenów inwestycyjnych, centra wsparcia przedsiębiorczości oraz instytucje typu „one-stop-shop”, w tym również te świadczące usługi specjalistyczne. Stymulowany będzie rozwój sieci instytucji otoczenia biznesu oraz ich oferta, a także rozwój instrumentów zewnętrznego finansowania przedsiębiorczości.

Działanie 2.1 Infrastruktura społeczeństwa informacyjnego

w ramach PRIORYTETU II Społeczeństwo Informacyjne

Cele działania: zapewnienie powszechnego, szerokopasmowego i bezpiecznego dostępu do Internetu.

Działanie 2.2. Rozwój elektronicznych usług publicznych

w ramach PRIORYTETU II Społeczeństwo Informacyjne

Cele działania: wzrost liczby usług publicznych świadczonych drogą elektroniczną.



PLAN ROZWOJU LOKALNEGO MIASTA SŁAWKOWA NA LATA 2004 – 2012

Działanie 3.1 Infrastruktura zaplecza turystycznego w ramach PRIORYTETU III Turystyka

Cele działania: poprawa jakości infrastruktury turystycznej regionu.

Wykorzystanie potencjału turystycznego województwa uzależnione jest m.in. od stworzenia odpowiedniej bazy turystycznej w województwie. W kontekście osiągnięcia celów działania ważnym elementem będzie wspieranie podmiotów publicznych działających w sektorze turystyki.

Działanie 3.2 Infrastruktura okołoturystyczna **Poddziałanie 3.2.2 Infrastruktura okołoturystyczna/ podmioty publiczne** w ramach PRIORYTETU III Turystyka

Cele działania: tworzenie i rozwój regionalnych produktów turystycznych.

Cel działania realizowany jest m. in. poprzez poddziałanie 3.2.2. Infrastruktura okołoturystyczna /podmioty publiczne. Cel będzie realizowany poprzez remont i budowę odpowiedniej jakości infrastruktury okołoturystycznej w regionie. W kontekście osiągnięcia celów działania ważnym elementem będzie wspieranie podmiotów publicznych działających w sektorze turystyki.

Działanie 3.3 Systemy informacji turystycznej w ramach PRIORYTETU III Turystyka

Cele działania: zwiększenie dostępu do informacji turystycznej.

Sprawny system informacji turystycznej obejmujący zintegrowaną sieć punktów informacji turystycznej, platformy informatyczne i bazy danych oraz stworzenie systemów oznakowania obszarów atrakcyjnych turystycznie pozwolą na wykreowanie nowego wizerunku województwa, będą stymulowały rozwój nowych przedsiębiorstw i powstawanie nowych miejsc pracy.

Działanie 4.1 Infrastruktura kultury w ramach PRIORYTETU IV Kultura

Cele działania: zachowanie dla przyszłych pokoleń dziedzictwa kulturowego.

Szczególne znaczenie dla osiągnięcia celu działania ma zwiększenie udziału społeczeństwa w życiu kulturalnym regionu dzięki poprawie stanu obiektów historycznych i zabytkowych oraz poprawie stanu instytucji kultury, a także wzbogacenie i podniesienie jakości oferty kulturalnej. Uzupełnieniem tych przedsięwzięć powinno być także tworzenie i rozwój szlaków kulturowych oraz digitalizacja zasobów dziedzictwa kulturowego.

Ważne jest również wsparcie tych inwestycji z zakresu kultury, które wpływają na zwiększenie ruchu turystycznego.

Działanie 5.1 Gospodarka wodno-ściekowa w ramach PRIORYTETU V Środowisko

Cele działania: poprawa jakości wód powierzchniowych i podziemnych.



PLAN ROZWOJU LOKALNEGO MIASTA SŁAWKOWA NA LATA 2004 – 2012

Wspierane będą inwestycje w sieci kanalizacyjne, wodociągowe, oczyszczalnie ścieków i elementy systemu zaopatrzenia w wodę. W ramach działania wspierane będą przedsięwzięcia zorientowane na racjonalizację gospodarowania zasobami wodnymi w kontekście ich deficytu oraz wysokiego zanieczyszczenia.

Działanie 5.2 Gospodarka odpadami w ramach PRIORYTETU V Środowisko

Cele działania: jest ograniczenie ilości odpadów deponowanych i zdeponowanych w środowisku.

Wsparcie uzyskają projekty prowadzące do zapobiegania oraz minimalizacji wytwarzania odpadów polegające na wdrożeniu systemowych rozwiązań selektywnej zbiórki odpadów, ich odzysku, recyklingu oraz unieszkodliwiania, a także projekty kompleksowego oczyszczania terenów z odpadów zawierających azbest oraz rekultywacji obszarów zdegradowanych i składowisk odpadów na cele przyrodnicze.

Działanie 5.3 Czyste powietrze i odnawialne źródła energii w ramach PRIORYTETU V Środowisko

Cele działania: poprawa jakości powietrza.

Wsparcie uzyskają inicjatywy eliminujące lub ograniczające ilość wprowadzanych do powietrza substancji zanieczyszczających, a także projekty zwiększające udział alternatywnych źródeł energii, zapobiegające powstawaniu zanieczyszczeń powietrza.

Wspieraniu nie podlegają projekty związane z budową systemów wykorzystujących energię wiatrową.

Działanie 6.2 Rewitalizacja obszarów zdegradowanych

Poddziałanie 6.2.2. Rewitalizacja - „małe miasta”

w ramach PRIORYTETU VI Zrównoważony rozwój miast

Cele działania: wielofunkcyjne wykorzystanie zdegradowanych obszarów.

Cel działania jest realizowany poprzez poddziałanie 6.2.2., którego celem jest rewitalizacja zdegradowanych obszarów przemysłowych, powojkowych i popegeerowskich w gminach wiejskich, miejsko – wiejskich i miejskich do 50 tys. mieszkańców.

Działanie 7.1 Modernizacja i rozbudowa sieci drogowej

Poddziałanie 7.1.2. Modernizacja i rozbudowa infrastruktury uzupełniającej kluczową sieć drogową

w ramach PRIORYTETU VII Transport

Cele działania: udrożnienie sieci drogowej województwa.

Cel działania jest realizowany między innymi poprzez realizację poddziałanie 7.1.2., którego celem jest poprawa funkcjonalności i parametrów technicznych układu sieci uzupełniającej.



PLAN ROZWOJU LOKALNEGO MIASTA SŁAWKOWA NA LATA 2004 – 2012

Działanie 8.2 Infrastruktura placówek oświaty w ramach PRIORYTETU VIII Infrastruktura edukacyjna

Cele działania: wzrost dostępności i poprawa warunków kształcenia na poziomie przedszkolnym, podstawowym, gimnazjalnym i ponadgimnazjalnym.

Inwestycje w infrastrukturę edukacyjną na poziomie przedszkolnym, podstawowym, gimnazjalnym i ponadgimnazjalnym mają kluczowe znaczenie dla poprawy szans edukacyjnych i rozwoju systemu edukacji na poziomie lokalnym, w kontekście wyrównywania szans pomiędzy dziećmi i młodzieżą z terenów wiejskich i miejskich. Pomimo znaczącej liczby placówek oświatowych w Województwie Śląskim wyraźne są dysproporcje w zakresie wyposażenia w pracownie, laboratoria, niezbędny sprzęt oraz pomoce naukowe.

Działanie 9.2 Infrastruktura lecznictwa otwartego w ramach PRIORYTETU IX Zdrowie i rekreacja

Cele działania: wzrost dostępności i poprawa jakości usług medycznych lecznictwa otwartego.

Stan zdrowia mieszkańców jest istotnym wyznacznikiem jakości życia w regionie, wpływa również bezpośrednio na wartość zasobów ludzkich, w tym na wydajność pracy. Ze względu na ograniczenia dostępności do świadczeń medycznych, zwłaszcza podstawowych usług z zakresu ochrony zdrowia, konieczna jest kompleksowa poprawa systemu leczenia ambulatoryjnego. Wliczyć w to należy zarówno dostosowanie stanu technicznego istniejących placówek do wymagań prawnych, jak i wyposażenie tych placówek w odpowiedni sprzęt (w tym sprzęt niezbędny do budowy kompleksowych systemów zarządzania służbą zdrowia) oraz informatyzacja świadczonych usług.

Działanie 9.3 Lokalna infrastruktura sportowa w ramach PRIORYTETU IX Zdrowie i rekreacja

Cele działania: poprawa warunków aktywnego spędzania czasu wolnego.

Szczególne znaczenie dla osiągnięcia celu ma wspieranie przedsięwzięć prowadzących do tworzenia nowych oraz poprawy jakości istniejących lokalnych obiektów o charakterze sportowym i rekreacyjnym, dostępnych dla wszystkich mieszkańców regionu. Podstawowym kryterium przy wyborze lokalizacji wspomnianych inwestycji będzie rzeczywiste zapotrzebowanie lokalnej społeczności, mierzone niewystępowaniem w bliskim otoczeniu ogólnodostępnych obiektów infrastruktury sportowej i rekreacyjnej.

Poniżej zaprezentowano szczegółowy harmonogram realizacji i finansowania Wieloletniego Planu Inwestycyjnego Miasta Sławkowa, który stanowi podstawę do wyznaczenia zapotrzebowania zarówno na środki finansowe wewnętrzne jak i zewnętrzne dla jego realizacji.

W sytuacji braku dofinansowania poszczególnych zadań inwestycyjnych ze środków EFRR konieczne będzie opóźnienie (lub czasem nawet wstrzymanie) ich realizacji, w związku z brakiem wewnętrznych możliwości finansowania tych zadań przez społeczność lokalną miasta Sławków.



PLAN ROZWOJU LOKALNEGO MIASTA ŚLAWKÓWA NA LATA 2004 – 2012

SZCZEGÓŁOWY HARMONOGRAM REALIZACJI I FINANSOWANIA WIELOLETNIEGO PROGRAMU INWESTYCYJNEGO MIASTA ŚLAWKÓW

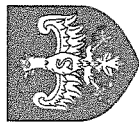
Lp.	Dział Rozdz.	Nazwa zadania inwestycyjnego i okres realizacji (w latach)	Łączne koszty finansowe	Planowane wydatki							Jednostka organizacyjna realizująca program lub koordynująca wykonywanie programu			
				2010	2011	2012	2013	2014	2015	2016		2017	DOFIN	
1	600 60016	"Modernizacja ulicy Piłsudskiego i Okulskiej" (opracowanie dokumentacji i realizacja zadania) Rok realizacji: 2010-2013	1 040 000,00	0,00	40 000,00	500 000,00	500 000,00	0,00	0,00	0,00	0,00	0,00	0,00	URZĄD MIASTA ŚLAWKÓW GK
2	900 90095	"Rewitalizacja zabytкового centrum miasta Ślawków - etap I - Rewitalizacja zespołu parkowo - zamkowego" (opracowanie dokumentacji i realizacja zadania) Rok realizacji: 2006-2012	953 000,00	50 000,00	250 000,00	200 000,00	0,00	0,00	0,00	0,00	0,00	0,00	0,00	URZĄD MIASTA ŚLAWKÓW GK
3	600 60016	"Rewitalizacja zabytkowego centrum miasta Ślawków - etap I - Kompleksowa przebudowa ulic Mały Rynek - Kościelna - Biskupia - Piłkarska - Staropocztowa" (opracowanie dokumentacji i realizacja zadania) Rok realizacji: 2006-2013	7 372 220,00	100 000,00	2 420 000,00	2 420 000,00	2 420 000,00	0,00	0,00	0,00	0,00	0,00	0,00	URZĄD MIASTA ŚLAWKÓW GK
4	921 92120	"Rewitalizacja zabytkowego centrum miasta Ślawków - etap I - Przeprowadzenie modernizacji zabytkowego obiektu przy ul. Kościelnej 11" (opracowanie dokumentacji i realizacja zadania) Rok realizacji: 2007-2011	5 750 291,00	0,00	5 750 291,00	0,00	0,00	0,00	0,00	0,00	0,00	0,00	0,00	URZĄD MIASTA ŚLAWKÓW MZBK
5	921 92120	"Rewitalizacja zabytkowego centrum miasta Ślawków - etap I - Rewitalizacja zabytkowego budynku przy ulicy Mały Rynek 9" (opracowanie dokumentacji i realizacja zadania) Rok realizacji: 2007 - 2011	679 816,00	0,00	654 411,00	0,00	0,00	0,00	0,00	0,00	0,00	0,00	0,00	URZĄD MIASTA ŚLAWKÓW MZBK
6	600 60016	"Zagospodarowanie placy Rynku - budowa obiektów handlowych" (realizacja zadania) Rok realizacji: 2011-2012	200 000,00	0,00	100 000,00	100 000,00	0,00	0,00	0,00	0,00	0,00	0,00	0,00	URZĄD MIASTA ŚLAWKÓW GK
7	600 60016	"Kompleksowe przygotowanie infrastruktury terenów budowlanych osiedla Ślawków" (opracowanie dokumentacji i realizacja zadania) Rok realizacji: 2007-2013	4 680 802,00	350 000,00	650 000,00	1 600 000,00	1 780 802,00	0,00	0,00	0,00	0,00	0,00	0,00	URZĄD MIASTA ŚLAWKÓW GK
8	600 60014	"Przebudowa drogi na ulicy Fabrycznej w Ślawkowie" (realizacja zadania) Rok realizacji: 2009-2010	1 482 435,00	1 322 135,00	0,00	0,00	0,00	0,00	0,00	0,00	0,00	0,00	0,00	URZĄD MIASTA ŚLAWKÓW GK
9	600 60016	"Przebudowa ul. Okradzionowskiej na odcinku między DK94 a ulica J. Piłsudskiego" (opracowanie dokumentacji i realizacja zadania) Rok realizacji: 2012-2016	2 500 000,00	0,00	0,00	100 000,00	500 000,00	1 000 000,00	1 000 000,00	500 000,00	0,00	0,00	0,00	URZĄD MIASTA ŚLAWKÓW GK
10	600 60016	"Budowa drogi w południowej części ulicy Grodzkiej" (opracowanie dokumentacji i realizacja zadania) Rok realizacji: 2009-2012	2 000 000,00	90 000,00	955 000,00	865 000,00	0,00	0,00	0,00	0,00	0,00	0,00	0,00	URZĄD MIASTA ŚLAWKÓW GK
11	600 60016	"Budowa nowych miejsc parkingowych przy cmentarzu parafialnym wraz z targowiskiem" (opracowanie dokumentacji i realizacja zadania) Rok realizacji: 2008-2011	876 000,00	200 000,00	600 000,00	0,00	0,00	0,00	0,00	0,00	0,00	0,00	0,00	URZĄD MIASTA ŚLAWKÓW GK



PLAN ROZWOJU LOKALNEGO MIASTA SŁAWKÓWA NA LATA 2004 – 2012

SZCZEGÓŁOWY HARMONOGRAM REALIZACJI I FINANSOWANIA WIELOLETNIEGO PROGRAMU INWESTYCYJNEGO MIASTA SŁAWKÓW

Lp.	Dział Rozdz.	Nazwa zadania inwestycyjnego i okres realizacji (w latach)	Łączne koszty finansowe	Planowane wydatki							Jednostka organizacyjna realizująca program lub koordynująca wykonywanie programu		
				2010	2011	2012	2013	2014	2015	2016		2017	DOFIN
12	600	60016 "Budowa wewnętrzny systemu dróg osiedla Hrubieszowska" (opracowanie dokumentacji i realizacja zadania) Rok realizacji: 2011-2015	2 600 000,00	0,00	500 000,00	500 000,00	500 000,00	500 000,00	500 000,00	600 000,00	0,00	0,00	URZĄD MIASTA SŁAWKÓW GK
13	600	60016 "Budowa drogi z poboczem na ul. Gen. W. Sikorskiego i PKC pomiędzy ul. Oborniców Westerplatte i Zawalnia w Sławkowie" (opracowanie dokumentacji i realizacja zadania) Rok realizacji: 2008-2011	2 800 370,00	956 361,00	1 778 614,00	0,00	0,00	0,00	0,00	0,00	0,00	0,00	URZĄD MIASTA SŁAWKÓW GK
14	600	60016 "Rewitalizacja zabytkowego centrum miasta Sławków - etap II - Kompleksowa przebudowa ulic Świętojańska - Św. Jakuba - Podwalina - Kwartowska - Poprzeczna - Krzywda - 23 Sycznia" (opracowanie dokumentacji i realizacja zadania) Rok realizacji: 2011-2016	4 680 000,00	0,00	180 000,00	2 250 000,00	2 250 000,00	2 250 000,00	0,00	0,00	0,00	0,00	URZĄD MIASTA SŁAWKÓW GK
15	600	60016 "Rewitalizacja zabytkowego centrum miasta Sławków - etap III - Kompleksowa przebudowa ulic Legionów Polskich - Stewierska - Wał - Wilke - Kozłowska - Zakościelna" (opracowanie dokumentacji i realizacja zadania) Rok realizacji: 2011-2014	4 180 000,00	0,00	0,00	180 000,00	180 000,00	2 000 000,00	1 000 000,00	1 000 000,00	0,00	0,00	URZĄD MIASTA SŁAWKÓW GK
16	600	60016 "Rewitalizacja zabytkowego centrum miasta Sławków - etap IV - Kompleksowa przebudowa infrastruktury technicznej sławkowskiego Rynku" (opracowanie dokumentacji i realizacja zadania) Rok realizacji: 2011-2014	4 100 000,00	0,00	100 000,00	2 000 000,00	2 000 000,00	1 000 000,00	1 000 000,00	0,00	0,00	0,00	URZĄD MIASTA SŁAWKÓW GK
17	600	60016 "Modernizacja ul. Cegielnianej" (opracowanie dokumentacji i realizacja zadania) Rok realizacji: 2009-2011	200 000,00	0,00	130 000,00	0,00	0,00	0,00	0,00	0,00	0,00	0,00	URZĄD MIASTA SŁAWKÓW GK
18	600	60016 "Zapozoborowanie terenu przed Miejskim Przedszkolem" (opracowanie dokumentacji i realizacja zadania) Rok realizacji: 2011-2012	453 648,00	0,00	220 000,00	221 448,00	0,00	0,00	0,00	0,00	0,00	0,00	URZĄD MIASTA SŁAWKÓW GK
19	801	80101 "Budowa boisk przy Szkole Podstawowej im. Jana Baranowskiego w Sławkowie" (realizacja zadania) Rok realizacji: 2011-2013	3 868 857,00	0,00	2 126 506,00	1 686 231,00	0,00	0,00	0,00	0,00	0,00	0,00	URZĄD MIASTA SŁAWKÓW GK
20	801	80104 "Modernizacja Przedszkola - zmiana sposobu ogrzewania, wymiana instalacji elektrycznych, wentylacja w kuchni i pomieszczeniach gospodarczych" Rok realizacji: 2008-2011	445 140,00	118 412,00	281 588,00	0,00	0,00	0,00	0,00	0,00	0,00	0,00	URZĄD MIASTA SŁAWKÓW GK
21	801	80120 "Budowa segmentu B w Zespole Szkół - etap II wraz z wyposażeniem" (opracowanie dokumentacji i realizacja zadania) Rok realizacji: 2006-2013	4 541 078,00	0,00	120 000,00	1 500 000,00	1 500 000,00	1 500 000,00	0,00	0,00	0,00	0,00	URZĄD MIASTA SŁAWKÓW GK



PLAN ROZWOJU LOKALNEGO MIASTA SŁAWKÓWA NA LATA 2004 – 2012

SZCZEGÓŁOWY HARMONOGRAM REALIZACJI I FINANSOWANIA WIELOLETNIEGO PROGRAMU INWESTYCYJNEGO MIASTA SŁAWKÓW

Lp.	Dział	Rozdz.	Nazwa zadania inwestycyjnego i okres realizacji (w latach)	Łączne koszty finansowe	Planowane wydatki						Jednostka organizacyjna realizująca program lub koordynująca wykonanie programu		
					2010	2011	2012	2013	2014	2015		2016	2017
22	801	80120	Termomodernizacja budynku Zespołu Szkół im. Jana Pawła II w Sławkowie wraz z robotami towarzyszącymi" (opracowanie dokumentacji i realizacja zadania) Rok realizacji: 2008-2011	2 420 095,00	0,00	0,00	0,00	0,00	0,00	0,00	0,00	0,00	URZĄD MIASTA SŁAWKÓW GK
23	801	80120	"Adaptacja przyziemia hali sportowej przy Zespole Szkół w Sławkowie na Centrum Odnowy Biologicznej" (opracowanie dokumentacji i realizacja zadania) Rok realizacji: 2007-2012	833 748,00	433 611,00	281 213,00	0,00	0,00	0,00	0,00	0,00	0,00	URZĄD MIASTA SŁAWKÓW GK
24	851	85121	"Modernizacja SP ZOZ w Sławkowie - Wykonanie podjazdu dla karatek i powiększenie parkingu" (realizacja zadania) Rok realizacji: 2007-2011	100 000,00	100 000,00	0,00	0,00	0,00	0,00	0,00	0,00	0,00	URZĄD MIASTA SŁAWKÓW GK
25	900	90001	"Budowa kanalizacji sanitarnej w Sławkowie - zlewnia B - etap I - obszar ulic Fabryczna, Olkucka, Michałów" (opracowanie dokumentacji i realizacja zadania) Rok realizacji: 2007-2014	17 753 874,00	0,00	6 064 642,00	6 074 986,00	5 000 000,00	316 646,00	0,00	0,00	0,00	URZĄD MIASTA SŁAWKÓW GK
26	600	60014	"Budowa kanalizacji sanitarnej w Sławkowie - zlewnia B - etap I - obszar ulic Fabryczna, Olkucka, Michałów" (przebudowa sieci wodociągowej i budowa kanalizacji deszczowej) Rok realizacji: 2009-2010	320 000,00	0,00	0,00	0,00	0,00	0,00	0,00	0,00	0,00	URZĄD MIASTA SŁAWKÓW GK
27	900	90001	"Budowa kanalizacji sanitarnej w Sławkowie - zlewnia D - obszar ulicy Hrubieszowska" (opracowanie dokumentacji i realizacja zadania) Rok realizacji: 2007-2016	20 442 968,00	0,00	4 886 382,00	4 420 231,00	5 077 203,00	5 862 152,00	0,00	0,00	0,00	URZĄD MIASTA SŁAWKÓW GK
28	900	90001	"Kompleksowe przygotowanie infrastruktury terenów budowlanych osiedla Sławków" (sieć wodociągowa - realizacja zadania) Rok realizacji: 2008-2012	800 000,00	200 000,00	200 000,00	0,00	0,00	0,00	0,00	0,00	0,00	URZĄD MIASTA SŁAWKÓW GK
29	900	90001	"Budowa kanalizacji sanitarnej w Sławkowie - zlewnia B - etap I - obszar ulic Fabryczna, Olkucka, Michałów" (opracowanie dokumentacji i realizacja zadania) Rok realizacji: 2012-2014	5 150 000,00	0,00	150 000,00	2 500 000,00	2 500 000,00	0,00	0,00	0,00	0,00	URZĄD MIASTA SŁAWKÓW GK
30	900	90001	"Budowa kanalizacji sanitarnej w Sławkowie - zlewnia B - obszar Walcownik" (opracowanie dokumentacji i realizacja zadania) Rok realizacji: 2011-2015	950 000,00	0,00	500 000,00	450 000,00	0,00	0,00	0,00	0,00	0,00	URZĄD MIASTA SŁAWKÓW GK
31	900	90001	"Modernizacja sieci wodociągowej Burki - Niwa" (opracowanie dokumentacji i realizacja zadania) Rok realizacji: 2010-2012	400 000,00	200 000,00	200 000,00	0,00	0,00	0,00	0,00	0,00	0,00	URZĄD MIASTA SŁAWKÓW GK



PLAN ROZWOJU LOKALNEGO MIASTA SŁAWKOWA NA LATA 2004 – 2012

SZCZEGÓŁOWY HARMONOGRAM REALIZACJI I FINANSOWANIA WIELOLETNIEGO PROGRAMU INWESTYCYJNEGO MIASTA SŁAWKÓW

Lp.	Dział Rozdz.	Nazwa zadania inwestycyjnego i okres realizacji (w latach)	Łączne koszty finansowe	Planowane wydatki							Jednostka organizacyjna realizująca program lub koordynująca wykonywanie programu		
				2010	2011	2012	2013	2014	2015	2016		2017	DOFIN
32	900	90001	1 119 760,00	0,00	110 000,00	0,00	0,00	0,00	0,00	0,00	0,00	0,00	URZĄD MIASTA SŁAWKÓW GK
33	900	90001	790 000,00	0,00	0,00	40 000,00	400 000,00	350 000,00	0,00	0,00	0,00	0,00	URZĄD MIASTA SŁAWKÓW GK
34	900	90095	2 183 680,00	50 000,00	942 000,00	400 000,00	50 996,00	0,00	0,00	0,00	0,00	0,00	URZĄD MIASTA SŁAWKÓW GK
35	900	90095	900 000,00	0,00	0,00	150 000,00	450 000,00	300 000,00	0,00	0,00	0,00	0,00	URZĄD MIASTA SŁAWKÓW GK
36	900	90095	1 324 570,00	1 265 400,00	0,00	0,00	0,00	0,00	0,00	0,00	0,00	0,00	URZĄD MIASTA SŁAWKÓW GK
37	921	92109	1 059 272,00	0,00	500 000,00	500 000,00	50 000,00	0,00	0,00	0,00	0,00	0,00	URZĄD MIASTA SŁAWKÓW GK
38	921	92109	1 040 000,00	40 000,00	500 000,00	500 000,00	0,00	0,00	0,00	0,00	0,00	0,00	URZĄD MIASTA SŁAWKÓW GK
39	700	70095	500 000,00	0,00	500 000,00	0,00	0,00	0,00	0,00	0,00	0,00	0,00	URZĄD MIASTA SŁAWKÓW MZBK
40	700	70095	650 000,00	0,00	650 000,00	0,00	0,00	0,00	0,00	0,00	0,00	0,00	URZĄD MIASTA SŁAWKÓW MZBK
41	854	85417	500 000,00	95 000,00	355 000,00	0,00	0,00	0,00	0,00	0,00	0,00	0,00	URZĄD MIASTA SŁAWKÓW MZBK
42	900	90095	1 855 960,00	885 060,00	890 500,00	0,00	0,00	0,00	0,00	0,00	0,00	0,00	URZĄD MIASTA SŁAWKÓW IN



PLAN ROZWOJU LOKALNEGO MIASTA SŁAWKÓWA NA LATA 2004 – 2012

SZCZEGÓŁOWY HARMONOGRAM REALIZACJI I FINANSOWANIA WIELOLETNIEGO PROGRAMU INWESTYCYJNEGO MIASTA SŁAWKÓW

Lp.	Dział Rozdz.	Nazwa zadania inwestycyjnego i okres realizacji (w latach)	Łączne koszty finansowe	Planowane wydatki							Jednostka organizacyjna realizująca program lub koordynująca wykonanie programu	
				2010	2011	2012	2013	2014	2015	2016		2017
43	90095	Budowa publicznej sieci szerokopasmowego Internetu na terenie miasta Sławków - etap Centrum - Groniec (opracowanie dokumentacji i realizacja zadania) Rok realizacji: 2010. - 2013.	6 800 000,00	2 250 000,00	2 250 000,00	2 250 000,00	0,00	0,00	0,00	0,00	0,00	URZĄD MIASTA SŁAWKÓW IN
44	90095	Budowa systemu monitoringu na terenie miasta Sławków (opracowanie dokumentacji i realizacja zadania) Rok realizacji: 2010. - 2013.	1 570 000,00	500 000,00	500 000,00	500 000,00	0,00	0,00	0,00	0,00	0,00	URZĄD MIASTA SŁAWKÓW IN
45	90095	Budowa kompleksowego systemu selektywnej zbiórki odpadów w Sławkowie w ramach subregionalnego projektu "Rozwój selektywnej zbiórki odpadów na terenie gmin Dąbrowa Górnicza, Siewierz i Sławków" (opracowanie dokumentacji i realizacja zadania) Rok realizacji: 2007 - 2010	1 814 219,00	0,00	0,00	0,00	0,00	0,00	0,00	0,00	0,00	URZĄD MIASTA SŁAWKÓW GK
46	92605	"Adaptacja pomieszczeń budynku komunalnego przy ul. Michałow 6 w Sławkowie na potrzeby Klubu Sportowego TKKF" (opracowanie dokumentacji i realizacja zadania) Rok realizacji: 2008 - 2012	1 307 092,00	379 690,00	899 093,00	0,00	0,00	0,00	0,00	0,00	0,00	URZĄD MIASTA SŁAWKÓW MZBK
47	40002	"Termomodernizacja budynków Miejskiego Zakładu Wodociągów i Kanalizacji przy ul. Okradzionowska 29B w Sławkowie" Rok realizacji: 2009-2010	327 535,00	0,00	0,00	0,00	0,00	0,00	0,00	0,00	0,00	URZĄD MIASTA SŁAWKÓW GK
48	75023	"Rozwój zintegrowanego systemu wspomagania zarządzania w administracji samorządowej miasta Sławków" Rok realizacji: 2007-2010	461 063,00	322 873,00	0,00	0,00	0,00	0,00	0,00	0,00	0,00	URZĄD MIASTA SŁAWKÓW IN
Opółem			127 786 493,00	9 910 485,00	25 367 217,00	31 644 009,00	29 597 015,00	16 727 203,00	8 278 798,00	400 000,00	0,00	

PROGNOZA WARTOŚCI WYDATKÓW INWESTYCYJNYCH POZOSTAŁYCH	676 070,00	709 873,50	745 367,18	782 635,53	821 767,31	862 555,68	905 998,46	951 298,38
WARTOŚĆ WYDATKÓW INWESTYCYJNYCH Z DOFINANSOWANIEM EFRR	6 427 175,00	15 545 019,00	23 086 348,00	20 215 217,00	12 077 203,00	7 178 798,00	0,00	0,00
z czego DOFINANSOWANIE EFRR	5 463 098,75	13 213 265,30	19 623 395,80	17 182 934,45	10 265 622,55	6 101 978,30	0,00	0,00
z czego WKŁAD WŁASNY	964 076,25	2 331 753,70	3 462 952,20	3 032 282,55	1 811 580,45	1 076 819,70	0,00	0,00
WARTOŚĆ WYDATKÓW INWESTYCYJNYCH BEZ DOFINANSOWANIA	3 483 310,00	9 822 199,00	8 557 661,00	9 381 798,00	4 650 000,00	1 100 000,00	400 000,00	0,00
ZAPOTRZEBOWANIE MIASTA SŁAWKÓW NA ŚRODKI WŁASNE	5 123 456,25	12 863 825,20	12 765 980,38	13 196 716,08	7 283 347,76	3 039 675,38	1 305 998,46	951 298,38
WARTOŚĆ WYDATKÓW INWESTYCYJNYCH OGÓLEM	10 586 555,00	26 077 090,50	32 389 376,18	30 379 650,53	17 548 970,31	9 141 653,68	1 305 998,46	951 298,38



PLAN ROZWOJU LOKALNEGO MIASTA SŁAWKÓWA NA LATA 2004 – 2012

8. System wdrażania Planu Rozwoju Lokalnego

Plan Rozwoju Lokalnego Miasta Sławków na lata 2004 – 2012 jako program operacyjny Strategii służyć będzie władzom samorządowym do koordynowania procesu wdrażania zadań oraz projektów inwestycyjnych w kolejnych latach.

Wyniki podejmowanych działań, związanych z wieloletnim prognozowaniem i krocącym planowaniem kondycji finansowej, zawarte będą w kolejnych aktualizacjach Planu Rozwoju Lokalnego Miasta Sławków i będą stanowić podstawę do dalszego wieloletniego programowania inwestycji.

Dlatego zapisy Planu będą następnie znajdować swoje odzwierciedlenie w kolejnych planach budżetowych miasta oraz w Wieloletnim Planie Inwestycyjnym, które stanowią ustawową podstawę dla realizacji jakichkolwiek działań samorządu w trakcie danego roku.

Pierwszy okres, którego dotyczył Wieloletni Plan Inwestycyjny, uchwalony przez Radę Miejską, był zbieżny z pierwszym okresem programowania funduszy strukturalnych w Polsce, czyli z okresem 2004 – 2006. Następnym okresem programowania WPI dotyczy okresu 2008 – 2011.

W sposób bezpośredni za koordynację procesu wdrażania Planu jest odpowiedzialny Horyzontalny Zespół Zadaniowy ds. Rozwoju Lokalnego. HZZdsRL jest także odpowiedzialny za monitorowanie wdrażania programu operacyjnego oraz za koordynację procesu opracowywania wniosków o dotacje na zadania zgłaszane bezpośrednio przez samorząd miasta.

Za przygotowanie merytoryczne projektu, który będzie przedmiotem wniosku o dotację odpowiedzialny będzie odpowiedni referat Urzędu Miasta lub jednostka organizacyjna.

Za kwestie związane z programowaniem rozwoju miasta, koordynacją i obsługą zewnętrznych środków finansowych, w tym pomocowych Unii Europejskiej oraz zastosowaniem nowoczesnych instrumentów zarządzania rozwojem miasta jest odpowiedzialny Referat Rozwoju Miasta Urzędu Miasta.

Referat Rozwoju Miasta (RM) służy pomocą w zakresie zachowania zgodności proceduralnej w trakcie przygotowania wniosku oraz zarządzania projektem.

Podział zadań w ramach przygotowania zadań inwestycyjnych infrastrukturalnych:

Zadania Referatu Rozwoju Miasta:

- koordynacja procesu przygotowania załączników do wniosku poprzez HZZdsRL,
- odpowiedzialność za zgodność proceduralną danego konkursu dotacyjnego,
- przygotowanie studium wykonalności,
- przygotowanie wniosku o dotację,
- odpowiedzialność za zgodność proceduralną w zakresie wdrażania projektu inwestycyjnego.

Zadania odpowiednich komórek organizacyjnych:

- przygotowanie informacji do wniosku zgodnie z zapotrzebowaniem zgłoszonym przez RM,
- odpowiedzialność merytoryczna za załączniki zgodne z działalnością komórki,
- opracowanie specyfikacji przetargowych na dokumentacje techniczne i realizację zadań inwestycyjnych ,
- monitorowanie inwestycji pod względem merytorycznym
- zgłaszanie propozycji zmian w Planie dla danej sfery, zarówno dotyczących dodawania nowych projektów (zadań) jak i zmian w zakresie usunięcia zadań lub zmiany terminu realizacji.



PLAN ROZWOJU LOKALNEGO MIASTA SŁAWKOWA NA LATA 2004 – 2012

Podział kompetencji w przypadku zadań inwestycyjnych pozainfrastrukturalnych i zadań społecznych:

Zadania odpowiednich komórek organizacyjnych lub jednostek organizacyjnych:

- stałe monitorowanie informacji związanych z integracją Polski z UE mających wpływ na działalność komórki / jednostki poprzez bezpośrednie kierownictwo bądź upoważnione osoby (zespoły zadaniowe)
- zgłaszanie propozycji zmian w programie operacyjnym dla danej sfery zarówno dotyczących dodawania nowych projektów (zadań) jak i zmian w zakresie usunięcia zadań lub zmiany ich zakresu realizacji.

Zadania w przypadku gdy jednostka organizacyjna jest uprawnionym podmiotem do składania wniosku o dotację:

- przygotowanie merytoryczne projektu oraz wniosku
- odpowiedzialność merytoryczna za realizację zadania

Zadania Referatu Rozwoju Miasta:

- informowanie o bieżących konkursach dotacyjnych oraz o źródłach przydatnych informacji dla jednostek organizacyjnych,
- pomoc w zakresie postępowania proceduralnego w fazie opracowania wniosku,
- pomoc w zakresie opracowania specyficznych elementów projektu / wniosku,
- pomoc w zakresie postępowania proceduralnego w fazie wdrażania projektu.

Jednocześnie realizacja Planu Rozwoju Miasta wymaga odpowiedniego wzmocnienia w ramach struktury organizacyjnej Urzędu Miasta Referatu Rozwoju Miasta, odpowiedzialnego za pozyskiwanie zewnętrznych środków finansowych na realizację strategii.

9. Sposoby monitorowania, oceny i komunikacji społecznej

9.1. System monitorowania Planu Rozwoju Lokalnego

Postępy we wdrażaniu Planu będą monitorowane dwuetapowo:

- pierwszy raz w III – IV kwartale danego roku w trakcie opracowywania projektu budżetu miasta na kolejny rok w celu sprawdzenia, które z zadań inwestycyjnych bieżącego roku nie zostało zrealizowane, co wymagać będzie odpowiedniej aktualizacji Planu,
- drugi raz na początku roku następnego, kiedy to będzie przeprowadzana ponowna analiza budżetu miasta dla zapewnienia systemowi wdrażania Planu zgodności z bieżącą sytuacją finansową gminy i odpowiednich informacji dla podejmowania decyzji i zarządzania planem inwestycyjnym na lata następne.

Wprowadzenie systemu długookresowego planowania finansowego i inwestycyjnego ma na celu skuteczne i efektywne zarządzanie finansami gminy. Na długoletnie planowanie finansów składają się takie działania, jak:

- długoletnie prognozowanie przychodów i wydatków budżetu gminy,
- opracowanie programów inwestycyjnych,
- wprowadzenie procesu hierarchizacji zadań inwestycyjnych,
- planowe, okresowe określanie zdolności kredytowej gminy,
- ocena kondycji finansowej miasta.



PLAN ROZWOJU LOKALNEGO MIASTA SŁAWKOWA NA LATA 2004 – 2012

9.2. Sposoby oceny planu rozwoju lokalnego

Podstawą systemu oceny efektów wdrażania Strategii oraz Planu będzie system informacji o zjawiskach i procesach społeczno – gospodarczych zachodzących na terenie Sławkowa.

System informacji i monitorowania będzie opierał się o zestaw mierników ilościowych i jakościowych umożliwiających ocenę ex ante i ex post podjętych działań. Mierniki ilościowe dla danej dziedziny zostały zaprezentowane w części diagnostycznej wraz z ich bazową wartością.

Dodatkowo będą stosowane wskaźniki jakościowe i opisowe ze względu na brak możliwości ujęcia niektórych zjawisk społeczno – ekonomicznych w wymiernych liczbach.

System ten będzie wraz z upływem czasu zasilany o kolejne dane dla zachowania aktualności zbioru wskaźników i zapewnienia podstaw do oceny efektów wdrażanych szczegółowych działań. Podejście takie pozwoli na stosunkowo wczesne zaobserwowanie tendencji, które mogą stanowić podstawę do zmiany metod działania w ramach procesu kreowania rozwoju miasta.

9.3. Sposoby inicjowania współpracy pomiędzy sektorem publicznym, prywatnym i organizacjami pozarządowymi

Głównymi podmiotami realizującymi zadania wynikające ze Strategii oraz Planu będą władze samorządowe i jej jednostki organizacyjne oraz podmioty gospodarcze. Jednak dla zapewnienia całemu procesowi zarządzania rozwojem miasta niezbędnego poparcia społecznego proces wdrażania Strategii i Planu, jak również ich weryfikacji będzie odbywał się w warunkach ścisłej współpracy władz samorządowych z partnerami realizującymi strategię oraz mieszkańcami z zachowaniem zasad partycypacji społecznej.

Samorząd miasta zamierza także zwiększać zakres współpracy z lokalnym sektorem prywatnym oraz organizacjami pozarządowymi poprzez bezpośrednie organizowanie wspólnych przedsięwzięć rozwojowych wynikających z Planu (co jest możliwe ze względu na wielkość Sławkowa) oraz poprzez zlecenie lub powierzanie zadań publicznych dla podmiotów działających w sferze pożytku publicznego.

9.4. Public Relations planu rozwoju lokalnego

Rozpowszechnianie informacji na temat Strategii oraz Planu Rozwoju Lokalnego oraz efektów ich wdrażania będzie odbywać się poprzez wykorzystanie standardowych kanałów komunikacji władz samorządowych z mieszkańcami oraz podmiotami lokalnymi i ponadlokalnymi. Wśród nich należy wskazać przede wszystkim sesje Rady Miejskiej, artykuły w Kurierze Sławkowskim oraz informacje w miejskim serwisie internetowym.

Informacje o sytuacji społeczno – gospodarczej miasta oraz efektach wdrażania Strategii i Planu będą także przedmiotem przekazów zamieszczanych w ramach promocyjnych materiałów drukowanych oraz innej działalności wydawniczej samorządu.

Bardzo duże znaczenie dla budowy pozytywnego wizerunku miasta będą miały bezpośrednie lub pośrednie kontakty z przedstawicielami mediów regionalnych.

Jednocześnie projekty Planu, które będą realizowane dzięki pomocy strukturalnej Unii Europejskiej będą miały zapewnioną indywidualną kampanię informacyjną, która będzie wpływała także na budowanie pozytywnego wizerunku Strategii Zrównoważonego Rozwoju Miasta Sławkowa na lata 2004 – 2018 oraz Planu Rozwoju Lokalnego Miasta Sławkowa na lata 2004 – 2012.

